



Chihuahua

GOBIERNO DEL ESTADO



FISCALÍA
GENERAL DEL ESTADO

Incidencia Delictiva del Municipio de Juárez

Víctimas Menores de Edad

Enero-Marzo 2021

Elaborado por la
Dirección de Estadística
Criminal de la Fiscalía
General del Estado.

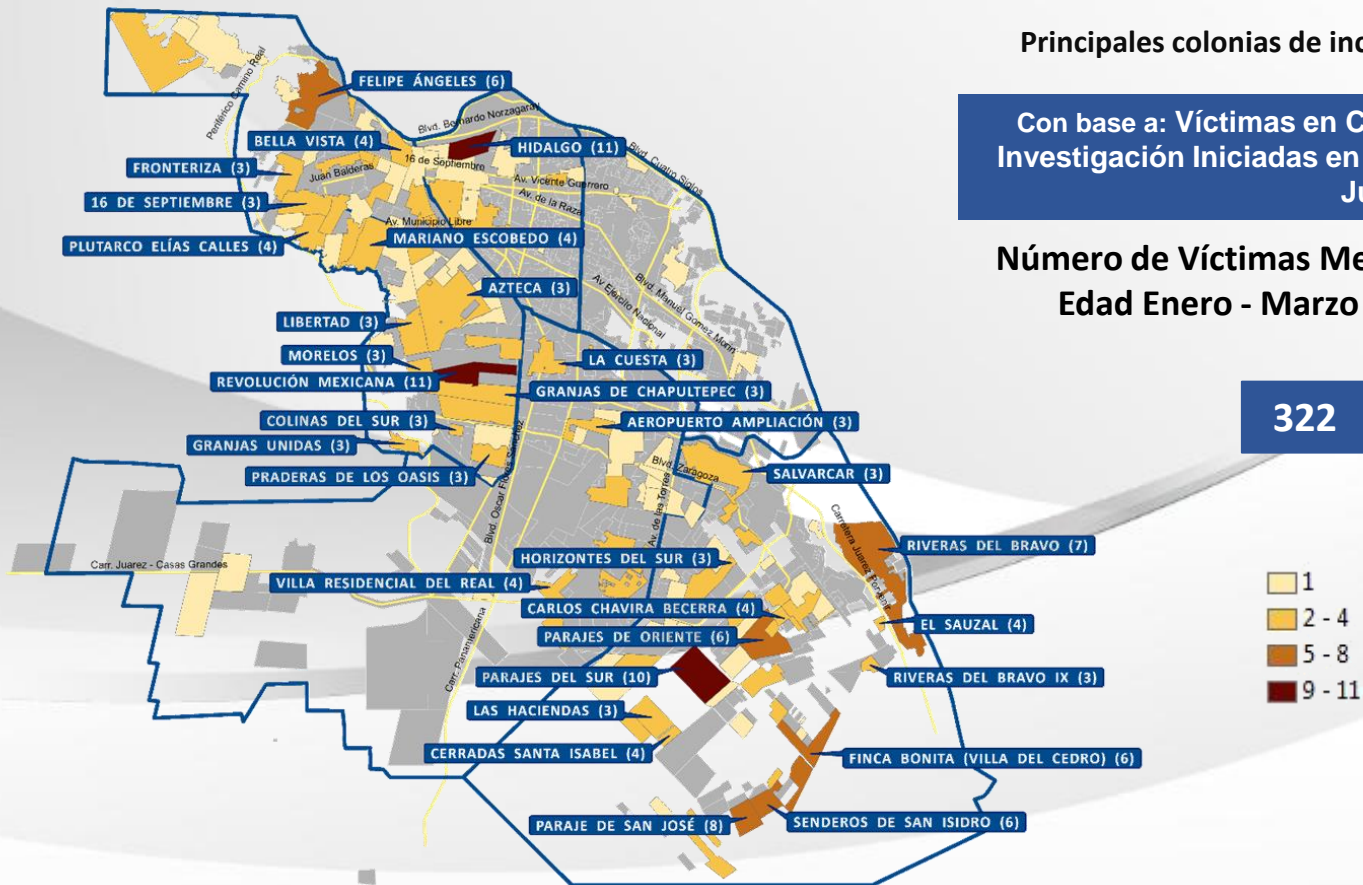


UNIDOS
con VALOR

Notas Metodológicas

1. **Se consideraron víctimas de 0 a 17 años de edad del Municipio de Juárez contenidas en Carpetas de Investigación Iniciadas en el periodo Enero - Marzo 2021.**
2. **Los delitos analizados son: Abuso Sexual, Violación, Violencia Familiar y Lesiones Dolosas.**

Mapa General de Víctimas Menores de Edad



NOTA: En el mapa se visualizan los casos más representativos.

Desglose de Víctimas Menores de Edad por Colonia y por Delito

(Se consideran las de mayor incidencia)

COLONIA	ABUSO SEXUAL	LESIONES	VIOLACIÓN	VIOLENCIA FAMILIAR	TOTAL
REVOLUCIÓN MEXICANA	3	3	2	3	11
HIDALGO	4	0	1	6	11
PARAJES DEL SUR	4	0	2	4	10
PARAJE DE SAN JOSÉ	0	0	7	1	8
RIVERAS DEL BRAVO	0	1	3	3	7
SENDEROS DE SAN ISIDRO	0	2	2	2	6
PARAJES DE ORIENTE	2	0	2	2	6
FELIPE ÁNGELES	2	1	2	1	6
FINCA BONITA (VILLA DEL CEDRO)	1	0	2	3	6
BELLA VISTA	2	0	1	1	4
PLUTARCO ELÍAS CALLES	1	0	2	1	4
CARLOS CHAVIRA BECERRA	0	0	2	2	4
MARIANO ESCOBEDO	2	0	1	1	4
CERRADAS SANTA ISABEL	0	0	0	4	4
EL SAUZAL	1	0	0	3	4
VILLA RESIDENCIAL DEL REAL	2	0	1	1	4
SALVARCAR	2	0	0	1	3
RIVERAS DEL BRAVO IX	2	1	0	0	3
AEROPUERTO AMPLIACIÓN	0	0	0	3	3
LIBERTAD	1	0	2	0	3
COLINAS DEL SUR	1	2	0	0	3
FRONTERIZA	0	0	1	2	3
PRADERAS DE LOS OASIS	0	0	1	2	3
MORELOS	3	0	0	0	3
OTRAS	69	24	47	59	199
TOTAL	102	34	81	105	322

Mapa General de Víctimas

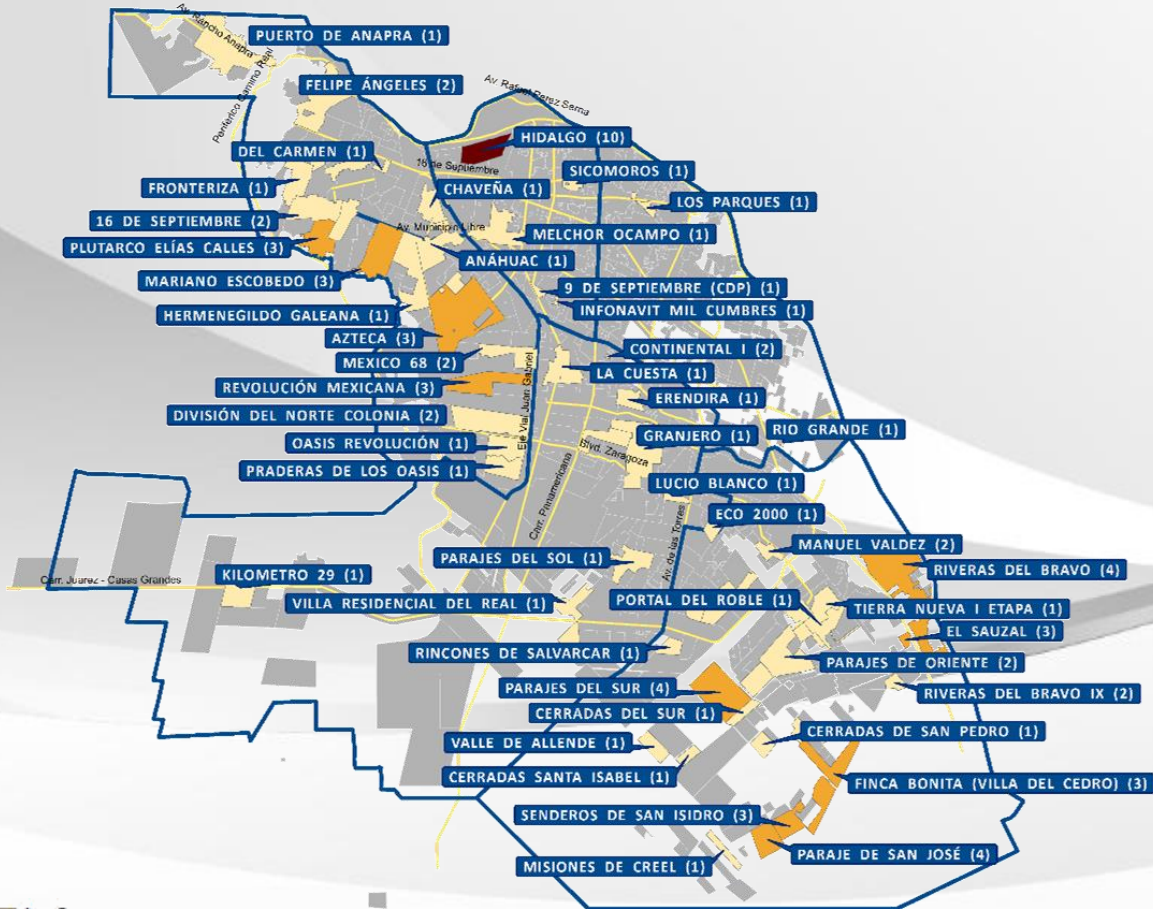
Menores de Edad de 0-11 Años

Principales colonias de incidencia

Con base a: Víctimas en Carpetas de Investigación Iniciadas en el Sistema Justicia Net.

Número de Víctimas Menores de Edad Enero - Marzo 2021

122

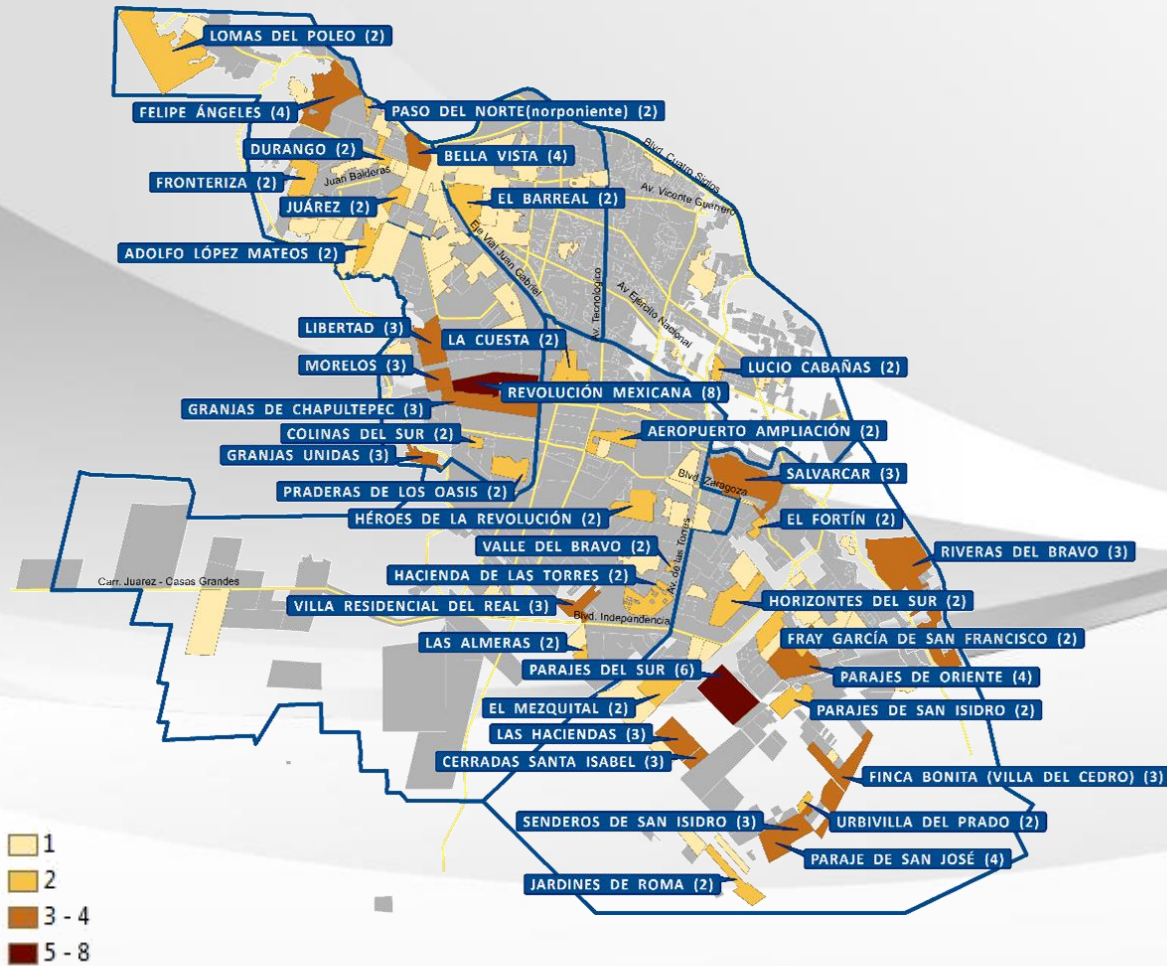


- 1 - 2
- 3 - 4
- 5 - 10

NOTA: En el mapa se visualizan los casos más representativos.

DELITO	DE 0 A 11 AÑOS			TOTAL GENERAL
	ENERO	FEBRERO	MARZO	
VIOLENCIA FAMILIAR	12	13	14	39
ABUSO SEXUAL	13	12	18	43
VIOLACIÓN	10	8	17	35
LESIONES DOLOSAS	1	3	1	5
TOTAL	36	36	50	122

Mapa General de Víctimas Menores de Edad de 12-17 Años



Principales colonias de incidencia

Con base a: Víctimas en Carpetas de Investigación Iniciadas en el Sistema Justicia Net.

Número de Víctimas Menores de Edad Enero - Marzo 2021

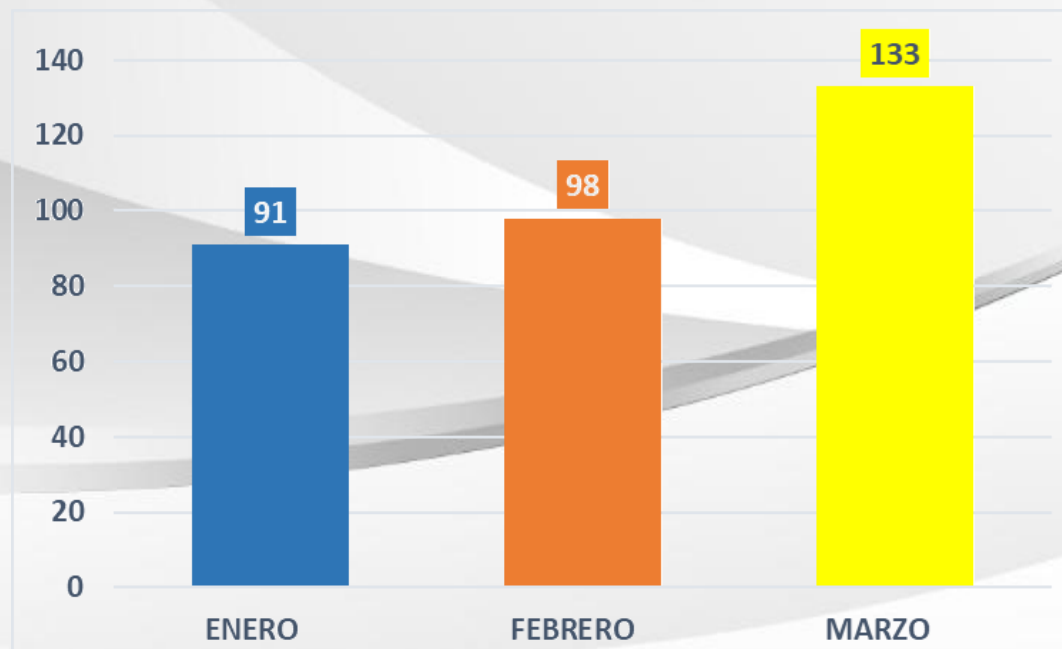
200

DELITO	DE 12 A 17 AÑOS			TOTAL GENERAL
	ENERO	FEBRERO	MARZO	
VIOLENCIA FAMILIAR	21	20	25	66
ABUSO SEXUAL	15	15	29	59
VIOLACIÓN	11	16	19	46
LESIONES DOLOSAS	8	11	10	29
TOTAL	55	62	83	200

NOTA: En el mapa se visualizan los casos más representativos.

Desglose de Víctimas Menores de Edad por Mes Municipio de Juárez.

Número de
Víctimas 322





Chihuahua

GOBIERNO DEL ESTADO



Chihuahua
GOBIERNO DEL ESTADO

FISCALÍA
GENERAL DEL ESTADO

Incidencia Delictiva

Abuso Sexual



UNIDOS
con VALOR

Víctimas-Abuso Sexual

(Principales Colonias de Incidencia)

Número de Víctimas: 102

Rango de Edad	Número de Víctimas
De 0 a 11 años	43
De 12 a 17 años	59
Total	102

COLONIA	TOTAL
PARAJES DEL SUR	4
HIDALGO	4
REVOLUCIÓN MEXICANA	3
MORELOS	3
LA CUESTA	3
FELIPE ÁNGELES	2
RIVERAS DEL BRAVO IX	2
GRANJAS DE CHAPULTEPEC	2
PARAJES DE ORIENTE	2
BELLA VISTA	2
MARIANO ESCOBEDO	2
VILLA RESIDENCIAL DEL REAL	2
GRANJAS UNIDAS	2
SALVARCAR	2
AZTECA	2
OTRAS	65
TOTAL	102

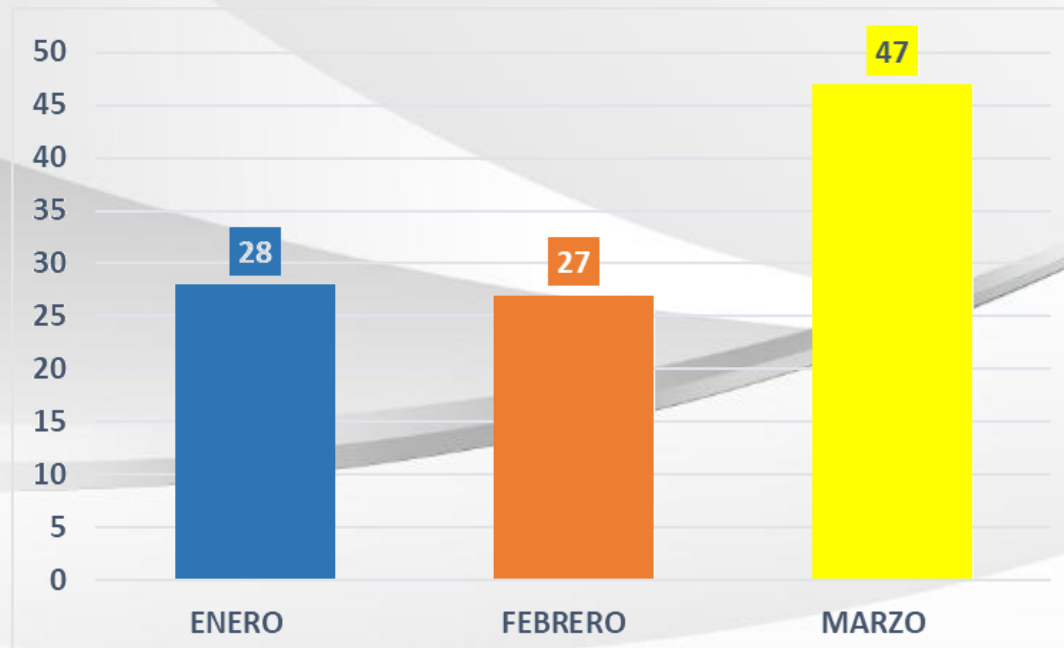


NOTA: En el mapa se visualizan los casos más representativos.

Víctimas Menores-Abuso Sexual

Comportamiento Mensual

Número de
Víctimas: 102

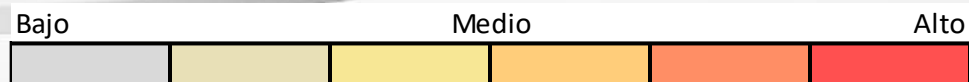


Víctimas Menores-Abuso Sexual

Relación por Hora y Día de los Hechos

Número de
Víctimas: 102

HORA/DIA	LUNES	MARTES	MIÉRCOLES	JUEVES	VIERNES	SÁBADO	DOMINGO
00:00 - 03:59	3	1	0	0	3	0	5
04:00 - 07:59	0	3	2	1	1	2	0
08:00 - 11:59	3	2	4	3	2	2	5
12:00 - 15:59	5	2	5	2	3	6	7
16:00 - 19:59	5	1	1	4	0	4	1
20:00 - 23:59	1	1	3	1	3	3	2
Total Día	17	10	15	11	12	17	20



Víctimas Menores-Abuso Sexual

Perfil de las Víctimas

Rango de Edad

RANGO DE EDAD	TOTAL 102
0-11	43
12-17	59

Ocupación

OCUPACIÓN	TOTAL 102
ESTUDIANTE	75
EMPLEADO	2
DESEMPLEADO	1
NO ESPECIFICADO	24

Lugar de Hechos

LUGAR DE HECHOS	TOTAL 102
CASA HABITACIÓN	96
VÍA PÚBLICA	3
CAMINOS VECINALES	1
LOCAL COMERCIAL	1
INSTITUCIÓN PRIVADA	1

Sexo

SEXO	TOTAL 102
FEMENINO	90
MASCULINO	12

Imputados por el Delito de Abuso Sexual

Perfil de los Imputados

Rango de Edad

RANGO DE EDAD	TOTAL 93
12-17	8
18-29	13
30-34	8
35-39	7
40-44	7
45-49	13
50-54	7
55-59	6
60 o más	4
NO ESPECIFICADO	20

Ocupación

OCUPACIÓN	TOTAL 93
EMPLEADO	19
OPERADOR	8
DESEMPLEADO	5
OBrero	3
VELADOR	2
COMERCIANTE	2
PENSIONADO	2
OTROS	13
NO ESPECIFICADO	39

Lugar de Hechos

LUGAR DE HECHOS	TOTAL 93
CASA HABITACIÓN	85
VÍA PÚBLICA	3
INSTITUCIÓN PRIVADA	3
LOCAL COMERCIAL	1
CAMINOS VECINALES	1

Sexo

SEXO	TOTAL 93
MASCULINO	87
FEMENINO	2
NO ESPECIFICADO	4

Víctimas Menores-Abuso Sexual

Resumen de patrones de comportamiento
con base a la incidencia en los hechos reportados

Día de la Semana	Domingo.
Hora del Día	De 12:00 a 15:59 horas.
Rango de Edad	12-17 Años de Edad.
Ocupación	Estudiante.
Colonia de Hechos	Hidalgo y Parajes del Sur.



Chihuahua

GOBIERNO DEL ESTADO



Chihuahua
GOBIERNO DEL ESTADO

FISCALÍA
GENERAL DEL ESTADO

Incidencia Delictiva

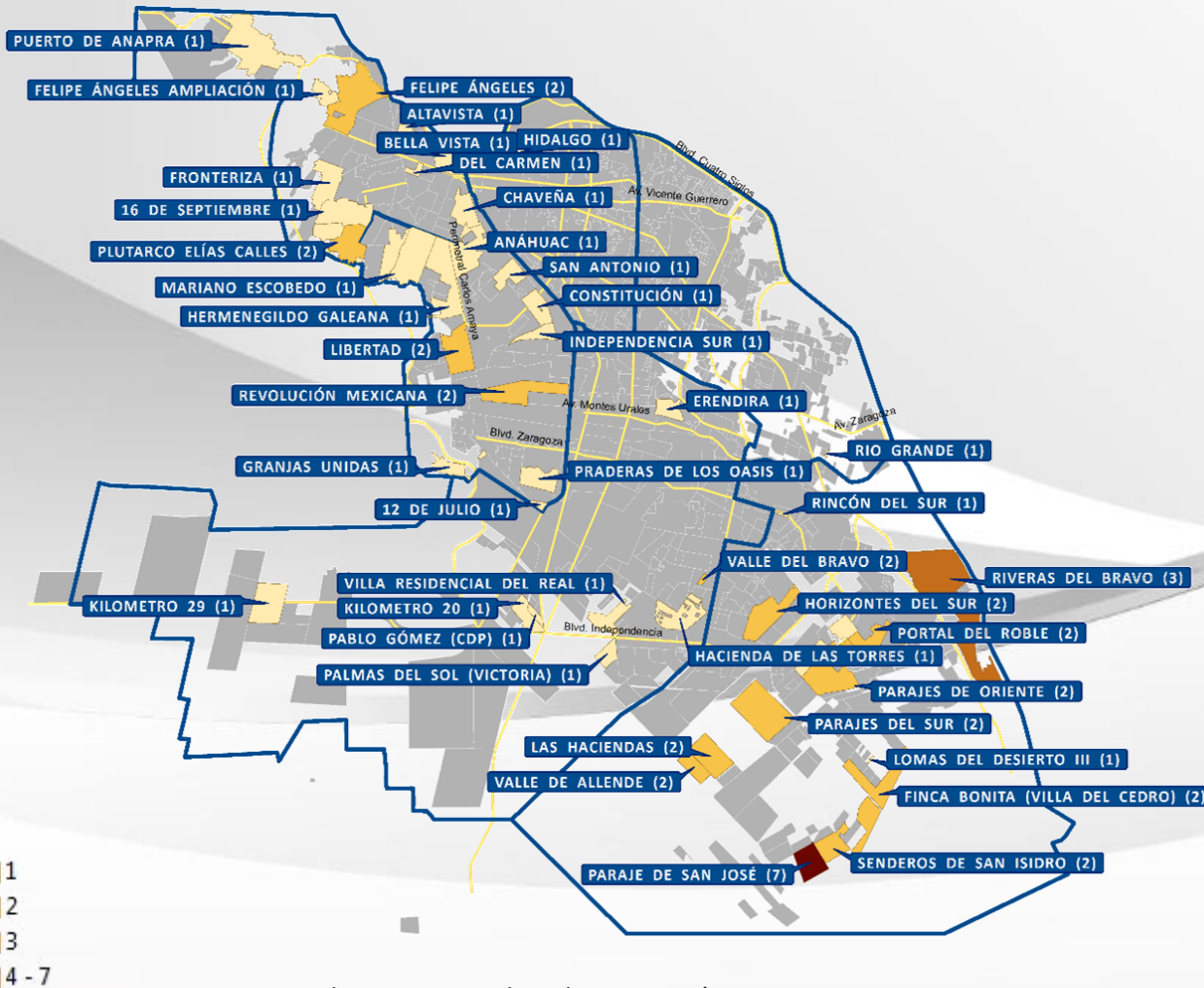
Violación



UNIDOS
con VALOR

Víctimas-Violación

(Principales Colonias de Incidencia)



NOTA: En el mapa se visualizan los casos más representativos.

Número de Víctimas: 81

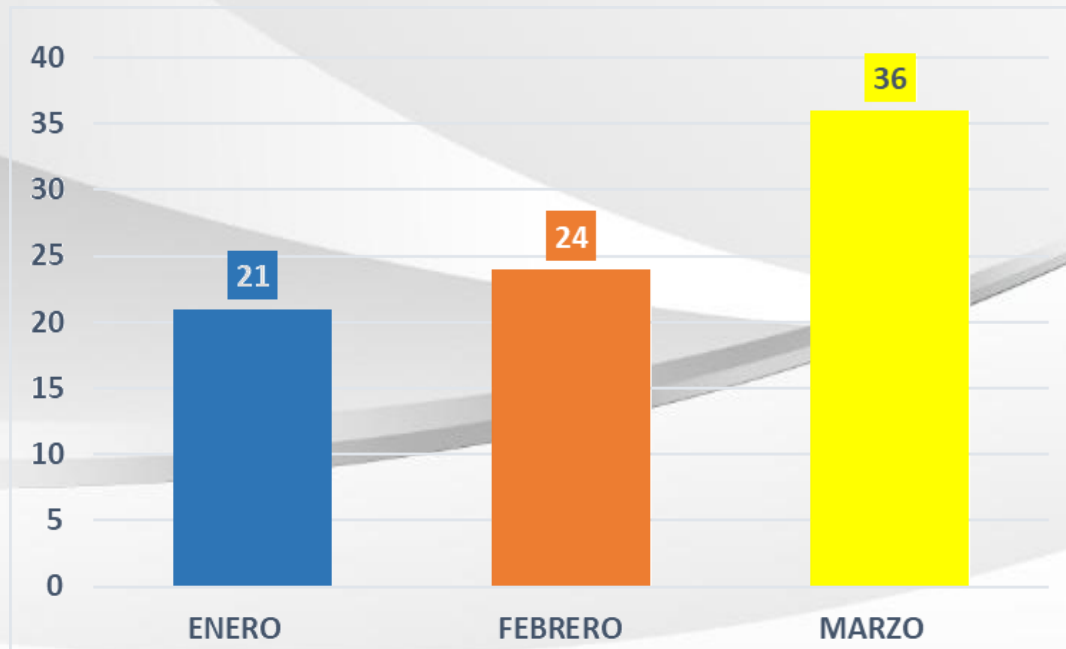
Rango de Edad	Número de Víctimas
De 0 a 11 años	35
De 12 a 17 años	46
Total	81

COLONIA	TOTAL
PARAJE DE SAN JOSÉ	7
RIVERAS DEL BRAVO	3
PARAJES DEL SUR	2
REVOLUCIÓN MEXICANA	2
FINCA BONITA (VILLA DEL CEDRO)	2
PARAJES DE ORIENTE	2
SENDEROS DE SAN ISIDRO	2
CARLOS CHAVIRA BECERRA	2
FELIPE ÁNGELES	2
PLUTARCO ELÍAS CALLES	2
LAS HACIENDAS	2
LIBERTAD	2
HORIZONTES DEL SUR	2
VALLE DEL BRAVO	2
PORTAL DEL ROBLE	2
OTRAS	45
TOTAL	81

Víctimas Menores-Violación

Comportamiento Mensual

Número de
Víctimas: 81

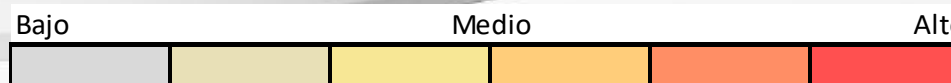


Víctimas Menores-Violación

Relación por Hora y Día de los Hechos

Número de
Víctimas: 81

HORA/DIA	LUNES	MARTES	MIÉRCOLES	JUEVES	VIERNES	SÁBADO	DOMINGO
00:00 - 03:59	0	0	0	1	1	0	3
04:00 - 07:59	0	0	0	0	0	0	2
08:00 - 11:59	3	4	10	2	7	1	1
12:00 - 15:59	10	5	3	4	3	2	0
16:00 - 19:59	0	2	1	0	1	1	0
20:00 - 23:59	0	3	1	6	1	2	1
Total Día	13	14	15	13	13	6	7



Víctimas Menores-Violación

Perfil de las Víctimas

Rango de Edad

RANGO DE EDAD	TOTAL 81
0-11	35
12-17	46

Ocupación

OCUPACIÓN	TOTAL 81
ESTUDIANTE	59
DESEMPLEADO	2
AMA DE CASA	1
EMPLEADO	1
NIÑERA	1
NO ESPECIFICADO	17

Lugar de Hechos

LUGAR DE HECHOS	TOTAL 81
CASA HABITACIÓN	73
VÍA PÚBLICA	4
HOSPITAL	1
INSTITUCIÓN PRIVADA	1
RANCHO	1
NO ESPECIFICADO	1

Sexo

SEXO	TOTAL 81
FEMENINO	70
MASCULINO	11

Imputados por el Delito de Violación

Perfil de los Imputados

Rango de Edad

RANGO DE EDAD	TOTAL 73
12-17	9
18-29	17
30-34	6
35-39	7
40-44	7
45-49	7
50-54	4
55-59	2
60 o más	4
NO ESPECIFICADO	10

Ocupación

OCUPACIÓN	TOTAL 73
EMPLEADO	13
OPERADOR	4
ESTUDIANTE	4
COMERCIANTE	3
DESEMPLEADO	2
OBRERO	9
NO ESPECIFICADO	38

Lugar de Hechos

LUGAR DE HECHOS	TOTAL 73
CASA HABITACIÓN	64
VÍA PÚBLICA	4
INSTITUCIONES PRIVADAS	2
RANCHO	1
HOSPITAL	1
NO ESPECIFICADO	1

Sexo

SEXO	TOTAL 73
MASCULINO	70
FEMENINO	2
NO ESPECIFICADO	1

Víctimas Menores-Violación

Resumen de patrones de comportamiento
en base a la incidencia en los hechos reportados

Día de la Semana	Miércoles.
Hora del Día	De 08:00 a 11:59 horas.
Rango de Edad	12-17 Años de Edad.
Ocupación	Estudiante.
Colonias de Hechos	Paraje de San José



Chihuahua

GOBIERNO DEL ESTADO



Chihuahua
GOBIERNO DEL ESTADO

FISCALÍA
GENERAL DEL ESTADO

Incidencia Delictiva

Violencia Familiar



UNIDOS
con VALOR


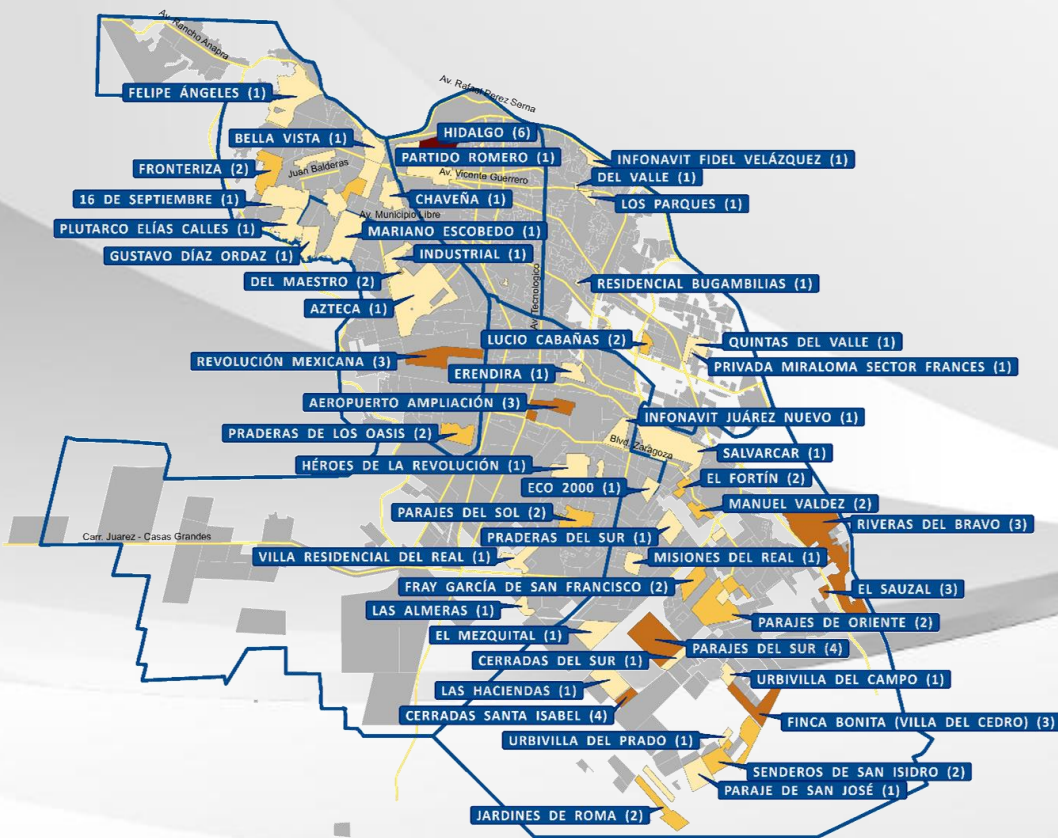
Víctimas-Violencia Familiar

(Principales Colonias de Incidencia)

Número de Víctimas: 105

Rango de Edad	Número de Víctimas
De 0 a 11 años	39
De 12 a 17 años	66
Total	105

COLONIA	TOTAL
HIDALGO	6
PARAJES DEL SUR	4
CERRADAS SANTA ISABEL	4
REVOLUCIÓN MEXICANA	3
RIVERAS DEL BRAVO	3
FINCA BONITA (VILLA DEL CEDRO)	3
EL SAUZAL	3
AEROPUERTO AMPLIACIÓN	3
PARAJES DE ORIENTE	2
SENDEROS DE SAN ISIDRO	2
CARLOS CHAVIRA BECERRA	2
FRONTERIZA	2
PRADERAS DE LOS OASIS	2
PARAJES DEL SOL	2
FRAY GARCÍA DE SAN FRANCISCO	2
OTRAS	62
TOTAL	105

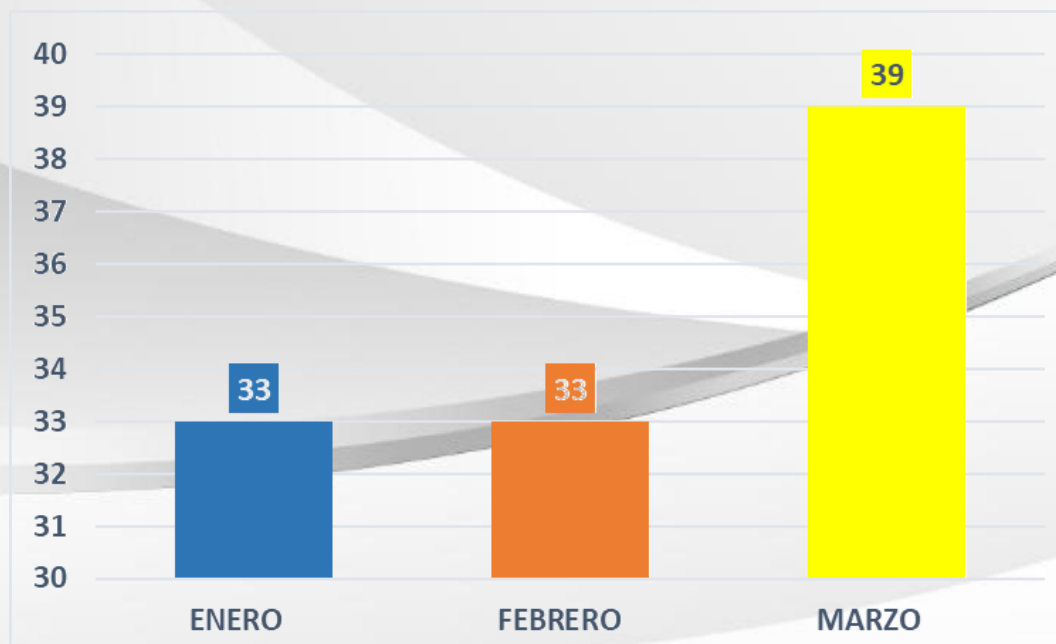


NOTA: En el mapa se visualizan los casos más representativos.

Víctimas Menores-Violencia Familiar

Comportamiento Mensual

Número de
Víctimas: 105

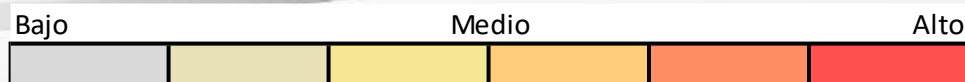


Víctimas Menores-Violencia Familiar

Relación por Hora y Día de los Hechos

Número de
Víctimas: 105

HORA/DIA	LUNES	MARTES	MIÉRCOLES	JUEVES	VIERNES	SÁBADO	DOMINGO
00:00 - 03:59	1	1	2	0	0	7	0
04:00 - 07:59	0	0	1	1	0	1	0
08:00 - 11:59	3	1	4	7	2	3	1
12:00 - 15:59	3	2	4	7	7	2	4
16:00 - 19:59	6	2	3	0	1	4	1
20:00 - 23:59	1	3	5	5	3	4	3
Total Día	14	9	19	20	13	21	9



Víctimas Menores-Violencia Familiar

Perfil de las Víctimas

Rango de Edad

RANGO DE EDAD	TOTAL 105
0-11	39
12-17	66

Ocupación

OCUPACIÓN	TOTAL 105
ESTUDIANTE	45
AMA DE CASA	10
EMPLEADO	3
OBRERO	1
NO ESPECIFICADO	46

Lugar de Hechos

LUGAR DE HECHOS	TOTAL 105
CASA HABITACIÓN	102
VÍA PÚBLICA	2
HOSPITAL	1

Sexo

SEXO	TOTAL 105
FEMENINO	71
MASCULINO	34

Imputados por el Delito de Violencia Familiar

Perfil de los Imputados

Rango de Edad

RANGO DE EDAD	TOTAL 92
12-17	4
18-29	36
30-34	16
35-39	8
40-44	3
45-49	5
50-54	5
NO ESPECIFICADO	15

Ocupación

OCUPACIÓN	TOTAL 92
EMPLEADO	27
COMERCIANTE	5
DESEMPLEADO	5
AMA DE CASA	4
OPERADOR	3
OBRAERO	2
MECÁNICO	2
OTROS	10
NO ESPECIFICADO	34

Lugar de Hechos

LUGAR DE HECHOS	TOTAL 92
CASA HABITACIÓN	89
VÍA PÚBLICA	2
HOSPITAL	1

Sexo

SEXO	TOTAL 92
MASCULINO	67
FEMENINO	23
NO ESPECIFICADO	2

Víctimas Menores-Violencia Familiar

Resumen de patrones de comportamiento
en base a la incidencia en los hechos reportados

Día de la Semana	Jueves.
Hora del Día	De 08:00 a 15:59 horas.
Rango de Edad	12-17 Años de Edad.
Ocupación	Estudiante.
Colonia de Hechos	Hidalgo.



Chihuahua

GOBIERNO DEL ESTADO



Chihuahua
GOBIERNO DEL ESTADO

FISCALÍA
GENERAL DEL ESTADO

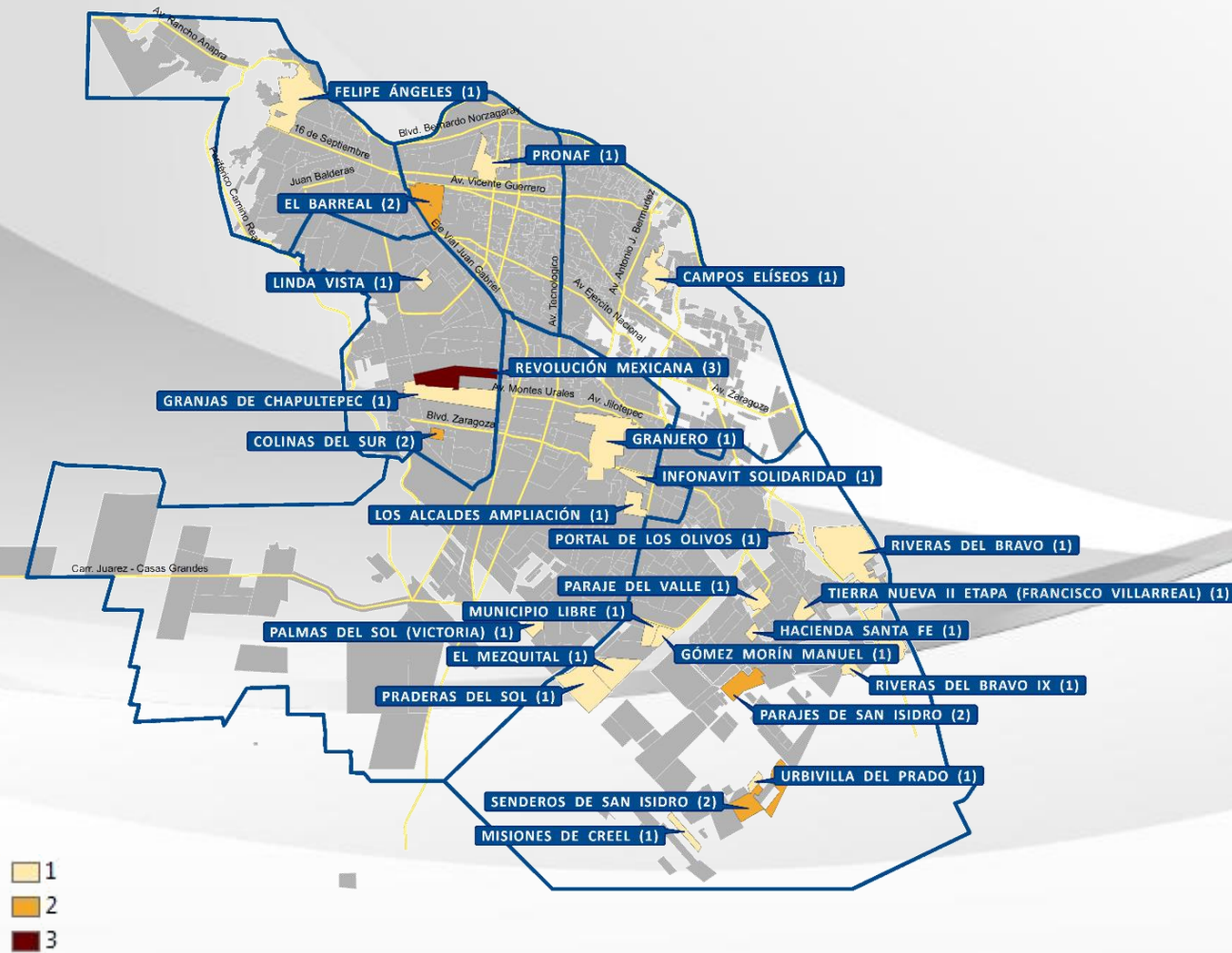
Incidencia Delictiva

Lesiones Dolosas



UNIDOS
con VALOR

Víctimas- Lesiones Dolosas (Principales Colonias de Incidencia)



Número de
Víctimas: 34

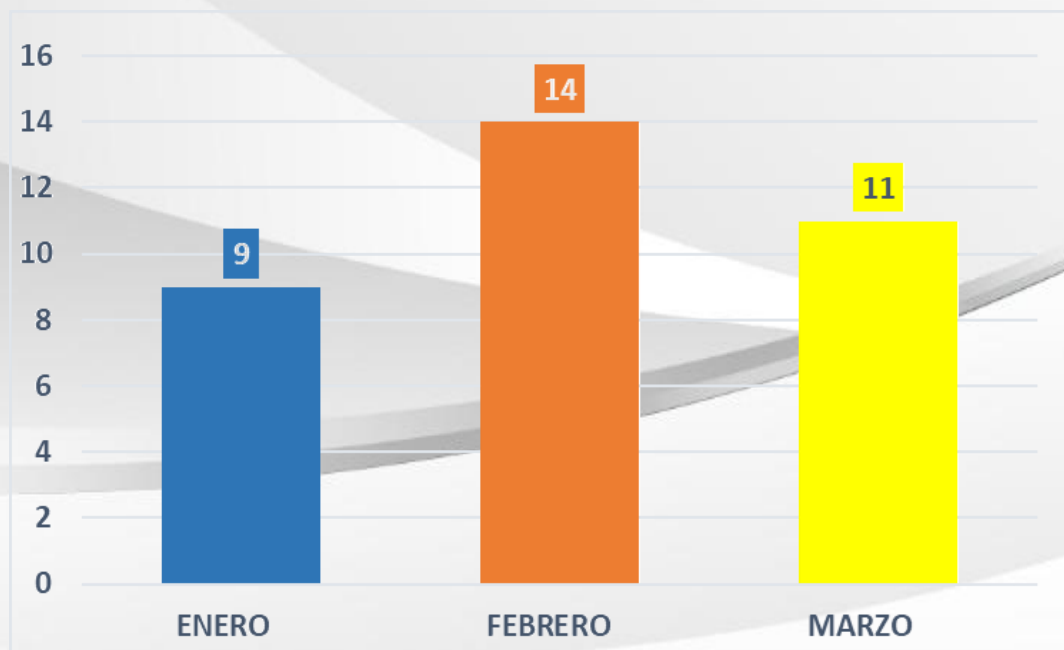
Rango de Edad	Número de Víctimas
De 0 a 11 años	5
De 12 a 17 años	29
Total	34

COLONIA	TOTAL
REVOLUCIÓN MEXICANA	3
SENDEROS DE SAN ISIDRO	2
COLINAS DEL SUR	2
EL BARREAL	2
PARAJES DE SAN ISIDRO	2
RIVERAS DEL BRAVO	1
FELIPE ÁNGELES	1
PALMAS DEL SOL (VICTORIA)	1
PARAJE DEL VALLE	1
URBIVILLA DEL PRADO	1
HACIENDA SANTA FE	1
EL MEZQUITAL	1
MISIONES DE CREEL	1
RIVERAS DEL BRAVO IX	1
GRANJAS DE CHAPULTEPEC	1
OTRAS	13
TOTAL	34

NOTA: En el mapa se visualizan los casos más representativos.

Víctimas Menores- Lesiones Dolosas Comportamiento Mensual

Número de
Víctimas: 34

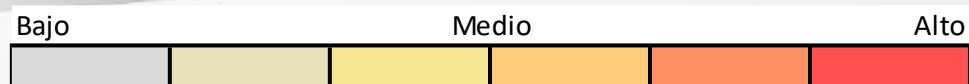


Víctimas Menores-Lesiones Dolosas

Relación por Hora y Día de los Hechos

Número de Víctimas: 34

HORA/DIA	LUNES	MARTES	MIÉRCOLES	JUEVES	VIERNES	SÁBADO	DOMINGO
00:00 - 03:59	1	0	0	0	0	0	1
04:00 - 07:59	1	1	0	0	0	0	1
08:00 - 11:59	0	0	1	0	0	0	0
12:00 - 15:59	0	1	1	0	0	0	2
16:00 - 19:59	1	1	4	1	3	2	2
20:00 - 23:59	0	0	1	1	4	0	4
Total Día	3	3	7	2	7	2	10



Víctimas Menores- Lesiones Dolosas

Perfil de las Víctimas

Rango de Edad

RANGO DE EDAD	TOTAL 34
0-11	5
12-17	29

Ocupación

OCUPACIÓN	TOTAL 34
ESTUDIANTE	12
DESEMPLEADO	3
EMPLEADO	3
AMA DE CASA	1
JORNALERO	1
NO ESPECIFICADO	14

Lugar de Hechos

LUGAR DE HECHOS	TOTAL 34
VÍA PÚBLICA	16
CASA HABITACIÓN	16
CAMINOS VECINALES	1
LOCAL COMERCIAL	1

Sexo

SEXO	TOTAL 34
FEMENINO	12
MASCULINO	22

Imputados por el Delito de Lesiones Dolosas

Perfil de los Imputados

Rango de Edad

RANGO DE EDAD	TOTAL 44
12-17	6
18-29	5
30-34	4
35-39	1
40-44	1
50-54	1
NO ESPECIFICADO	26

Ocupación

OCUPACIÓN	TOTAL 44
EMPLEADO	4
DESEMPLEADO	3
EMPACADOR	1
NO ESPECIFICADO	36

Lugar de Hechos

LUGAR DE HECHOS	TOTAL 44
CASA HABITACIÓN	24
VÍA PÚBLICA	18
LOCAL COMERCIAL	1
CAMINOS VECINALES	1

Sexo

SEXO	TOTAL 44
MASCULINO	29
FEMENINO	11
NO ESPECIFICADO	4

Víctimas Menores- Lesiones Dolosas

Resumen de patrones de comportamiento
con base a la incidencia en los hechos reportados

Día de la Semana	Miércoles, Viernes y Domingo.
Hora del Día	De 16:00 a 23:59 horas.
Rango de Edad	12-17 Años de Edad.
Ocupación	Estudiante.
Colonia de Hechos	Revolución Mexicana.