



Chihuahua

GOBIERNO DEL ESTADO



FISCALÍA
GENERAL DEL ESTADO

Incidencia Delictiva del Municipio de Chihuahua Víctimas Menores de Edad

Enero-Marzo 2021

Elaborado por la
Dirección de Estadística
Criminal de la Fiscalía
General del Estado.

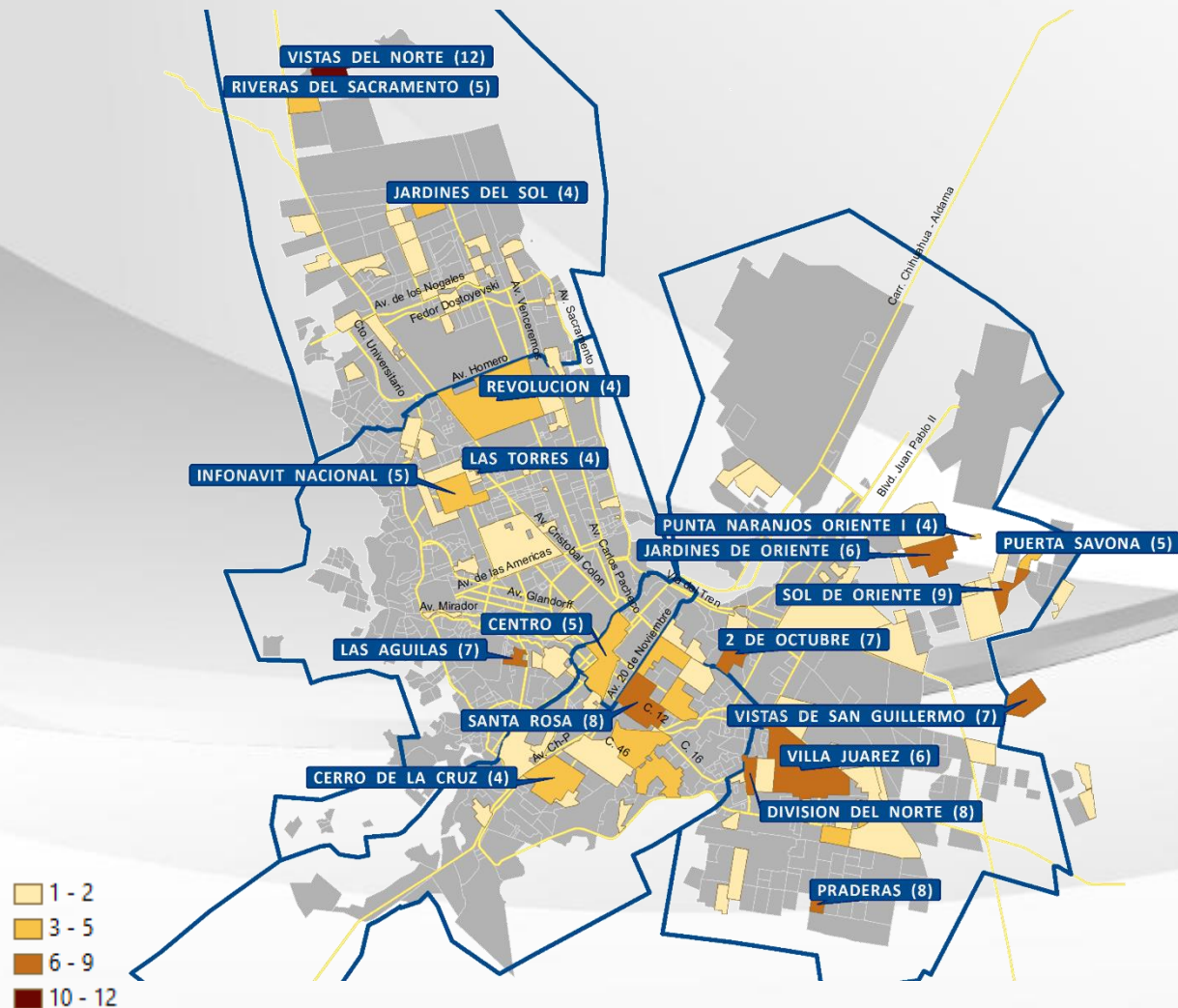


UNIDOS
con VALOR

Notas Metodológicas

1. **Se consideraron víctimas de 0 a 17 años de edad del Municipio de Chihuahua contenidas en Carpetas de Investigación Iniciadas en el periodo Enero - Marzo 2021.**
2. **Los delitos analizados son: Abuso Sexual, Violación, Violencia Familiar y Lesiones Dolosas.**

Mapa General de Víctimas Menores de Edad



Principales colonias de incidencia

Con base a: Víctimas en Carpetas de Investigación Iniciadas en el Sistema Justicia Net.

Número de Víctimas Menores de Edad Enero - Marzo 2021

269

NOTA: En el mapa se visualizan los casos más representativos.

Desglose de Víctimas Menores de Edad por Colonia y por Delito

(Se consideran las de mayor incidencia)

COLONIA	ABUSO SEXUAL	LESIONES	VIOLACIÓN	VIOLENCIA FAMILIAR	TOTAL
VISTAS DEL NORTE	7	0	3	2	12
SOL DE ORIENTE	1	0	0	8	9
PRADERAS	5	0	0	3	8
DIVISIÓN DEL NORTE	3	1	0	4	8
SANTA ROSA	2	0	4	2	8
2 DE OCTUBRE	1	0	1	5	7
LAS ÁGUILAS	0	0	7	0	7
VISTAS DE SAN GUILLERMO	2	0	0	5	7
JARDINES DE ORIENTE	1	0	0	5	6
VILLA JUÁREZ	2	1	1	2	6
INFONAVIT NACIONAL	3	0	0	2	5
RIVERAS DEL SACRAMENTO	2	0	3	0	5
CENTRO	1	1	0	3	5
PUERTA SAVONA	2	0	1	2	5
REVOLUCIÓN	3	1	0	0	4
PUNTA NARANJOS ORIENTE I	1	0	3	0	4
JARDINES DEL SOL	1	0	0	3	4
CERRO DE LA CRUZ	1	2	0	1	4
LAS TORRES	0	0	3	1	4
UNIDAD PROLETARIA	3	0	0	0	3
VALLE DORADO	0	0	0	3	3
SAN RAFAEL	2	0	0	1	3
PLAN DE AYALA	3	0	0	0	3
DALE	2	0	0	1	3
OTROS	59	7	27	43	136
TOTAL	107	13	53	96	269

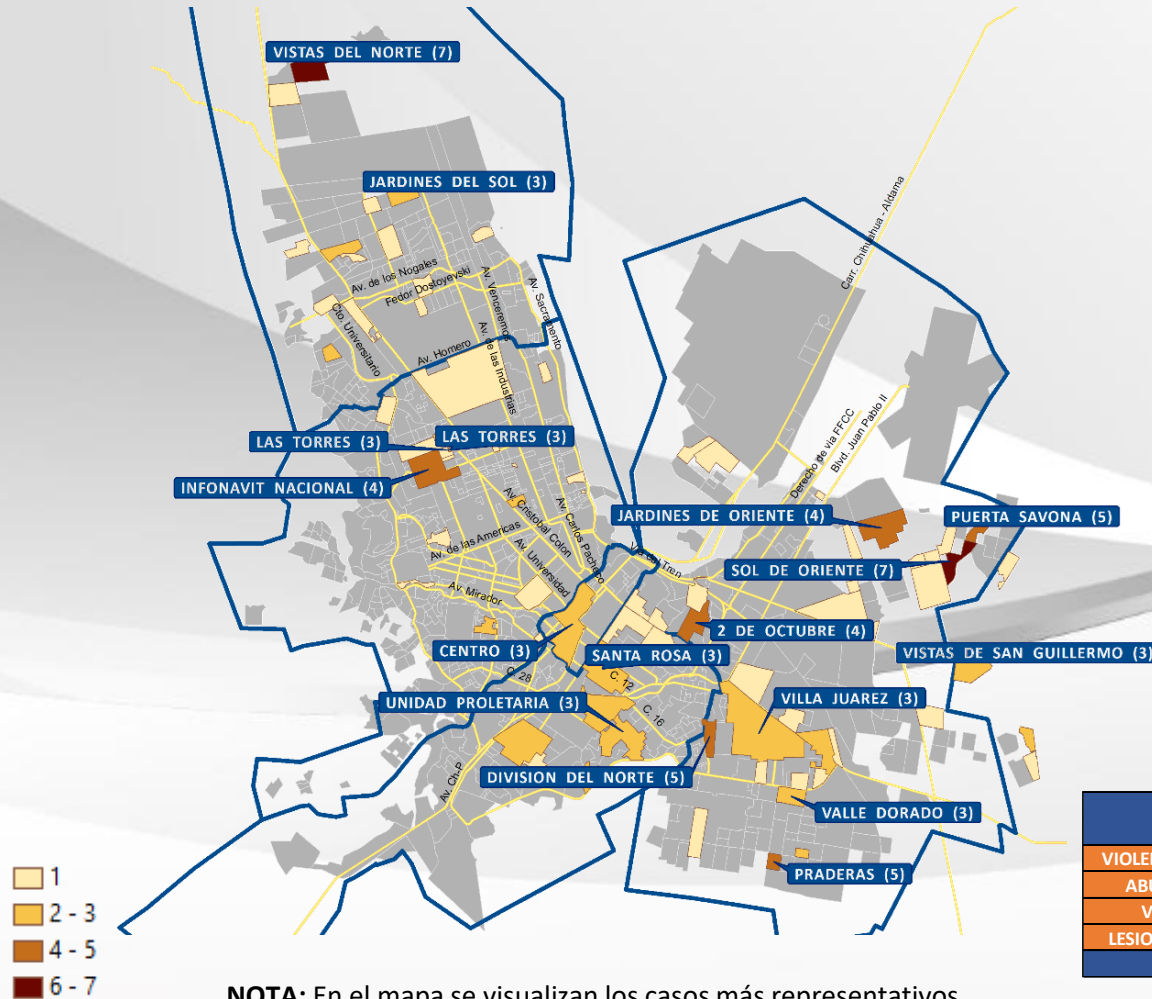
Mapa General de Víctimas Menores de Edad de 0-11 Años

Principales colonias de incidencia

Con base a: Víctimas en Carpetas de Investigación Iniciadas en el Sistema Justicia Net.

Número de Víctimas Menores de Edad Enero - Marzo 2021

140



NOTA: En el mapa se visualizan los casos más representativos.

DELITO	DE 0 A 11 AÑOS			TOTAL GENERAL
	ENERO	FEBRERO	MARZO	
VIOLENCIA FAMILIAR	22	12	27	61
ABUSO SEXUAL	26	23	16	65
VIOLACIÓN	2	3	7	12
LESIONES DOLOSAS	1	0	1	2
TOTAL	51	38	51	140

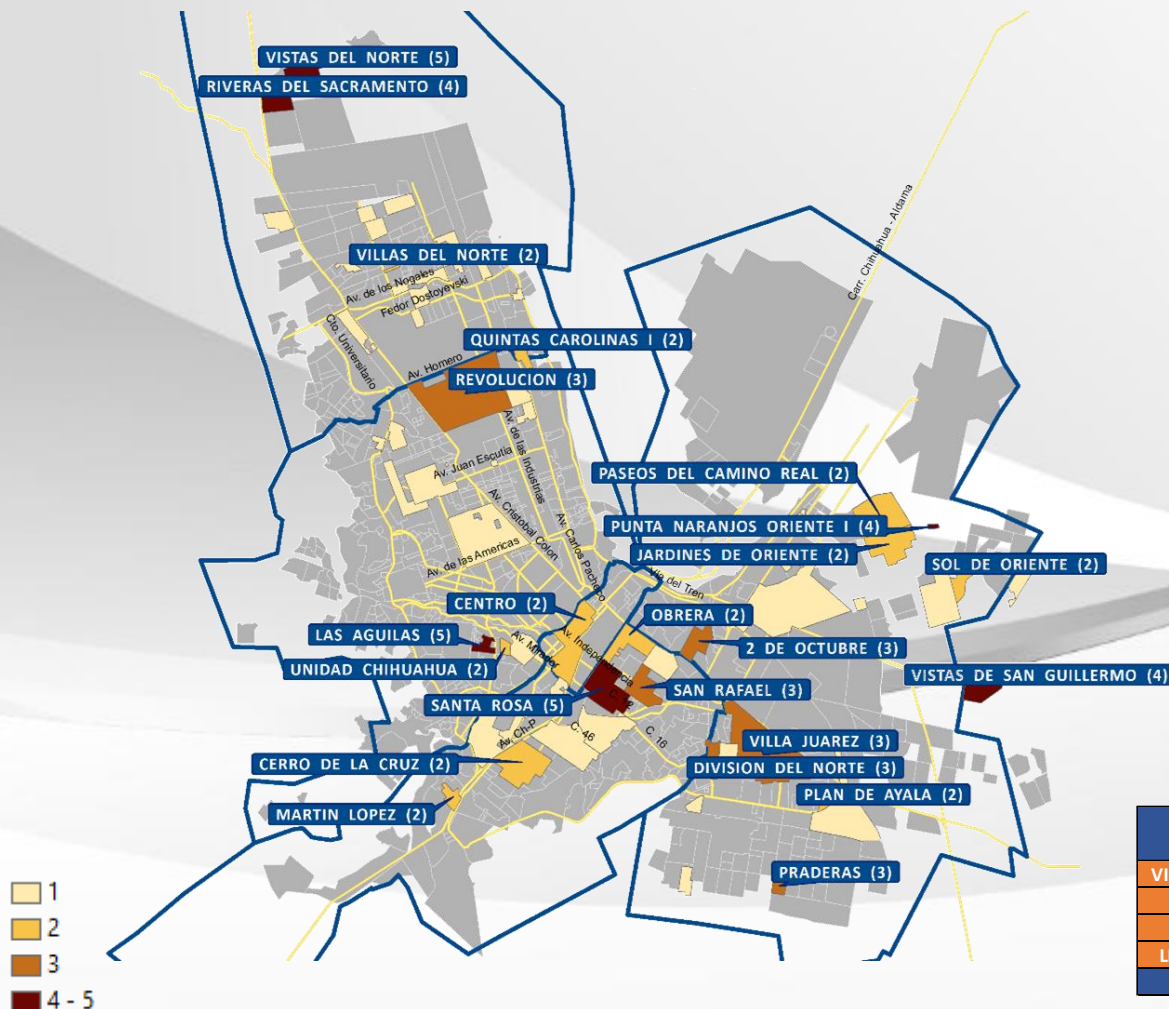
Mapa General de Víctimas Menores de Edad de 12-17 Años

Principales colonias de incidencia

Con base a: Víctimas en Carpetas de Investigación Iniciadas en el Sistema Justicia Net.

Número de Víctimas Menores de Edad Enero - Marzo 2021

129

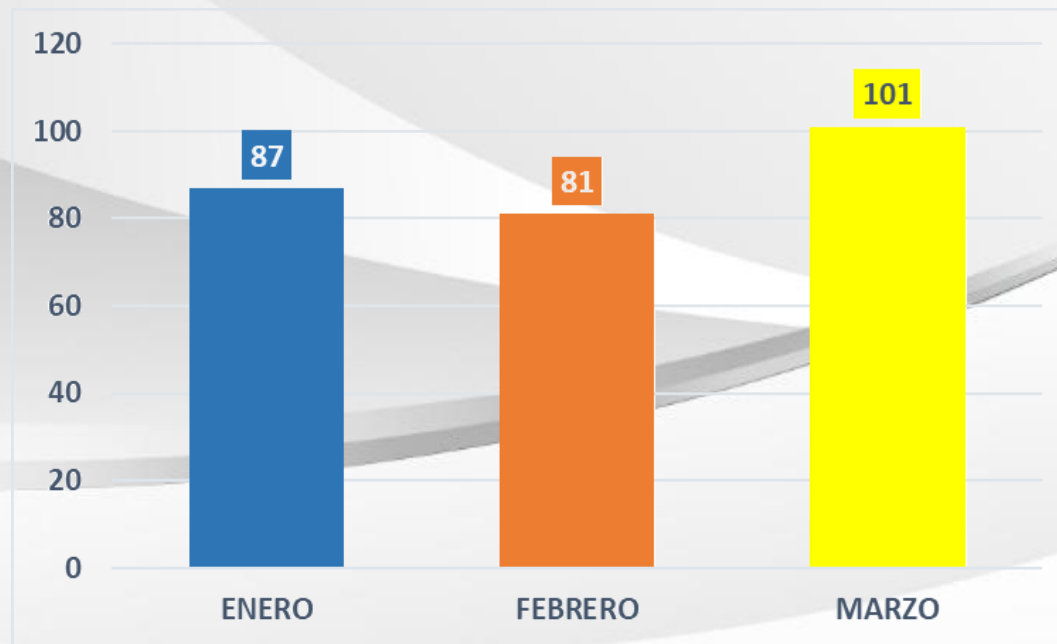


NOTA: En el mapa se visualizan los casos más representativos.

DELITO	DE 12 A 17 AÑOS			TOTAL GENERAL
	ENERO	FEBRERO	MARZO	
VIOLENCIA FAMILIAR	13	9	13	35
ABUSO SEXUAL	12	11	19	42
VIOLACIÓN	9	18	14	41
LESIONES DOLOSAS	2	5	4	11
TOTAL	36	43	50	129

Desglose de Víctimas Menores de Edad por Mes Municipio de Chihuahua.

Número de
Víctimas 269





Chihuahua

GOBIERNO DEL ESTADO



Chihuahua
GOBIERNO DEL ESTADO

FISCALÍA
GENERAL DEL ESTADO

Incidencia Delictiva

Abuso Sexual



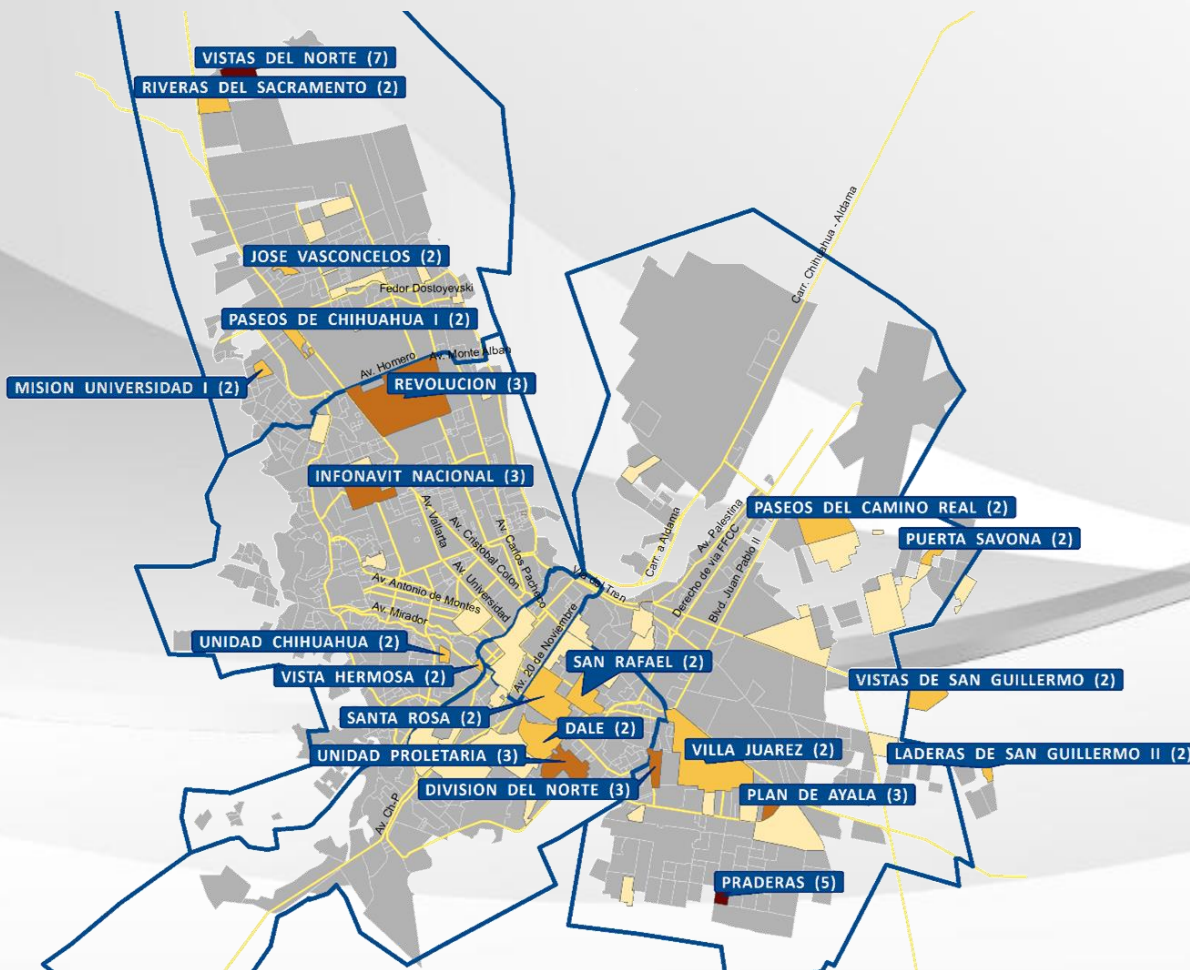
UNIDOS
con VALOR

Víctimas-Abuso Sexual

(Principales Colonias de Incidencia)

Número de Víctimas: 107

Rango de Edad	Número de Víctimas
De 0 a 11 años	65
De 12 a 17 años	42
Total	107



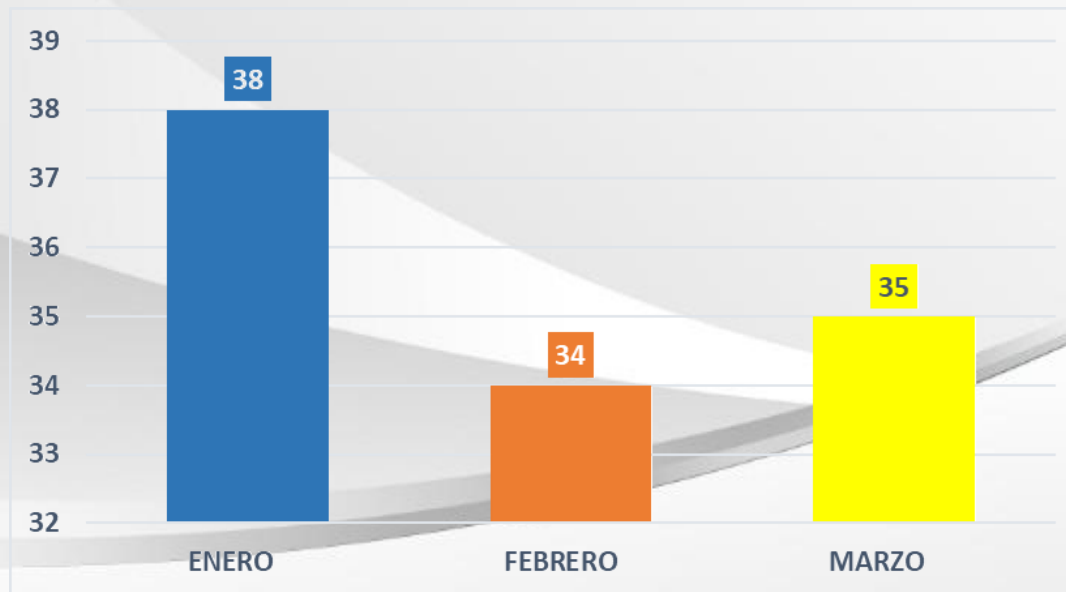
NOTA: En el mapa se visualizan los casos más representativos.

COLONIA	TOTAL
VISTAS DEL NORTE	7
PRADERAS	5
DIVISION DEL NORTE	3
INFONAVIT NACIONAL	3
PLAN DE AYALA	3
REVOLUCION	3
UNIDAD PROLETARIA	3
DALE	2
JOSE VASCONCELOS	2
LADERAS DE SAN GUILLERMO II	2
MISION UNIVERSIDAD I	2
PASEOS DE CHIHUAHUA I	2
PASEOS DEL CAMINO REAL	2
PUERTA SAVONA	2
RIVERAS DEL SACRAMENTO	2
OTRAS	64
TOTAL	107

Víctimas Menores-Abuso Sexual

Comportamiento Mensual

Número de
Víctimas: 107

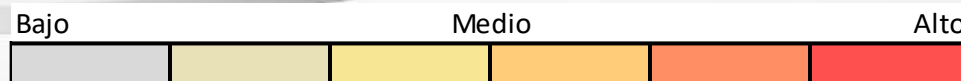


Víctimas Menores-Abuso Sexual

Relación por Hora y Día de los Hechos

Número de Víctimas: 107

HORA/DIA	LUNES	MARTES	MIÉRCOLES	JUEVES	VIERNES	SÁBADO	DOMINGO
00:00 - 03:59	1	0	3	0	0	3	4
04:00 - 07:59	3	0	0	0	1	0	1
08:00 - 11:59	0	3	4	4	0	3	7
12:00 - 15:59	5	7	5	4	5	7	1
16:00 - 19:59	4	6	4	3	4	2	3
20:00 - 23:59	2	2	0	1	2	1	2
Total Día	15	18	16	12	12	16	18



Víctimas Menores-Abuso Sexual

Perfil de las Víctimas

Rango de Edad

RANGO DE EDAD	TOTAL 107
0-11	65
12-17	42

Ocupación

OCUPACIÓN	TOTAL 107
ESTUDIANTE	80
EMPLEADO	5
NO ESPECIFICADO	22

Lugar de Hechos

LUGAR DE HECHOS	TOTAL 107
CASA HABITACIÓN	100
ESTACIONAMIENTO	2
VÍA PÚBLICA	2
RANCHO	1
LOCAL COMERCIAL	1
NO ESPECIFICADO	1

Sexo

SEXO	TOTAL 107
FEMENINO	99
MASCULINO	8

Imputados por el Delito de Abuso Sexual

Perfil de los Imputados

Rango de Edad

RANGO DE EDAD	TOTAL 100
12-17	13
18-29	19
30-34	14
35-39	9
40-44	11
45-49	6
50-54	4
55-59	1
60 o más	6
NO ESPECIFICADO	17

Ocupación

OCUPACIÓN	TOTAL 100
EMPLEADO	36
DESEMPLEADO	8
ESTUDIANTE	5
GUARDIA	3
ALBAÑIL	2
OTROS	10
NO ESPECIFICADO	36

Lugar de Hechos

LUGAR DE HECHOS	TOTAL 100
CASA HABITACIÓN	93
VÍA PÚBLICA	2
LOCAL COMERCIAL	2
RANCHO	1
ESTACIONAMIENTO	1
NO ESPECIFICADO	1

Sexo

SEXO	TOTAL 100
MASCULINO	92
FEMENINO	3
NO ESPECIFICADO	5

Víctimas Menores-Abuso Sexual

Resumen de patrones de comportamiento con base a la incidencia en los hechos reportados

Día de la Semana	Martes y Domingo.
Hora del Día	De 08:00 a 15:59 horas.
Rango de Edad	0-11 Años de Edad.
Ocupación	Estudiante.
Colonia de Hechos	Vistas del Norte.



Chihuahua

GOBIERNO DEL ESTADO



Chihuahua
GOBIERNO DEL ESTADO

FISCALÍA
GENERAL DEL ESTADO

Incidencia Delictiva

Violación



UNIDOS
con VALOR


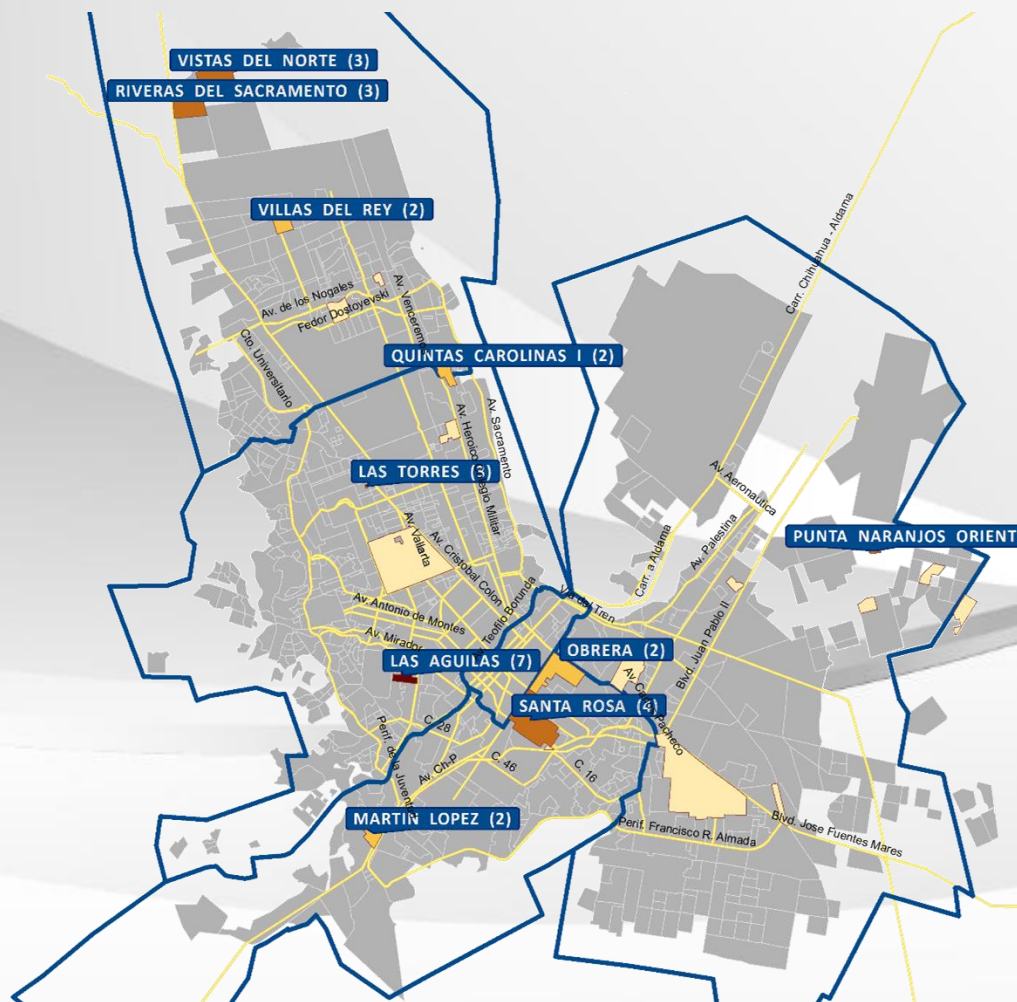
Víctimas-Violación

(Principales Colonias de Incidencia)

Número de Víctimas: 53

Rango de Edad	Número de Víctimas
De 0 a 11 años	12
De 12 a 17 años	41
Total	53

COLONIA	TOTAL
LAS AGUILAS	7
SANTA ROSA	4
VISTAS DEL NORTE	3
RIVERAS DEL SACRAMENTO	3
PUNTA NARANJOS ORIENTE I	3
LAS TORRES	3
OBRERA	2
MARTIN LOPEZ	2
QUINTAS CAROLINAS I	2
VILLAS DEL REY	2
VILLA JUAREZ	1
CHIHUAHUA 2000	1
PUERTA SAVONA	1
2 DE OCTUBRE	1
PUNTA DE ORIENTE I	1
OTRAS	17
TOTAL	53

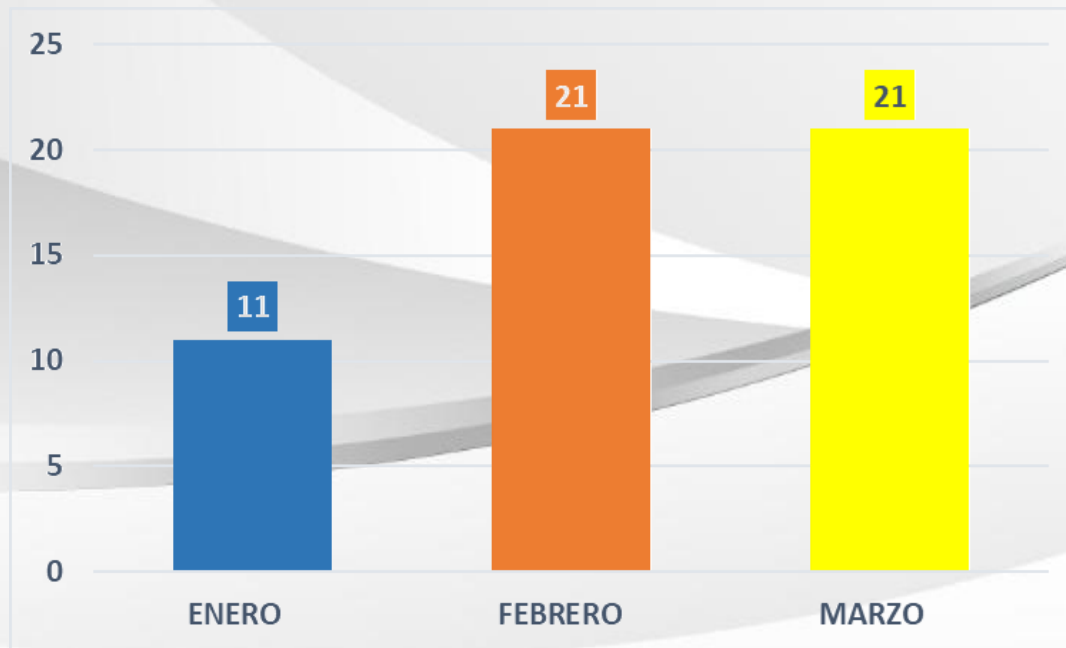


NOTA: En el mapa se visualizan los casos más representativos.

Víctimas Menores-Violación

Comportamiento Mensual

Número de Víctimas: 53

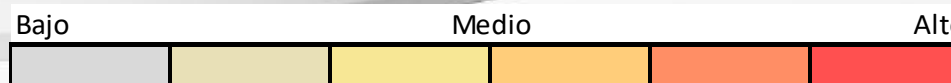


Víctimas Menores-Violación

Relación por Hora y Día de los Hechos

Número de Víctimas: 53

HORA/DIA	LUNES	MARTES	MIÉRCOLES	JUEVES	VIERNES	SÁBADO	DOMINGO
00:00 - 03:59	2	0	2	0	0	3	2
04:00 - 07:59	0	0	0	0	0	0	1
08:00 - 11:59	2	0	1	3	1	2	0
12:00 - 15:59	2	2	2	4	2	2	1
16:00 - 19:59	0	0	3	1	2	2	1
20:00 - 23:59	0	0	2	2	3	0	3
Total Día	6	2	10	10	8	9	8



Víctimas Menores-Violación

Perfil de las Víctimas

Rango de Edad

RANGO DE EDAD	TOTAL 53
0-11	12
12-17	41

Ocupación

OCUPACIÓN	TOTAL 53
ESTUDIANTE	27
EMPLEADO	2
NO ESPECIFICADO	24

Lugar de Hechos

LUGAR DE HECHOS	TOTAL 53
CASA HABITACIÓN	46
CENTRO RECREATIVO	1
INSTITUCIÓN PÚBLICA	1
VÍA PÚBLICA	1
RANCHO	1
NO ESPECIFICADO	3

Sexo

SEXO	TOTAL 53
FEMENINO	40
MASCULINO	13

Imputados por el Delito de Violación

Perfil de los Imputados

Rango de Edad

RANGO DE EDAD	TOTAL 40
12-17	6
18-29	10
30-34	1
35-39	5
40-44	3
45-49	2
50-54	1
60 o más	3
NO ESPECIFICADO	9

Ocupación

OCUPACIÓN	TOTAL 40
ESTUDIANTE	4
DESEMPLEADO	4
EMPLEADO	4
VIGILANTE	1
TAXISTA	1
OBRERO	1
NO ESPECIFICADO	25

Lugar de Hechos

LUGAR DE HECHOS	TOTAL 40
CASA HABITACIÓN	33
VÍA PÚBLICA	1
CENTRO RECREATIVO	1
RANCHO	1
INSTITUCIÓN PÚBLICA	1
NO ESPECIFICADO	3

Sexo

SEXO	TOTAL 40
MASCULINO	37
FEMENINO	1
NO ESPECIFICADO	2

Víctimas Menores-Violación

Resumen de patrones de comportamiento
en base a la incidencia en los hechos reportados

Día de la Semana	Jueves.
Hora del Día	De 12:00 a 15:59 horas.
Rango de Edad	12-17 Años de Edad.
Ocupación	Estudiante.
Colonias de Hechos	Las Águilas



Chihuahua

GOBIERNO DEL ESTADO



Chihuahua
GOBIERNO DEL ESTADO

FISCALÍA
GENERAL DEL ESTADO

Incidencia Delictiva

Violencia Familiar



UNIDOS
con VALOR

Víctimas-Violencia Familiar

(Principales Colonias de Incidencia)

Número de Víctimas: 96

Rango de Edad	Número de Víctimas
De 0 a 11 años	61
De 12 a 17 años	35
Total	96

COLONIA	TOTAL
SOL DE ORIENTE	8
2 DE OCTUBRE	5
VISTAS DE SAN GUILLERMO	5
JARDINES DE ORIENTE	5
DIVISION DEL NORTE	4
CENTRO	3
PRADERAS	3
JARDINES DEL SOL	3
VALLE DORADO	3
SANTA ROSA	2
VISTAS DEL NORTE	2
VILLA JUAREZ	2
PUERTA SAVONA	2
INFONAVIT NACIONAL	2
ABRAHAM GONZALEZ	2
OTRA	45
TOTAL	96

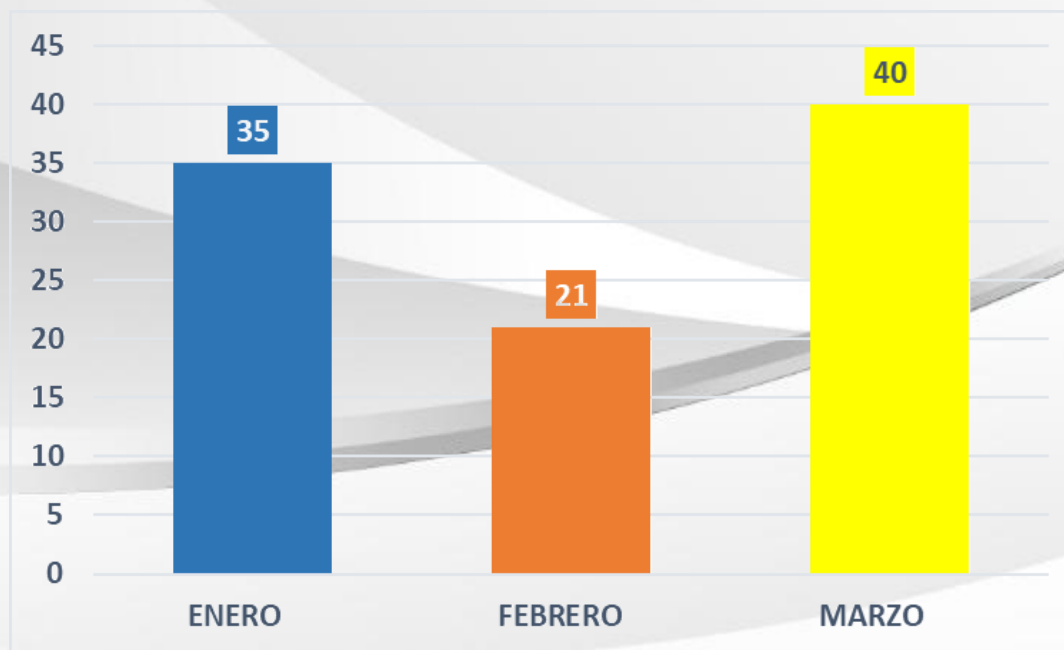


NOTA: En el mapa se visualizan los casos más representativos.

Víctimas Menores-Violencia Familiar

Comportamiento Mensual

Número de
Víctimas: 96




Víctimas Menores-Violencia Familiar

Relación por Hora y Día de los Hechos

Número de Víctimas: 96

HORA/DIA	LUNES	MARTES	MIÉRCOLES	JUEVES	VIERNES	SÁBADO	DOMINGO
00:00 - 03:59	1	0	1	3	1	0	0
04:00 - 07:59	0	0	1	0	1	0	0
08:00 - 11:59	7	3	2	4	2	1	4
12:00 - 15:59	5	4	2	5	7	5	0
16:00 - 19:59	6	2	0	2	3	1	3
20:00 - 23:59	0	3	3	0	2	7	5
Total Día	19	12	9	14	16	14	12



Víctimas Menores-Violencia Familiar

Perfil de las Víctimas

Rango de Edad

RANGO DE EDAD	TOTAL 96
0-11	61
12-17	35

Ocupación

OCUPACIÓN	TOTAL 96
ESTUDIANTE	46
AMA DE CASA	4
EMPLEADO	1
NO ESPECIFICADO	45

Lugar de Hechos

LUGAR DE HECHOS	TOTAL 96
CASA HABITACIÓN	92
VÍA PÚBLICA	2
LOCAL COMERCIAL	1
NO ESPECIFICADO	1

Sexo

SEXO	TOTAL 92
FEMENINO	63
MASCULINO	33

Imputados por el Delito de Violencia Familiar

Perfil de los Imputados

Rango de Edad

RANGO DE EDAD	TOTAL 83
12-17	1
18-29	18
30-34	14
35-39	13
40-44	10
45-49	6
50-54	3
55-59	2
NO ESPECIFICADO	16

Ocupación

OCUPACIÓN	TOTAL 83
EMPLEADO	19
DESEMPLEADO	10
AMA DE CASA	4
COMERCIANTE	3
POLICIA	2
MAESTRO (A)	2
JORNALERO	2
OTROS	9
NO ESPECIFICADO	32

Lugar de Hechos

LUGAR DE HECHOS	TOTAL 83
CASA HABITACIÓN	79
VÍA PÚBLICA	2
LOCAL COMERCIAL	1
NO ESPECIFICADO	1

Sexo

SEXO	TOTAL 83
MASCULINO	48
FEMENINO	34
NO ESPECIFICADO	1

Víctimas Menores-Violencia Familiar

Resumen de patrones de comportamiento
en base a la incidencia en los hechos reportados

Día de la Semana	Lunes.
Hora del Día	De 08:00 a 11:59 horas.
Rango de Edad	0-11 Años de Edad.
Ocupación	Estudiante.
Colonia de Hechos	Sol de Oriente.



Chihuahua

GOBIERNO DEL ESTADO



FISCALÍA
GENERAL DEL ESTADO

Incidencia Delictiva

Lesiones Dolosas



UNIDOS
con VALOR

Víctimas- Lesiones Dolosas

(Principales Colonias de Incidencia)

Número de Víctimas: 13

Rango de Edad	Número de Víctimas
De 0 a 11 años	2
De 12 a 17 años	11
Total	13

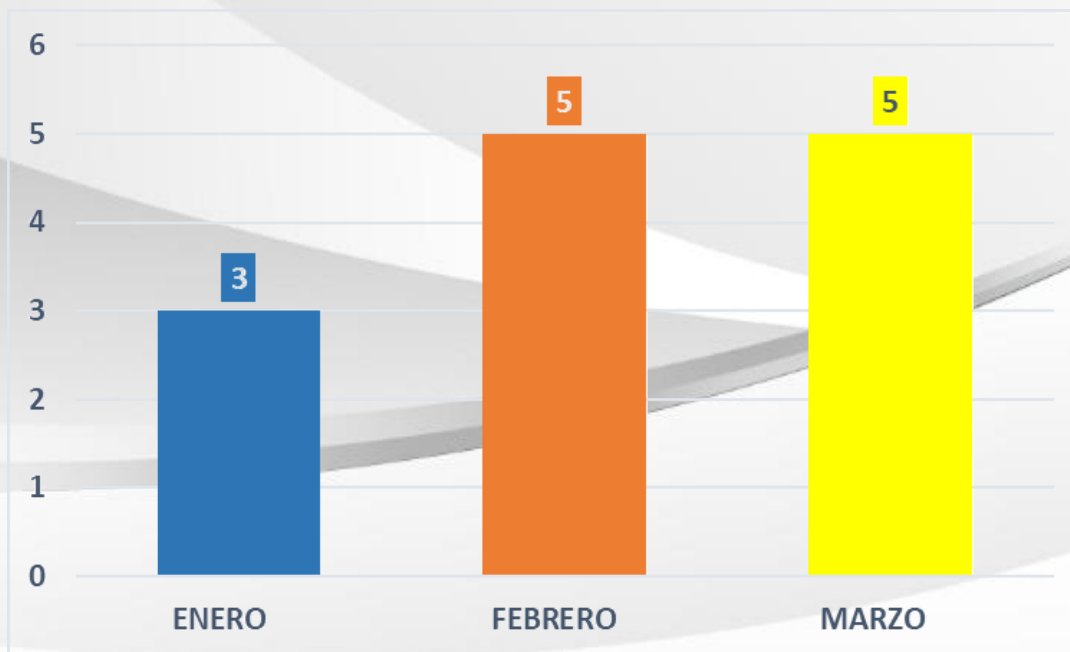
COLONIA	TOTAL
CERRO DE LA CRUZ	2
DIVISION DEL NORTE	1
REVOLUCION	1
VILLA JUAREZ	1
CENTRO	1
C.D.P.	1
CHIHUAHUA 2000	1
COLONIA AVALOS	1
LOMA DORADA	1
LOS GIRASOLES III	1
MARMOL I	1
PORVENIR I	1
TOTAL	13



NOTA: En el mapa se visualizan los casos más representativos.

Víctimas Menores- Lesiones Dolosas Comportamiento Mensual

Número de
Víctimas: 13

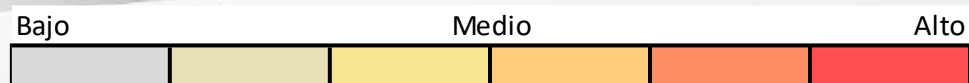


Víctimas Menores-Lesiones Dolosas

Relación por Hora y Día de los Hechos

Número de Víctimas: 13

HORA/DIA	LUNES	MARTES	MIÉRCOLES	JUEVES	VIERNES	SÁBADO	DOMINGO
00:00 - 03:59	1	0	0	0	0	0	1
04:00 - 07:59	0	0	0	0	0	0	0
08:00 - 11:59	0	0	0	0	0	0	1
12:00 - 15:59	0	0	0	0	0	0	1
16:00 - 19:59	0	0	0	0	1	0	1
20:00 - 23:59	1	1	0	3	0	0	2
Total Día	2	1	0	3	1	0	6



Víctimas Menores- Lesiones Dolosas

Perfil de las Víctimas

Rango de Edad

RANGO DE EDAD	TOTAL 13
0-11	2
12-17	11

Ocupación

OCUPACIÓN	TOTAL 13
ESTUDIANTE	6
EMPLEADO	2
NO ESPECIFICADO	5

Lugar de Hechos

LUGAR DE HECHOS	TOTAL 13
VÍA PÚBLICA	9
CASA HABITACIÓN	3
CENTRO RECREATIVO	1

Sexo

SEXO	TOTAL 13
FEMENINO	3
MASCULINO	10

Imputados por el Delito de Lesiones Dolosas

Perfil de los Imputados

Rango de Edad

RANGO DE EDAD	TOTAL 16
12-17	2
18-29	2
30-34	1
35-39	1
NO ESPECIFICADO	10

Ocupación

OCUPACIÓN	TOTAL 16
EMPLEADO	2
AMA DE CASA	1
NO ESPECIFICADO	13

Lugar de Hechos

LUGAR DE HECHOS	TOTAL 16
VÍA PÚBLICA	12
CASA HABITACIÓN	3
CENTRO RECREATIVO	1

Sexo

SEXO	TOTAL 16
MASCULINO	10
FEMENINO	1
NO ESPECIFICADO	5

Víctimas Menores- Lesiones Dolosas

Resumen de patrones de comportamiento
con base a la incidencia en los hechos reportados

Día de la Semana	Jueves.
Hora del Día	De 20:00 a 23:59 horas.
Rango de Edad	12-17 Años de Edad.
Ocupación	Estudiante.
Colonia de Hechos	Cerro de la Cruz.