



# FICOSEC

FIDEICOMISO PARA LA COMPETITIVIDAD Y SEGURIDAD CIUDADANA

## **Anexo metodológico Encuesta sobre victimización y percepción sobre seguridad pública**

**Estado de Chihuahua 2018**



Elaborado por Agencia de Estadística de Mercados SC  
[www.aemresearch.com](http://www.aemresearch.com)

## Contenido

Introducción.....	3
I. Marco muestral.....	3
1.1 Localización .....	4
1.1.1 Determinación de la muestra .....	6
1.1.2 Distribución de la muestra .....	7
I. Etapa 1: Estimación de la cantidad de semillas a muestrear .....	13
II. Etapa 2. Selección de las semillas a muestrear .....	14
III. Etapa 3. Estimación de la cantidad de entrevistas por semilla .....	15
IV. Etapa 4. Selección del entrevistado.....	15
1.2 Perfil del entrevistado.....	16
1.2.1 Equipo de trabajo y supervisión .....	16
1.2.2 Selección de AGEB como parte de la muestra.....	19

## Introducción

El presente documento constituye el anexo metodológico correspondiente a la encuesta de victimización y percepción sobre seguridad pública 2018 que fue levantada durante el periodo del 20 de marzo del 2018 al 19 de abril de 2018, en 11 municipios seleccionados del estado de Chihuahua.

Este anexo contiene el marco geoestadístico, la determinación de las muestras, la metodología de selección y la técnica de muestreo utilizadas en este ejercicio; el proceso de levantamiento se realizó a través de varios equipos de encuestadores previamente capacitados y bajo estrictos estándares de calidad y supervisión.

### I. Marco muestral

Se realizó un ejercicio probabilístico a partir de fuente primaria consistente en una encuesta aplicada a una muestra representativa a nivel estatal sobre victimización y percepción sobre la seguridad pública; este ejercicio es de corte transversal; es decir que sus resultados sólo reflejan una percepción subjetiva al momento de levantamiento. Se adaptó y aplicó un cuestionario estructurado basado en la Encuesta Nacional de Seguridad Pública Urbana (ENSU) que es utilizada por el Instituto Nacional de Estadística y Geografía (INEGI) para efectos de poder realizar inferencias y comparativos en relación a los resultados de los ejercicios realizados por el INEGI.

Uno de los aspectos más importantes es que para la aplicación de los cuestionarios se recurrió a la determinación de una muestra suficientemente representativa a nivel estatal y por municipio con niveles de confianza y márgenes de error estadísticamente aceptables; así mismo se utilizaron técnicas de muestreo probabilístico para la selección de los puntos de levantamiento como se explicará más adelante.

## 1.1 Localización

La encuesta de victimización y percepción sobre seguridad pública 2018 fue aplicada en el estado de Chihuahua, México, entidad federativa ubicada al norte del País:

Mapa 1

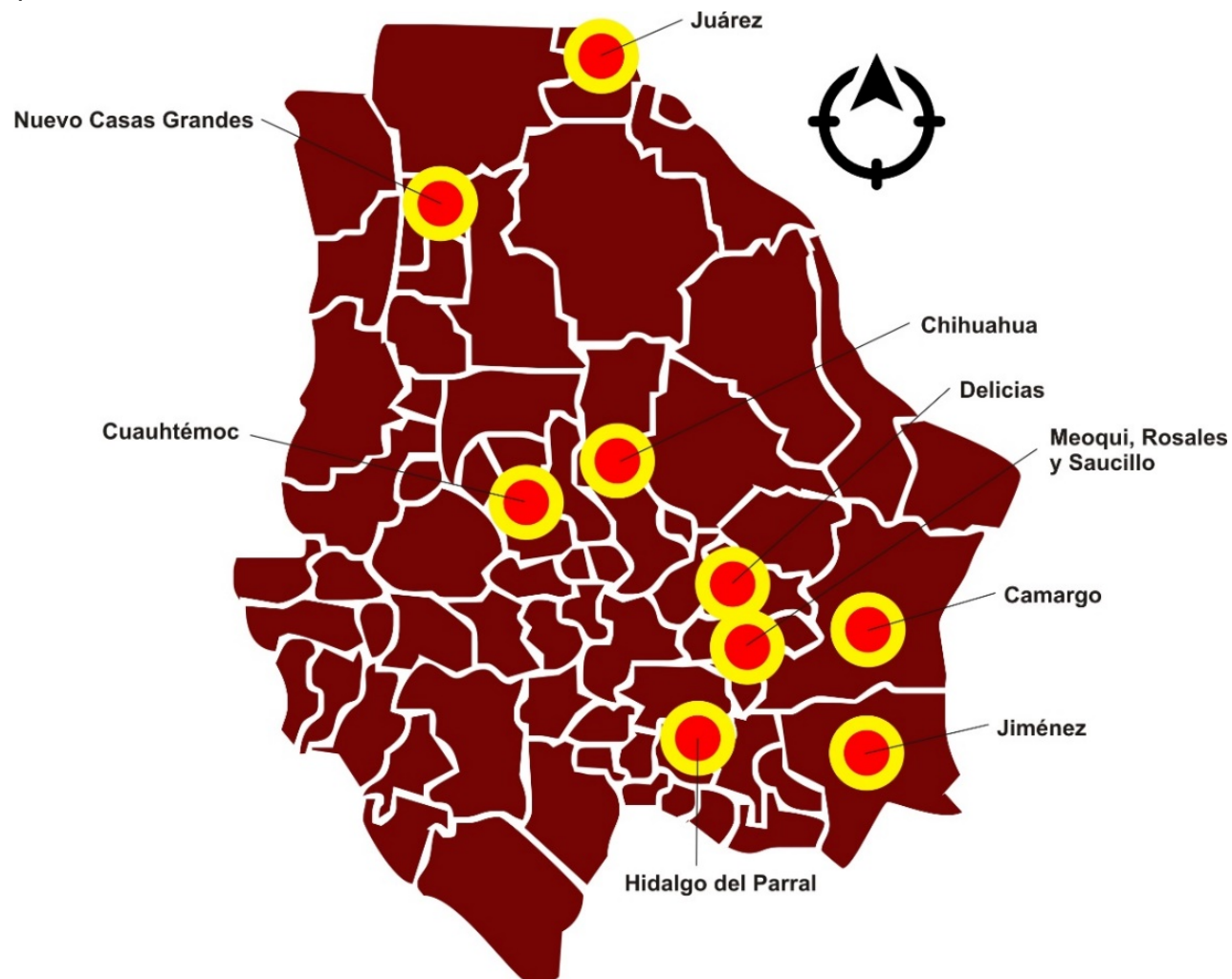


Fuente: Estudio sobre victimización y percepción de seguridad pública 2018

Elaborado por Agencia de Estadística de Mercados SC

Dentro del estado de Chihuahua fueron seleccionados en total 11 municipios considerando su importancia y peso poblacional con respecto al total de la entidad, quedando seleccionados los siguientes:

Mapa 2



Fuente: Estudio sobre victimización y percepción de seguridad pública 2018

### 1.1.1 Determinación de la muestra

Para efectos de determinar una muestra lo suficientemente representativa que permita proyectar los resultados a nivel estatal, se consideró como universo el total de viviendas del estado de Chihuahua que según los datos del censo de población y vivienda realizado en el 2010 por el INEGI, el cual fue de 1,228,869 viviendas.

Para efectos de estimar la muestra representativa se utilizó la ecuación estadística para proporciones poblacionales expresada en la siguiente ecuación:

Ecuación 1

#### Ecuación Estadística para Proporciones Poblacionales

$$n = \frac{Z^2 (p \cdot q)}{e^2 + \frac{Z^2 (p \cdot q)}{N}}$$

n= Tamaño de la muestra  
 z= Nivel de confianza deseado  
 p= Proporción de la población con la característica deseada (éxito)  
 q= Proporción de la población con la característica deseada (fracaso)  
 e= Nivel de error dispuesto a cometer  
 N= Tamaño de la población

Para estimar una muestra representativa se consideraron los municipios con mayor densidad poblacional y se buscó que la selección de municipios fuera en su conjunto representativa del estado tanto en población, como en número de viviendas en al menos un 80% por lo que el resultado de la selección fueron los siguientes municipios para efectos de realizar el muestreo:

Tabla 1

Id	Municipio	Población Total 2010	Población Total 2015	Total viviendas 2010
1	Juárez	1,332,131	1,391,180	488,862
2	Chihuahua	819,543	878,062	294,012
3	Delicias	137,935	148,045	48,315
4	Cuauhtémoc	154,639	168,482	51,416
5	Hidalgo del Parral	107,061	109,510	34,224
6	Nuevo Casas Grandes	59,337	63,412	20,908
7	Camargo	48,748	51,572	17,532
8	Jiménez	41,265	42,860	13,173
9	Meoqui, Rosales y Saucillo	92,943	92,844	31,673
	<b>Total selección</b>	2,793,602	2,945,967	1,000,115
	<b>Total entidad</b>	3,406,465	3,556,574	1,228,869
	<b>% de representación</b>	82%	83%	81%

Fuente: Estudio sobre victimización y percepción de seguridad pública 2018

La muestra estimada permite proyectar los resultados al total del estado de Chihuahua, pues a nivel estatal se cuenta con amplio nivel de confianza y con un margen de error en los resultados mínimo; la siguiente tabla contienen los parámetros estadísticos para cada muestra a nivel municipal y estatal:

Tabla 2

Id	Municipio	Muestra	Total viviendas	Margen error	Nivel Confianza
1	Juárez	4,058	488,862	2.00%	99.00%
2	Chihuahua	2,721	294,012	2.50%	99.00%
3	Delicias	462	48,315	5.00%	97.00%
4	Cuauhtémoc	515	51,416	5.00%	98.00%
5	Hidalgo del Parral	315	34,224	5.00%	93.00%
6	Nuevo Casas Grandes	199	20,908	7.00%	96.00%
7	Camargo	156	17,532	7.00%	92.00%
8	Jiménez	124	13,173	7.00%	90.00%
9	Meoqui, Rosales y Saucillo	279	31,673	5.00%	91.00%
	<b>Total</b>	<b>8,829</b>	<b>1,000,115</b>	<b>1.50%</b>	<b>99.00%</b>

Fuente: Estudio sobre victimización y percepción de seguridad pública 2018

Como se puede observar a nivel estatal los resultados de la encuesta cuentan con un 99% de nivel de confianza y un margen de error del +/- 1.50, debido a la amplitud de la muestra por lo que los resultados son estadísticamente representativos del estado de Chihuahua. A nivel municipal cada muestra por separado tiene una representatividad estadística aceptable para ser representativa de las viviendas en cada municipio; en los casos de los municipios de Juárez y Chihuahua, el muestreo fue más amplio pues también fue considerada la densidad poblacional de cada municipio para efectos de la distribución de la muestra, por lo que en caso de estos dos municipios los niveles de confianza del 99% y el margen de error en los resultados es muy bajo.

### 1.1.2 Distribución de la muestra

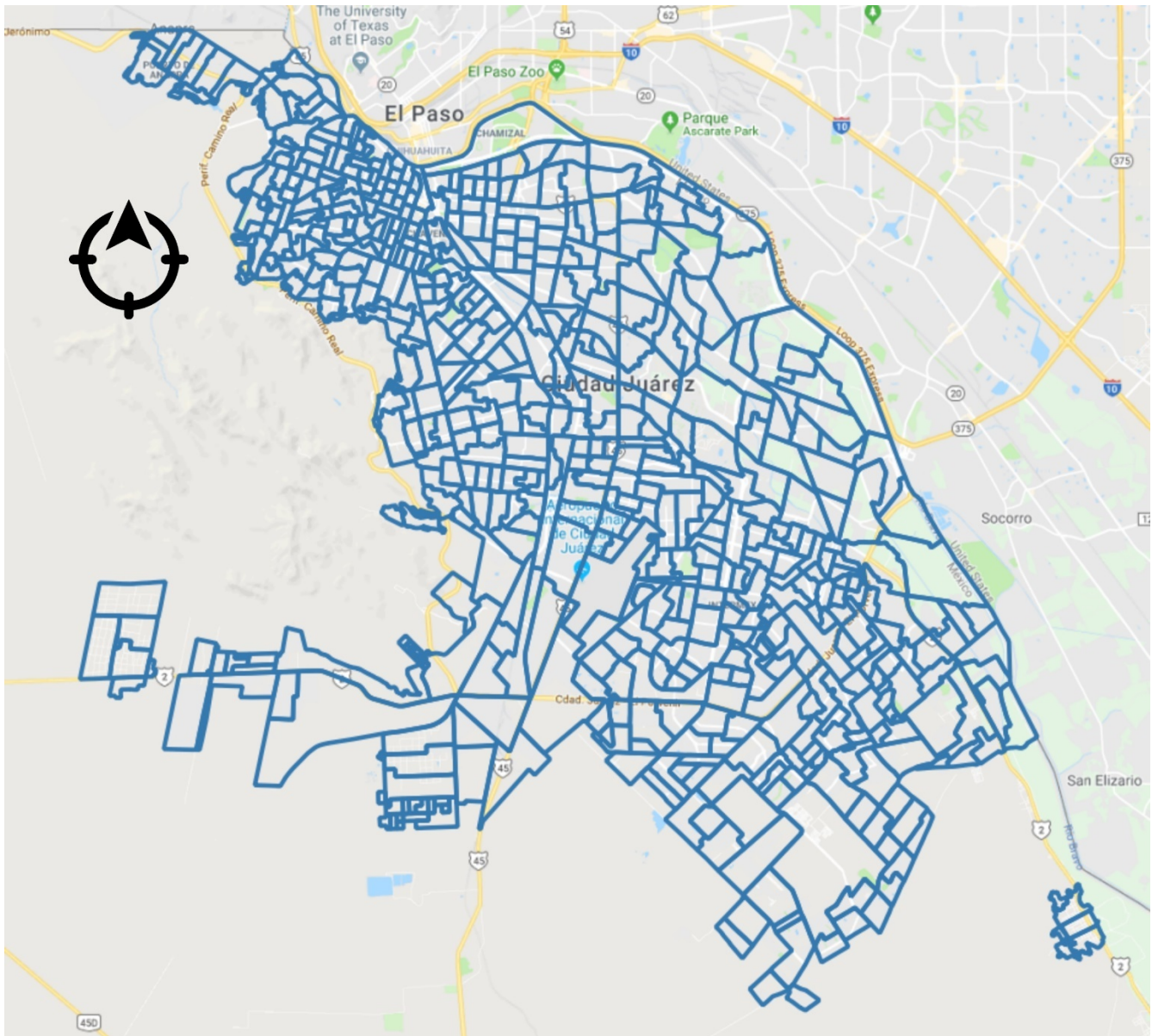
Para efectos de la distribución de la muestra se utilizó un método polietápico de varias etapas en donde en una primera etapa dentro de cada municipio fueron seleccionadas bajo el método aleatorio simple un 10% del total de Áreas de Geoestadística Básica (AGEB) determinadas por el INEGI, dichos AGEBS son definidos dentro del Marco Geoestadístico Nacional como la extensión territorial, que corresponde a la subdivisión de las Áreas Geoestadísticas Municipales. Constituye la unidad básica del Marco

Elaborado por Agencia de Estadística de Mercados SC

Geoestadístico Nacional y, dependiendo de sus características, se clasifican en dos tipos; Áreas Geoestadísticas Básicas Urbanas y Áreas Geoestadísticas Básicas Rurales<sup>1</sup>.

Para efectos de selección fueron consideradas únicamente las AGEB Urbanas y se utilizó el método de sustitución cuando las AGEB seleccionadas contaban con una nula densidad de viviendas y/o poblacional.

Mapa 3



Fuente: Estudio sobre victimización y percepción de seguridad pública 2018

<sup>1</sup> [http://www.inegi.org.mx/inegi/spc/doc/INTERNET/16-%20marco\\_geoestadistico\\_nacional.pdf](http://www.inegi.org.mx/inegi/spc/doc/INTERNET/16-%20marco_geoestadistico_nacional.pdf)



Como segunda etapa de distribución sólo para los casos de los municipios de Juárez y Chihuahua, fueron considerados los distritos de seguridad definidos por las autoridades municipales para efectos de distribuir la muestra considerando la ponderación proporcional de la densidad poblacional por distrito, para el caso del municipio de Juárez fueron considerados los seis distritos de seguridad y dentro de cada uno fueron seleccionados al menos el 10% de AGEB para la distribución de la muestra de cada municipio; la siguiente tabla muestra la distribución de la muestra por cada distrito de seguridad:

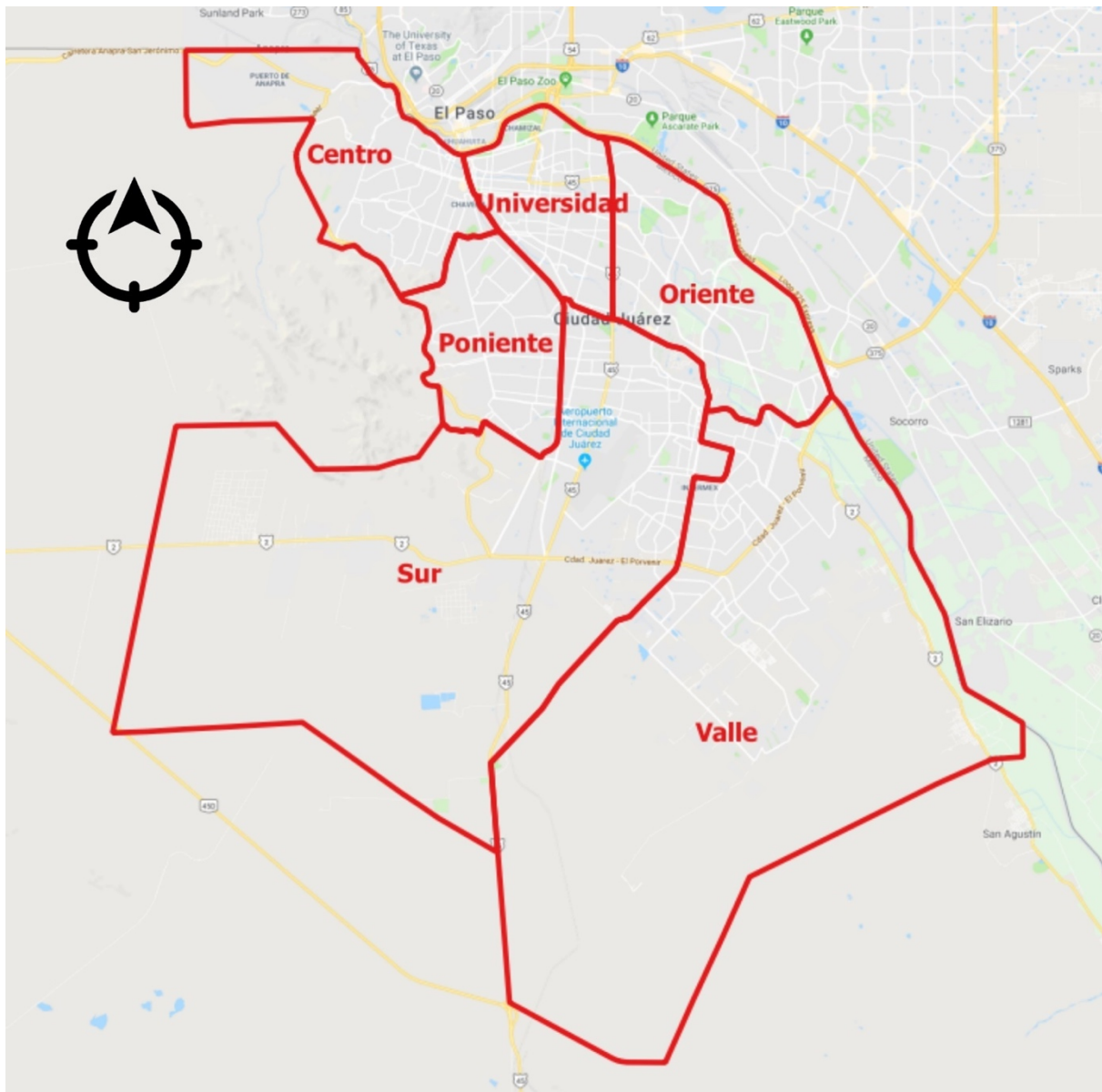
Tabla 3

**MUESTRA JZ**

<b>Distrito</b>	<b>Pob2015</b>	<b>PONDERA %</b>	<b>MUESTRA</b>	<b>TOTAL AGEB</b>	<b>MUESTRA AGEB</b>
Centro	165,556	0.1190	483	175	18
Universidad	82,023	0.0590	239	68	7
Oriente	123,815	0.0890	361	55	6
Poniente	216,264	0.1555	631	99	10
Sur	308,287	0.2216	899	168	17
Valle	495,235	0.3560	1445	173	18
<b>Ciudad</b>	<b>1,391,180</b>	<b>1.0000</b>	<b>4058</b>		

Fuente: Estudio sobre victimización y percepción de seguridad pública 2018

Mapa 4



Fuente: Estudio sobre victimización y percepción de seguridad pública 2018

Para el caso del municipio de Chihuahua fueron considerados los cinco distritos de seguridad siguiendo los mismos criterios de selección de puntos de distribución de la muestra:

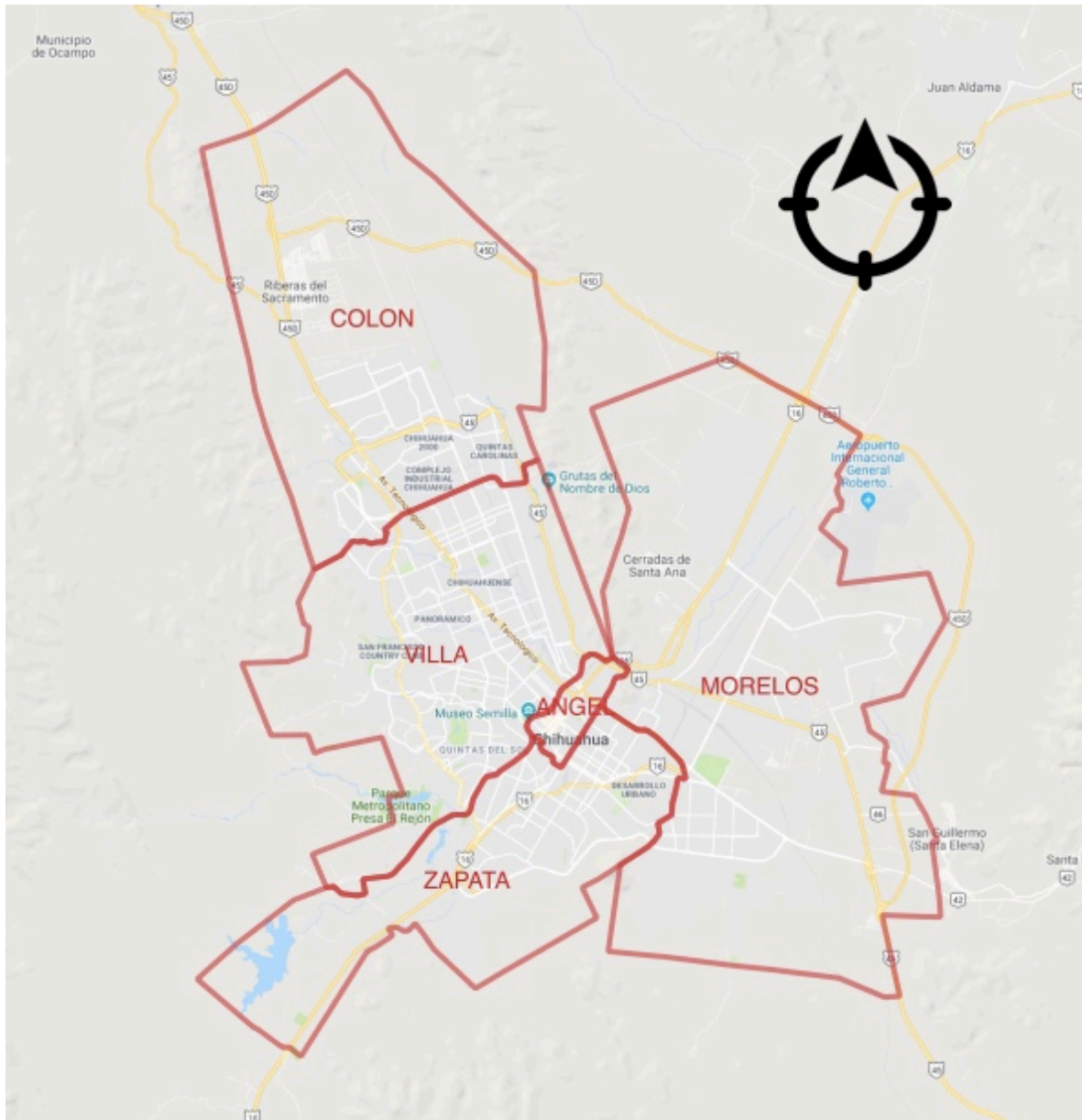
Tabla 4

MUESTRA\_CHIH

<b>Distrito</b>	<b>Pob2015</b>	<b>PONDERA%</b>	<b>MUESTRA</b>	<b>TOTAL AGEB</b>	<b>MUESTRA AGEB</b>
Zapata	189,781	0.2187	595	124	13
Ángel	16,343	0.0188	51	35	4
Villa	296,239	0.3414	929	201	20
Morelos	170,715	0.1967	535	270	27
Colón	194,658	0.2243	610	120	12
<b>Ciudad</b>	<b>867,736</b>	<b>1</b>	<b>2,721</b>	<b>750</b>	<b>76</b>

Fuente: Estudio sobre victimización y percepción de seguridad pública 2018

Mapa 5



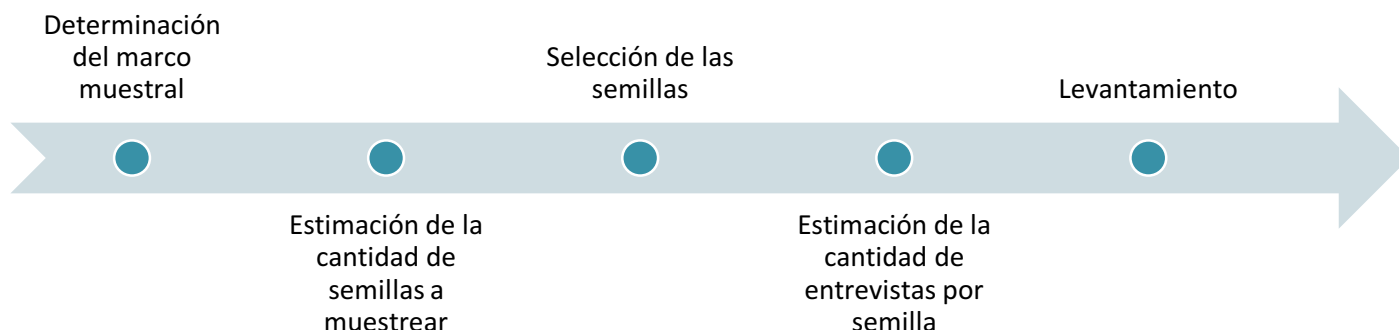
Fuente: Estudio sobre victimización y percepción de seguridad pública 2018

La siguiente etapa de selección para los puntos de levantamiento fue bajo la Técnica de Muestreo Probabilística por Germinación de Semillas: Técnica probabilística del tipo de muestreo por conglomerados para investigaciones de carácter cuantitativo de tipo espacial y polietápica.

El proceso de la técnica por semillas se compone de los siguientes pasos:

Ilustración 1

### Proceso del muestreo por semillas



Fuente: Estudio sobre victimización y percepción de seguridad pública 2018

Cada uno de los AGEB representan una semilla donde germinarán las encuestas. Como se mencionó anteriormente la técnica de muestreo por semillas es polietápica, el desarrollo de cada etapa se describe a continuación:

#### I. Etapa 1: Estimación de la cantidad de semillas a muestrear

La primera etapa consiste en definir cuántas semillas (puntos de levantamiento se harán), en este caso se sugiere que sea igual o mayor al 10% del total del marco muestral, recordando el principio de que más es mejor que menos, porque esto garantiza mayor representatividad y suficiencia. El límite máximo dependerá de los límites de tiempo y presupuesto de la investigación.

Ilustración 2. Estimación de la cantidad de semillas a muestrear

$$S = Mm * (\leq 10\%)$$

**En dónde:**

*S= Cantidad de semillas a muestrear*

*Mm= Marco Muestral*

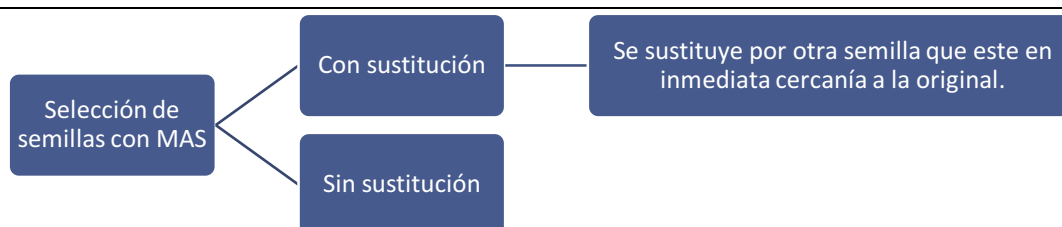
En el caso de que sea un estudio por zonas o áreas, es decir, que se hayan determinado zonas dentro de una misma ciudad o localidad. Entonces será necesario distribuir la cantidad de semillas entre las zonas. Esto puede ser con fijación proporcional, distribuir la cantidad de semillas a muestrear según el peso poblacional de cada zona o sin fijación proporcional que sería simplemente dividir la cantidad de semillas entre el número de zonas y por tanto a cada una le tocará una misma cantidad de semillas.

## II. Etapa 2. Selección de las semillas a muestrear

La segunda etapa implica la selección de las semillas, para garantizar que no hay juicio o conveniencia en la selección ya sea por parte del investigador o de los entrevistadores y garantizar que todas las semillas dentro del marco muestral tienen la misma probabilidad de ser seleccionadas. Se recomienda usar la Técnica de Muestreo Aleatorio Simple (MAS). Además se debe especificar si se utilizará con o sin sustitución, en el caso de la investigación se sugiere la sustitución ya que se requiere contar un muestreo completo y dejar sin sustitución puede causar mortalidad de las semillas. En este ejercicio se utilizó la técnica con sustitución por falta de respuesta, pues el objetivo fue contar con una muestra efectiva; es decir que el 100% fueron cuestionarios efectivamente aplicados y contestados.

### Ilustración 3

#### Selección de semillas con Muestreo Aleatorio Simple



Fuente: Estudio sobre victimización y percepción de seguridad pública 2018

Hacer la selección de las semillas con MAS permite varias cosas, primero que la distribución quede esparcida a lo largo y ancho del espacio a estudiar (localidad, ciudad, municipio, zona, etc.) y que esta selección no quede a juicio o conveniencia del investigador, de esta forma se garantiza la elección aleatoria y por lo tanto que todas las semillas del marco muestral tengan la misma probabilidad estadística de ser seleccionadas permitiendo que los resultados sean representativos y proyectables al espacio completo.

### III. Etapa 3. Estimación de la cantidad de entrevistas por semilla

La tercera etapa se refiere estimación de la cantidad de entrevistas (elementos de la muestra poblacional) estas fueron determinadas previamente para cada AGEB considerando la proporción en base a la densidad poblaciones

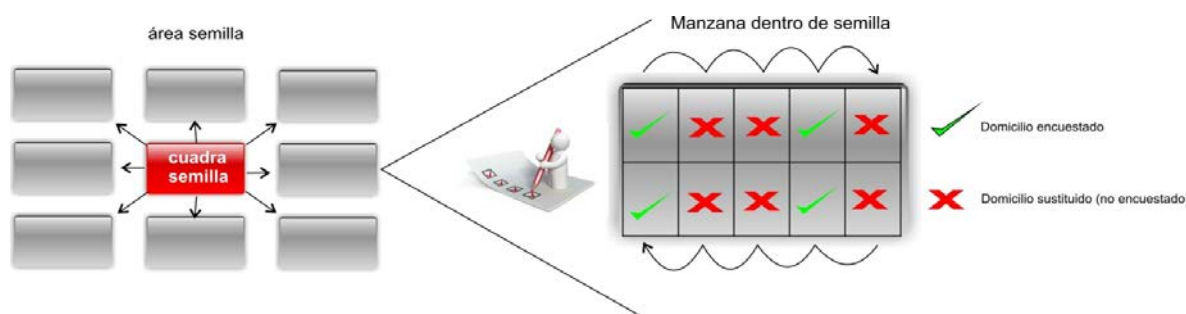
### IV. Etapa 4. Selección del entrevistado

Para seleccionar el entrevistado, también se siguió un proceso que ayuda a eliminar el juicio del entrevistador, este proceso se describe en los siguientes puntos:

1. **Selección de un punto de partida:** En cada semilla (AGEB) seleccionada se eligió un punto central de partida y cada entrevistador se situó en una manzana alrededor de dicho punto, formando algo que podemos llamar una especie de flor, en donde por lo menos se tiene una cuadra en medio, dos a los costados y dos enfrente. Esto es, que en una semilla se tienen “n” cantidad de cuadras o calles donde deberán ser aplicados los cuestionarios.
2. **Selección de casa (domicilio) con salto sistemático:** En cada manzana, se empezó en un punto de partida que generalmente fue en una esquina y se recorrió siguiendo las manecillas de un reloj y que se aplicó un salto sistemático, es decir, cuando se ha aplicado un cuestionario en un domicilio por lo menos se saltó otro, antes de aplicar el segundo cuestionario y así sucesivamente hasta completar la semilla con el número de entrevistas estimadas previamente.
3. **Selección del entrevistado:** También el levantamiento deberá garantizar que solo se elija a una persona por vivienda que cumpla el perfil que se ha determinado previamente en la investigación.

Ilustración 4

Cuadra semilla y selección de los elementos a entrevistar



Fuente: Estudio sobre victimización y percepción de seguridad pública 2018









## 1.2.2 Selección de AGEB como parte de la muestra

A continuación se muestran todos los AGEB que fueron seleccionados conforme a la metodología diseñada para el presente ejercicio; en estos puntos fueron levantados los cuestionarios por cada ciudad considerando las distribuciones muestrales para cada uno, así como los distritos de seguridad para los municipio de Juárez y Chihuahua.

### RESUMEN DE MUESTREO JUÁREZ DISTRITO DE SERGURIDAD CENTRO

DISTRITO MUESTRA	ENTIDAD	NOM_ENT	MUN	NOM_MUN	LOC	NOM_LOC	AGEB	MZA	P_18YMAS	P_18YMAS_NP	18YMAS_FD	DIST_MUESTRA	
CENTRO	08	Chihuahua	037	Juárez	0001	Total AGEB urbana	0929	000	1278	641	637		31
CENTRO	08	Chihuahua	037	Juárez	0001	Total AGEB urbana	0990	000	714	365	349		18
CENTRO	08	Chihuahua	037	Juárez	0001	Total AGEB urbana	101A	000	1056	553	503		26
CENTRO	08	Chihuahua	037	Juárez	0001	Total AGEB urbana	1077	000	1076	550	526		26
CENTRO	08	Chihuahua	037	Juárez	0001	Total AGEB urbana	1147	000	1512	776	736		37
CENTRO	08	Chihuahua	037	Juárez	0001	Total AGEB urbana	1166	000	1110	530	580		27
CENTRO	08	Chihuahua	037	Juárez	0001	Total AGEB urbana	1289	000	663	333	330		16
CENTRO	08	Chihuahua	037	Juárez	0001	Total AGEB urbana	1310	000	909	446	463		22
CENTRO	08	Chihuahua	037	Juárez	0001	Total AGEB urbana	1325	000	899	444	455		22
CENTRO	08	Chihuahua	037	Juárez	0001	Total AGEB urbana	133A	000	773	403	370		19
CENTRO	08	Chihuahua	037	Juárez	0001	Total AGEB urbana	1378	000	543	265	278		13
CENTRO	08	Chihuahua	037	Juárez	0001	Total AGEB urbana	3552	000	580	285	295		14
CENTRO	08	Chihuahua	037	Juárez	0001	Total AGEB urbana	3567	000	707	354	353		17
CENTRO	08	Chihuahua	037	Juárez	0001	Total AGEB urbana	4103	000	1826	919	907		45
CENTRO	08	Chihuahua	037	Juárez	0001	Total AGEB urbana	425A	000	2347	1185	1162		58
CENTRO	08	Chihuahua	037	Juárez	0001	Total AGEB urbana	4989	000	1021	520	501		25
CENTRO	08	Chihuahua	037	Juárez	0001	Total AGEB urbana	4993	000	1487	751	736		36
CENTRO	08	Chihuahua	037	Juárez	0001	Total AGEB urbana	5065	000	1198	601	597		29
<b>TOTAL</b>									<b>19699</b>				<b>483</b>

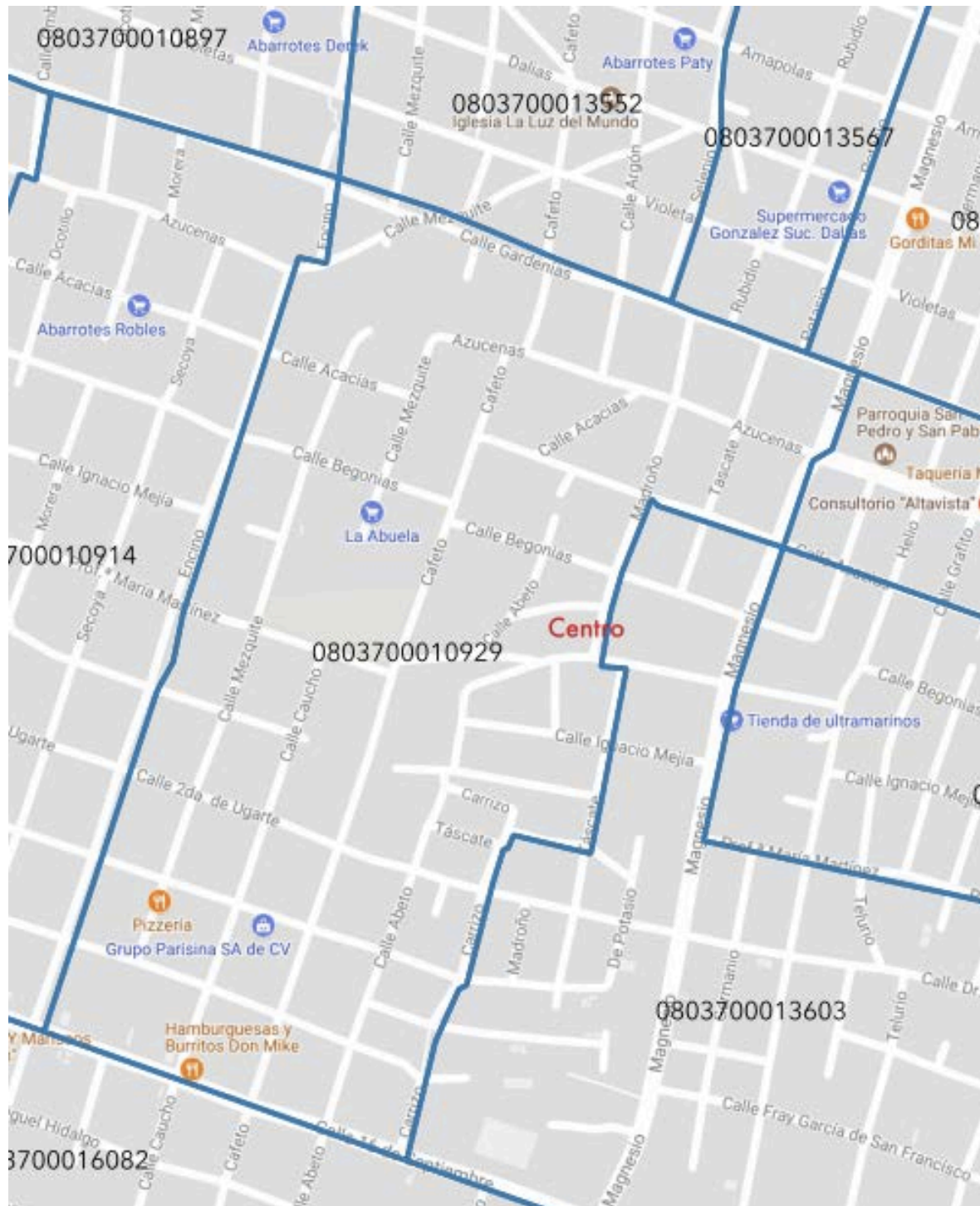
**PLAZA: CD. JUÁREZ CHIHUAHUA**

**FECHAS DE APLICACIÓN:**

**AGEB: 0929 DISTRITO SEGURIDAD: CENTRO**

**MUESTRA: 31**

**LEVANTADAS:**



**REFERENCIA: COLONIA JOSEFA ORTIZ (ARRIBA DEL CENTRO)**



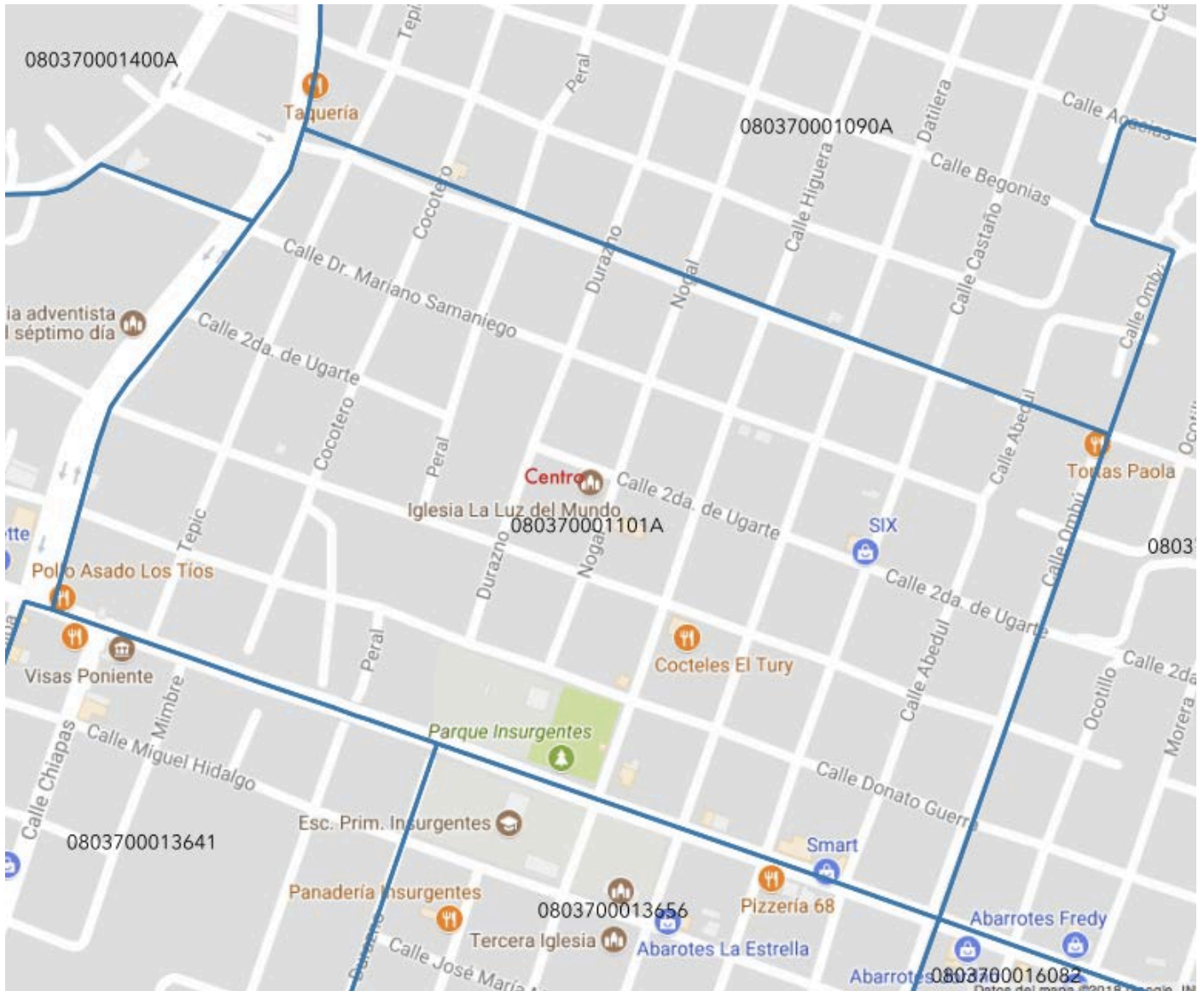
**PLAZA: CD. JUÁREZ CHIHUAHUA**  
**APLICACIÓN:**

**FECHAS DE**

**AGEB: 101A DISTRITO SEGURIDAD: CENTRO**

**MUESTRA: 26**

**LEVANTADAS:**



**REFERENCIA: COLONIA INSURGENTES**



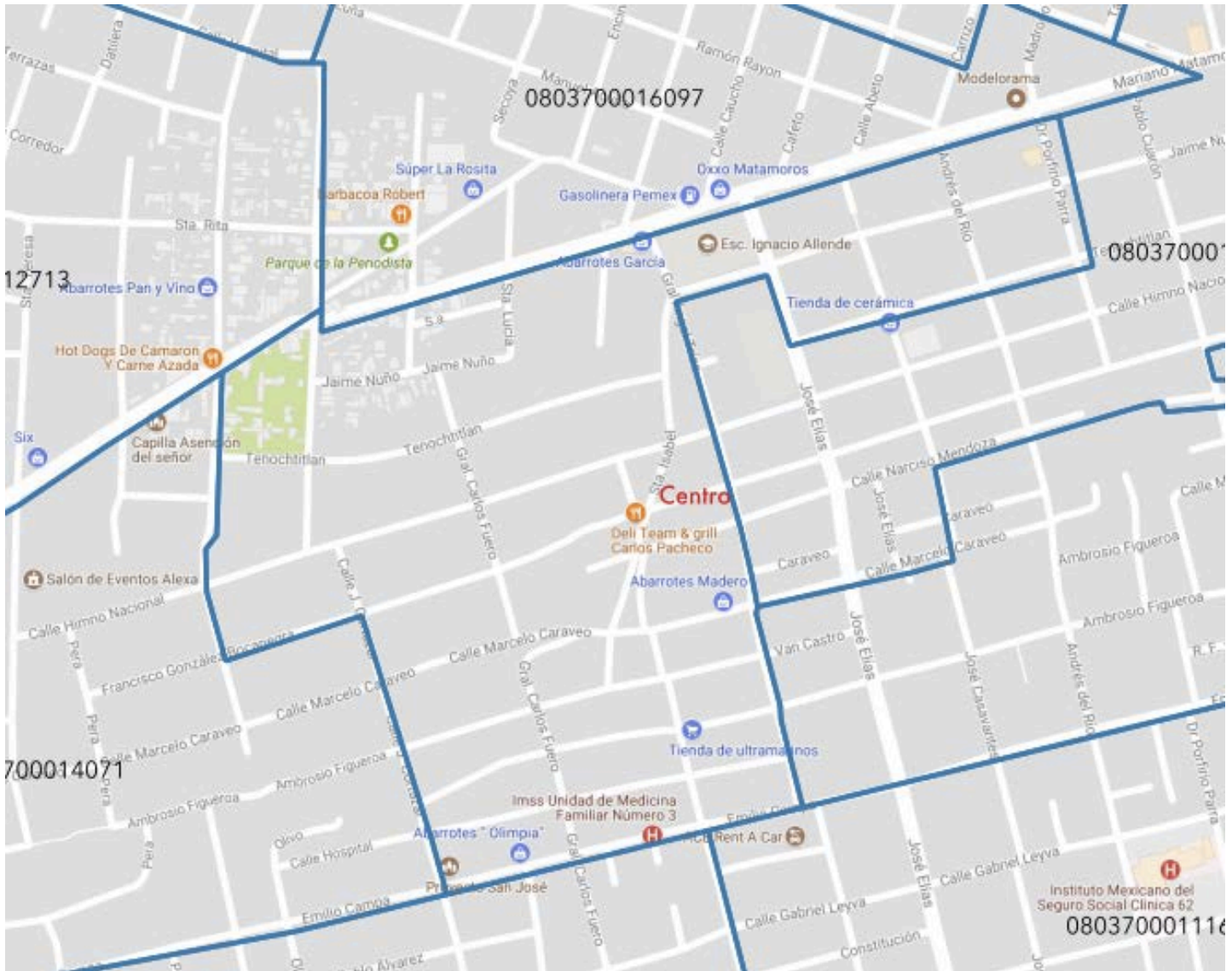
**PLAZA: CD. JUÁREZ CHIHUAHUA**  
**APLICACIÓN:**

**FECHAS DE**

**AGEB: 1147 DISTRITO SEGURIDAD: CENTRO**

**MUESTRA: 37**

**LEVANTADAS:**





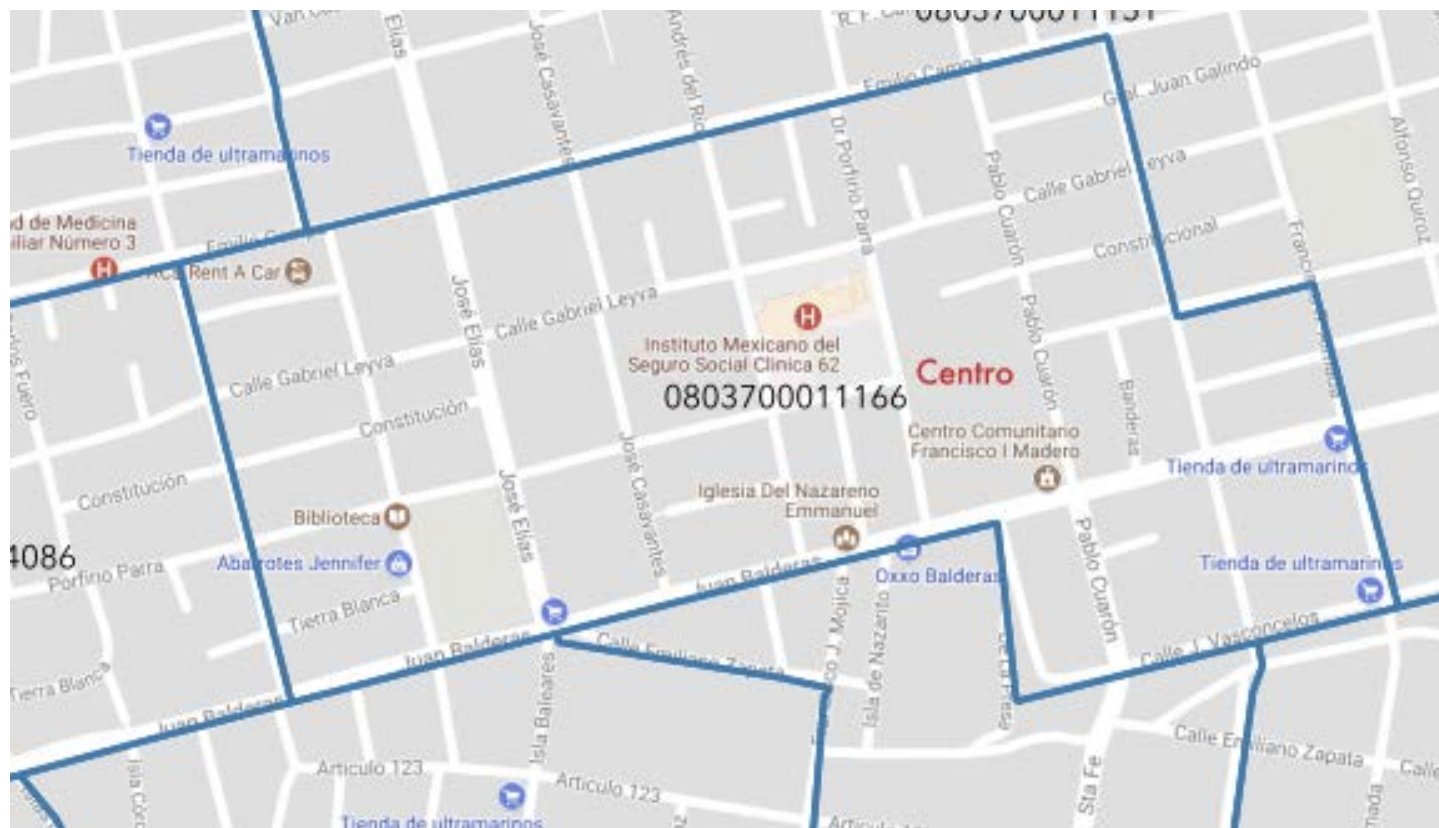
**PLAZA: CD. JUÁREZ CHIHUAHUA  
APLICACIÓN:**

**FECHAS DE**

**AGEB: 1166 DISTRITO SEGURIDAD: CENTRO**

**MUESTRA: 27**

**LEVANTADAS:**



**REFERENCIA:**

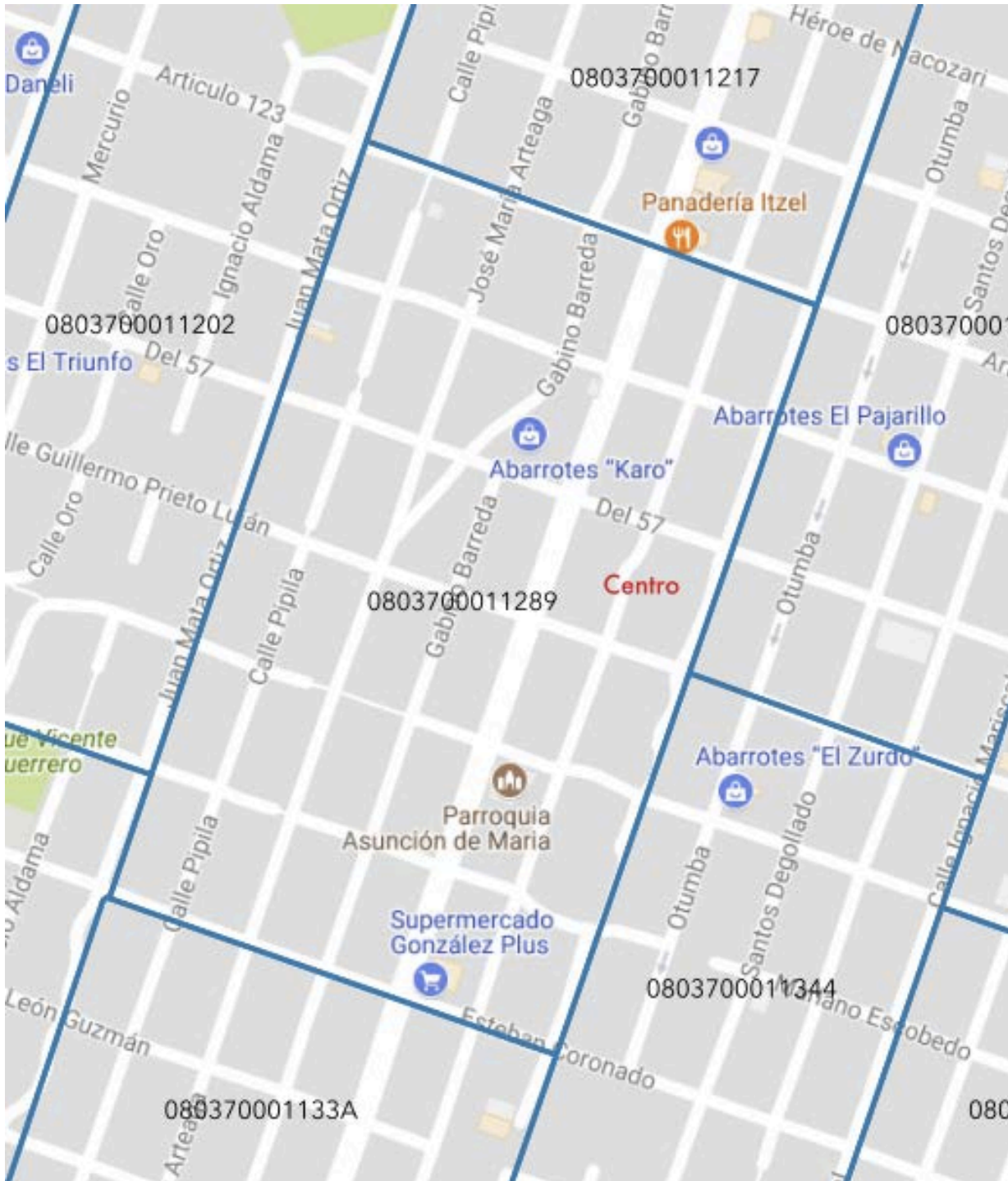
**PLAZA: CD. JUÁREZ CHIHUAHUA**  
**APLICACIÓN:**

**FECHAS DE**

**AGEB: 1289 DISTRITO SEGURIDAD: CENTRO**

**MUESTRA: 16**

**LEVANTADAS:**



**REFERENCIA: COLONIA OBRERA**

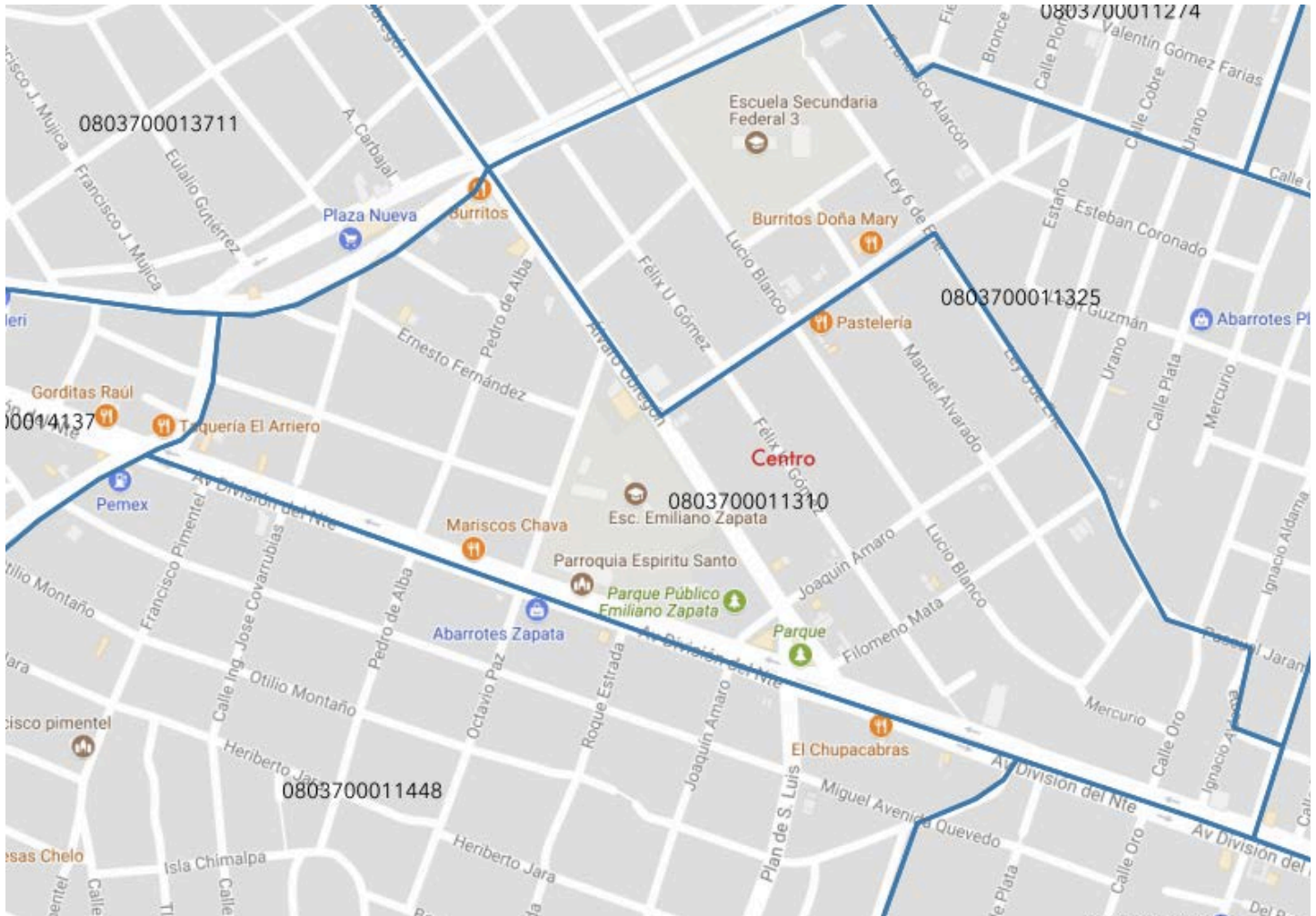
**PLAZA: CD. JUÁREZ CHIHUAHUA  
APLICACIÓN:**

**FECHAS DE**

**AGEB: 1310 DISTRITO SEGURIDAD: CENTRO**

**MUESTRA: 22**

**LEVANTADAS:**



**REFERENCIA: COLONIA EMILIANO ZAPATA**

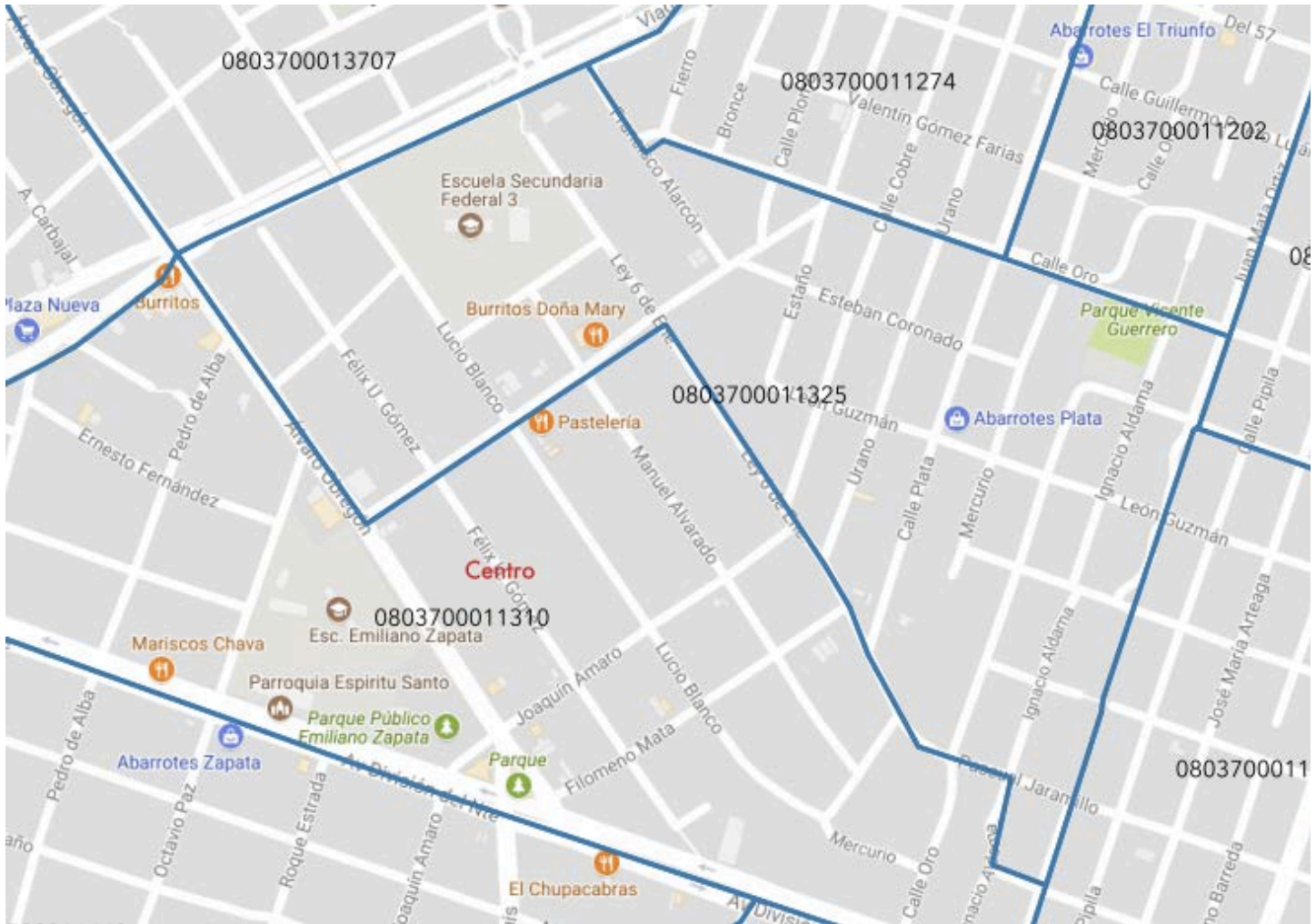
**PLAZA: CD. JUÁREZ CHIHUAHUA**  
**APLICACIÓN:**

**FECHAS DE**

**AGEB: 1325 DISTRITO SEGURIDAD: CENTRO**

**MUESTRA: 22**

**LEVANTADAS:**



**REFERENCIA: ENSEGUIDA DEL AGEB 1310**

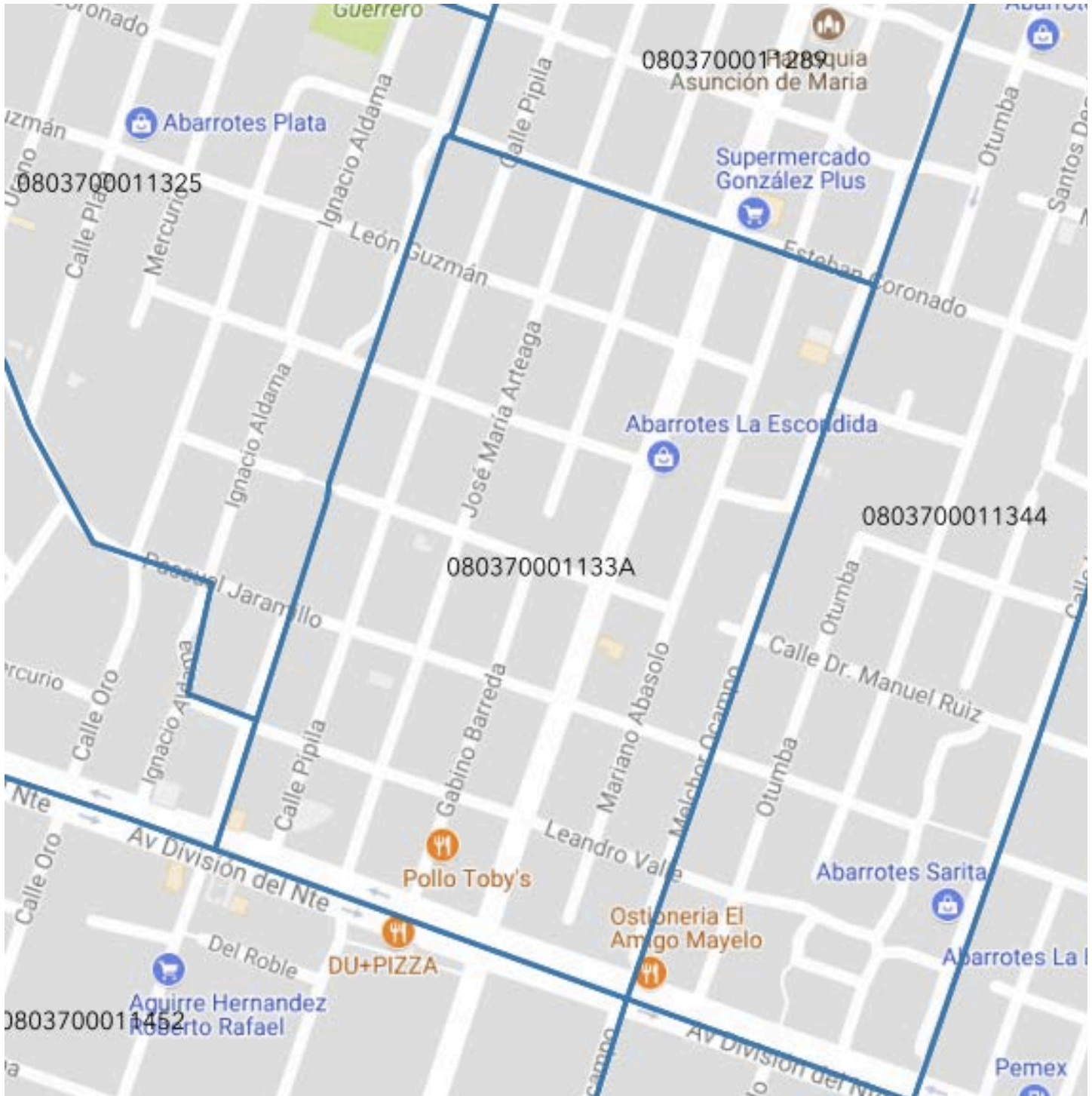
**PLAZA: CD. JUÁREZ CHIHUAHUA**  
**APLICACIÓN:**

**FECHAS DE**

**AGEB: 133A DISTRITO SEGURIDAD: CENTRO**

**MUESTRA: 20**

**LEVANTADAS:**



**REFERENCIA: ENSEGUIDA DEL AGEB 1325**

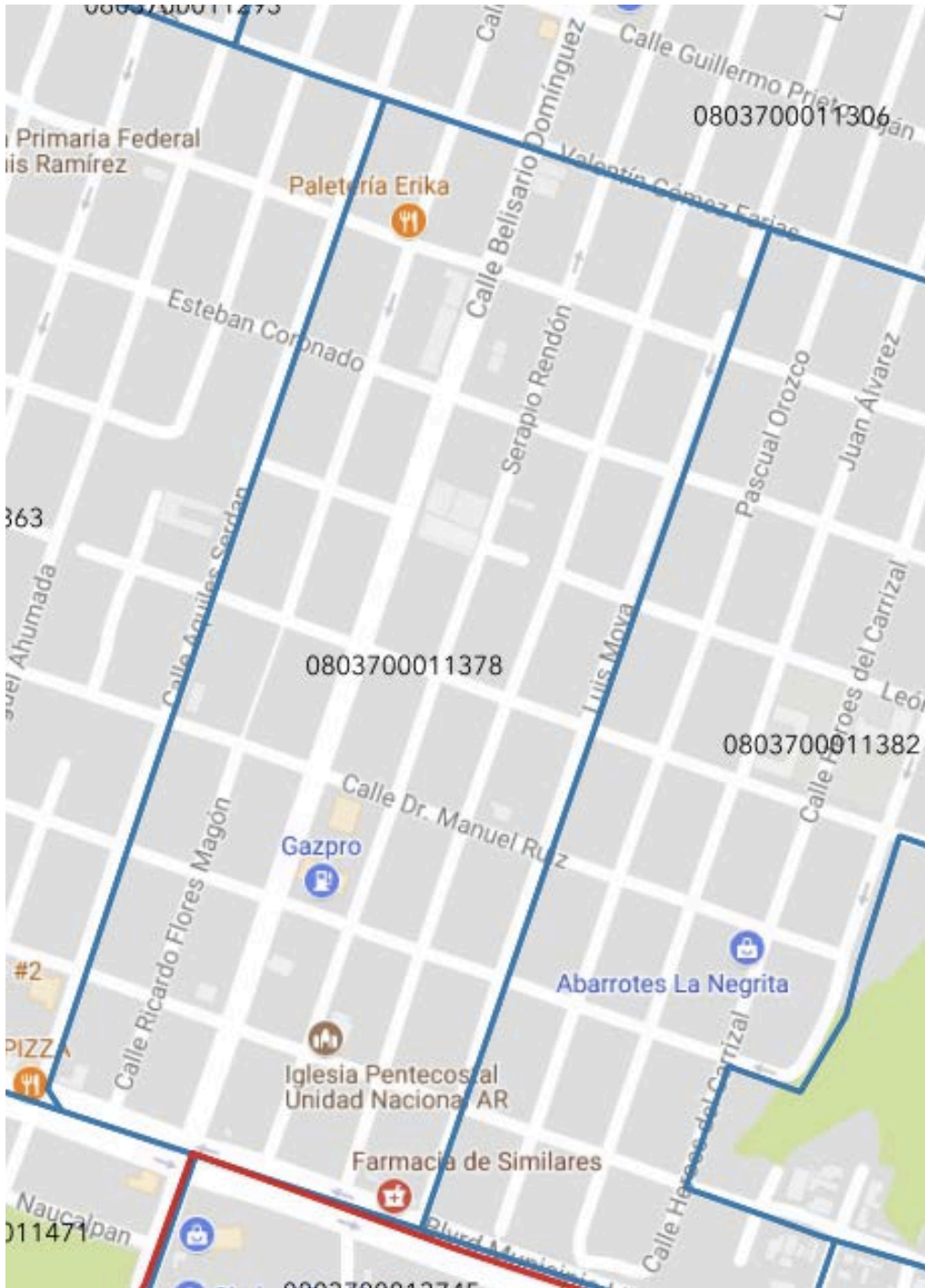
**PLAZA: CD. JUÁREZ CHIHUAHUA**  
**APLICACIÓN:**

**FECHAS DE**

**AGEB: 1378 DISTRITO SEGURIDAD: CENTRO**

**MUESTRA: 13**

**LEVANTADAS:**



**REFERENCIA: POR LA CALLE DIVISION DEL NTE, PASANDO EL PANTEON MUNICIPAL**











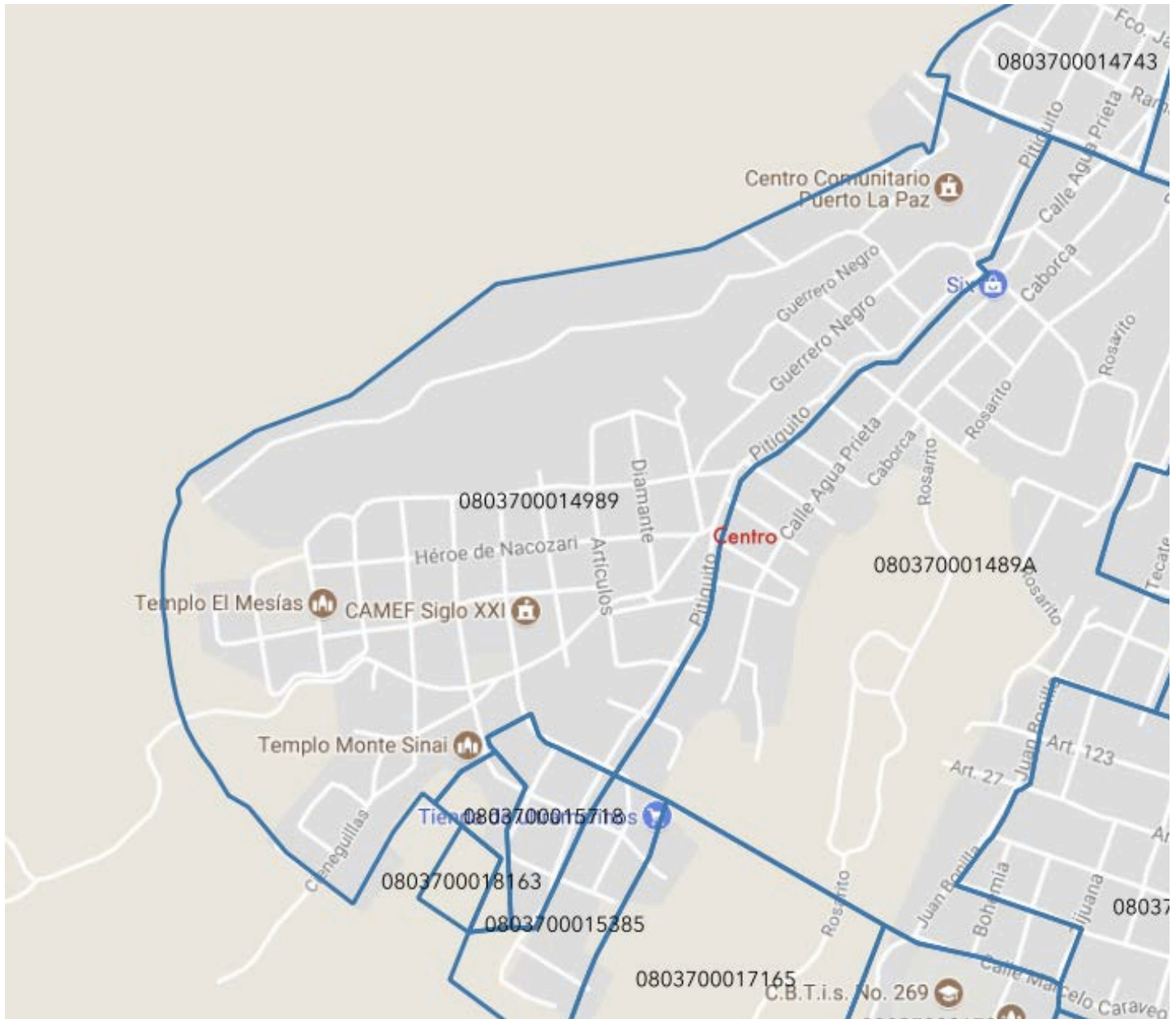
**PLAZA: CD. JUÁREZ CHIHUAHUA**  
**APLICACIÓN:**

**FECHAS DE**

**AGEB: 4989 DISTRITO SEGURIDAD: CENTRO**

**MUESTRA: 25**

**LEVANTADAS:**



**REFERENCIA: COL SIGLO XXI**



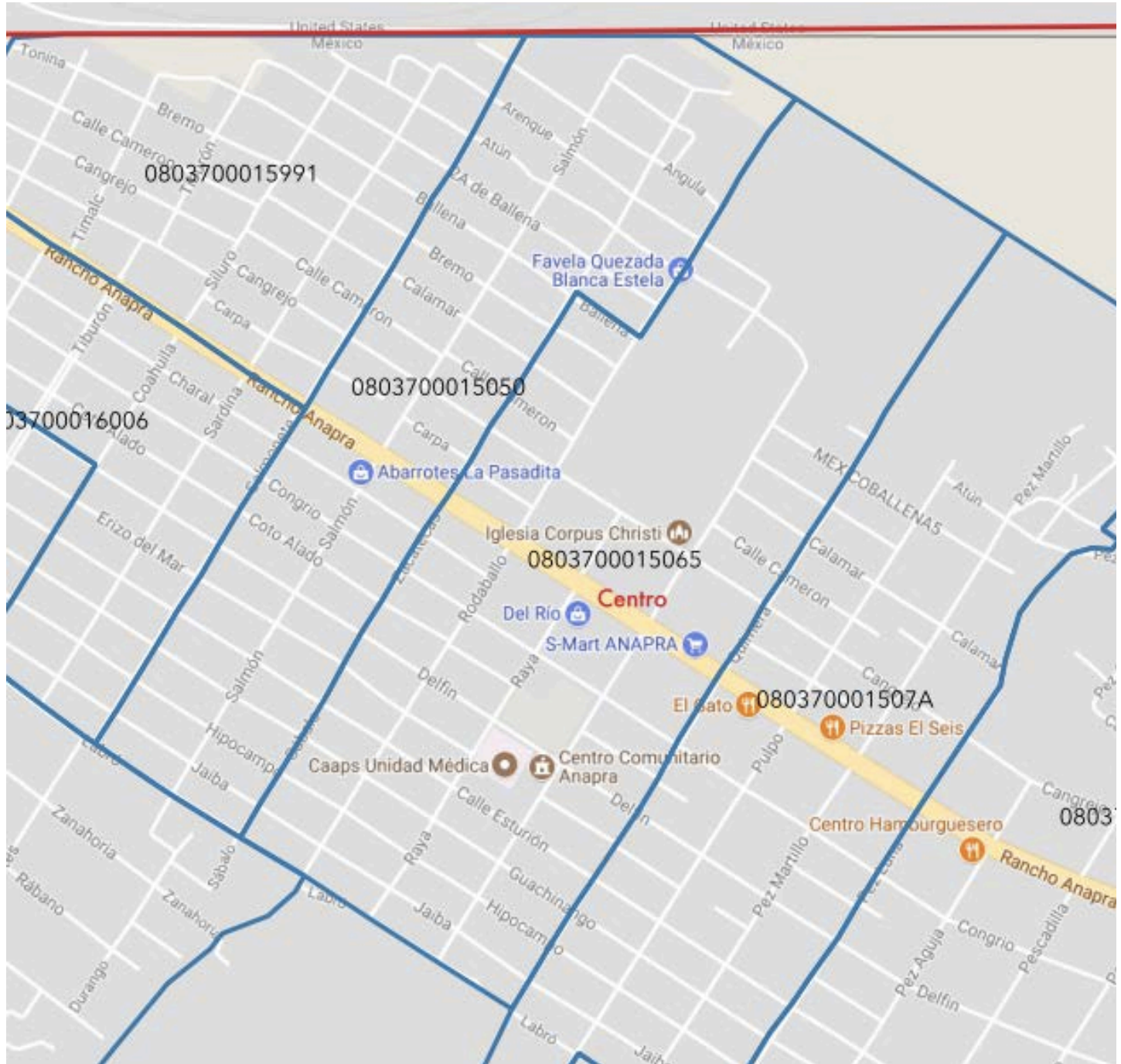
**PLAZA: CD. JUÁREZ CHIHUAHUA**  
**APLICACIÓN:**

**FECHAS DE**

**AGEB: 5065 DISTRITO SEGURIDAD: CENTRO**

**MUESTRA: 30**

**LEVANTADAS:**



**REFERENCIA: COLONIA ANAPRA (POR DONDE ESTÁ EL SMART)**

## RESUMEN DE MUESTREO CD. JUÁREZ DISTRITO DE SERGURIDAD ORIENTE

DISTRITO MUESTRA	ENTIDAD	NOM_ENT	MUN	NOM_MUN	LOC	NOM_LOC	AGEB	MZA	P_18YMAS	P_18YMAS_I	P_18YMAS_P	P_18YMAS_FD	DIST_MUESTRA
ORIENTE	08	Chihuahua	037	Juárez	0001	Total AGEB urbana	5169	000	2101	991	1110		62
ORIENTE	08	Chihuahua	037	Juárez	0001	Total AGEB urbana	2094	000	3246	1559	1687		96
ORIENTE	08	Chihuahua	037	Juárez	0001	Total AGEB urbana	2198	000	1942	947	995		58
ORIENTE	08	Chihuahua	037	Juárez	0001	Total AGEB urbana	3482	000	2375	1111	1264		70
ORIENTE	08	Chihuahua	037	Juárez	0001	Total AGEB urbana	4264	000	1413	699	714		42
ORIENTE	08	Chihuahua	037	Juárez	0001	Total AGEB urbana	5243	000	1101	529	572		33
<b>TOTAL</b>									<b>12178</b>				<b>361</b>

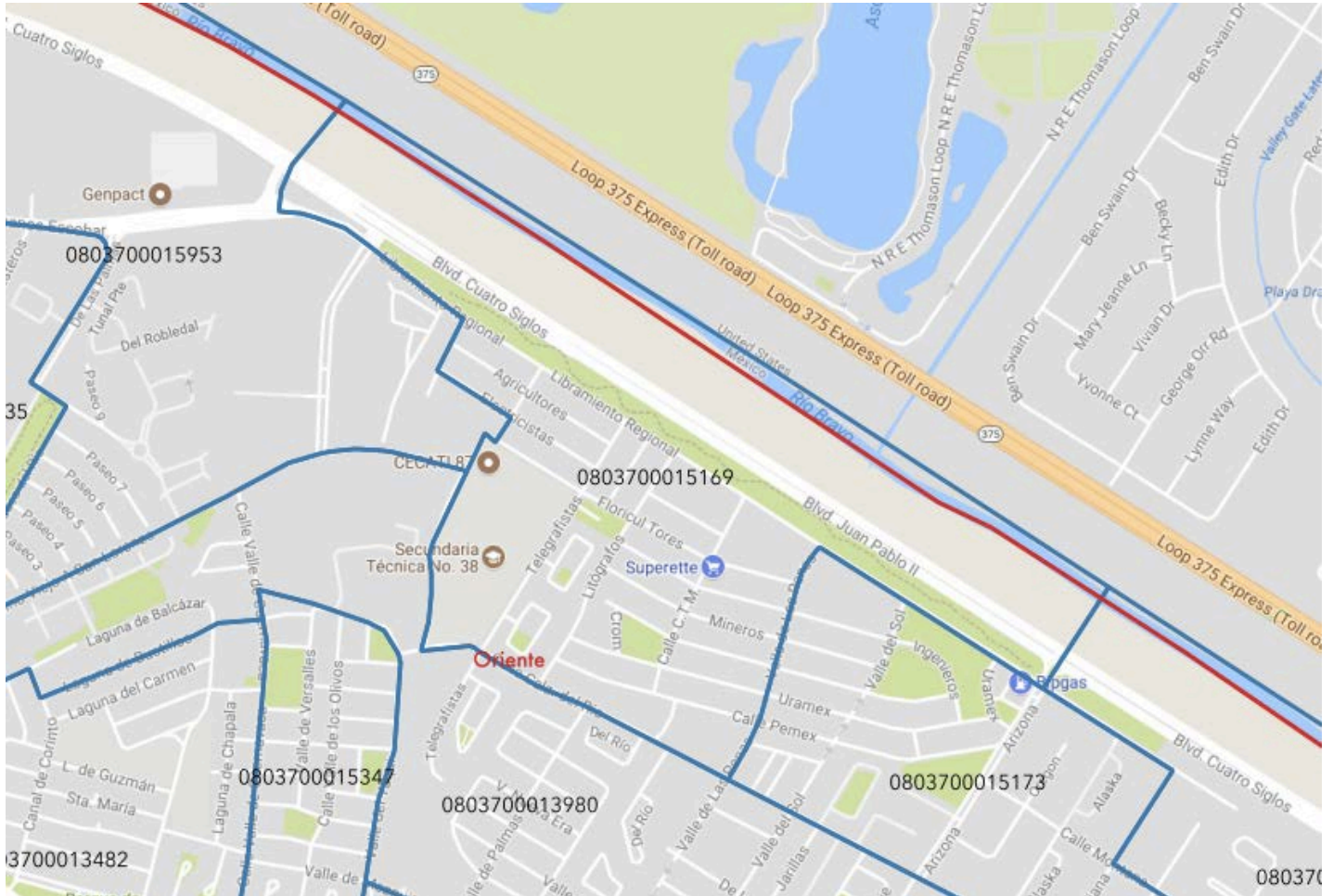
**PLAZA: CD. JUÁREZ CHIHUAHUA**  
**APLICACIÓN:**

**FECHAS DE**

**AGEB: 5169 DISTRITO SEGURIDAD: ORIENTE**

**MUESTRA: 62**

**LEVANTADAS:**



**REFERENCIA: POR 4 SIGLOS (ANTRE ARIZONA Y HERMANOS ESCOBAR**





**PLAZA: CD. JUÁREZ CHIHUAHUA**  
**APLICACIÓN:**

**FECHAS DE**

**AGEB: 2198 DISTRITO SEGURIDAD: ORIENTE**

**MUESTRA: 60**

**LEVANTADAS:**



**REFERENCIA: COL. SATÉLITE**

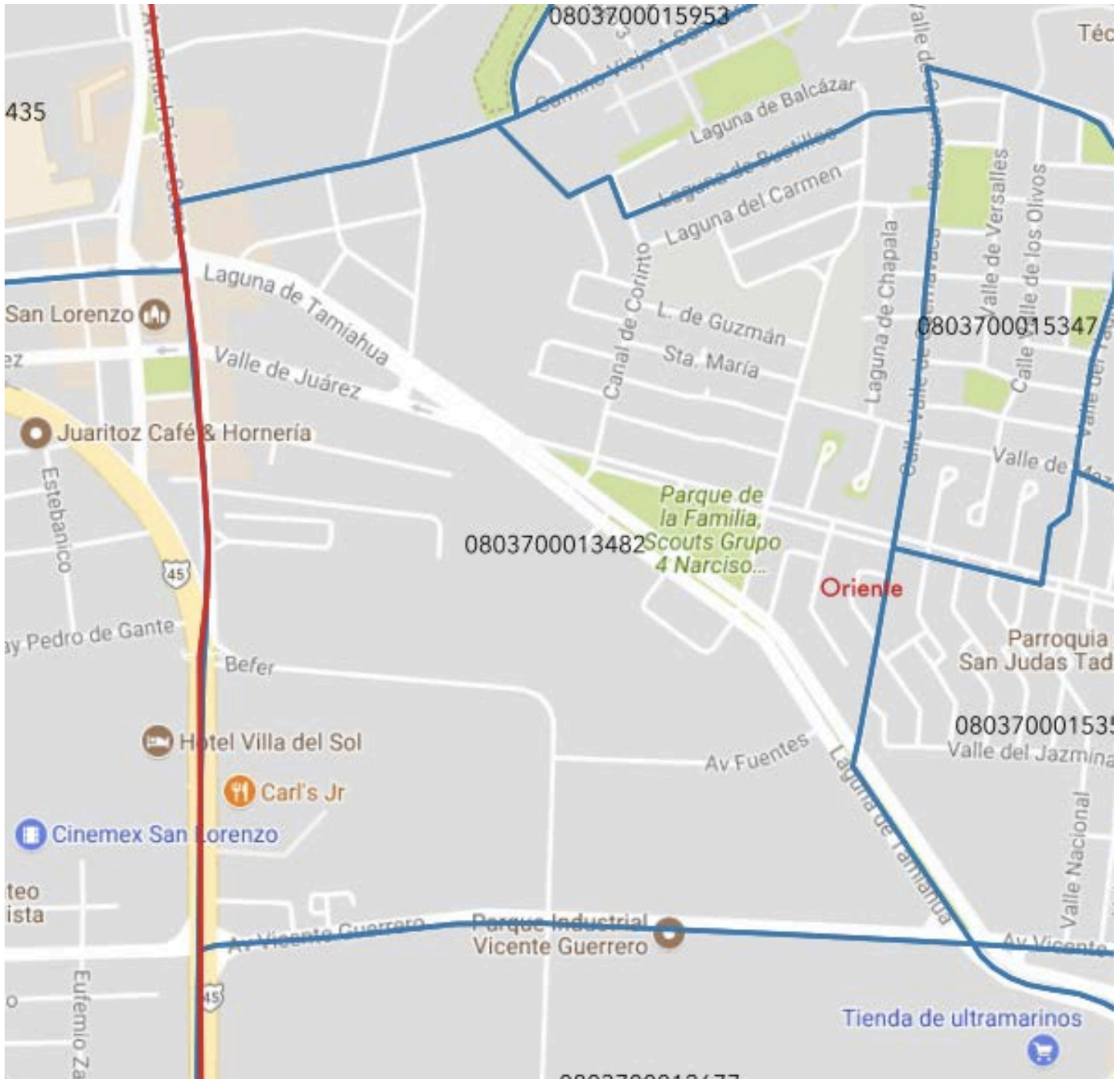
**PLAZA: CD. JUÁREZ CHIHUAHUA**  
**APLICACIÓN:**

**FECHAS DE**

**AGEB: 3482 DISTRITO SEGURIDAD: ORIENTE**

**MUESTRA: 70**

**LEVANTADAS:**



**REFERENCIA: INF. SAN LORENZO**



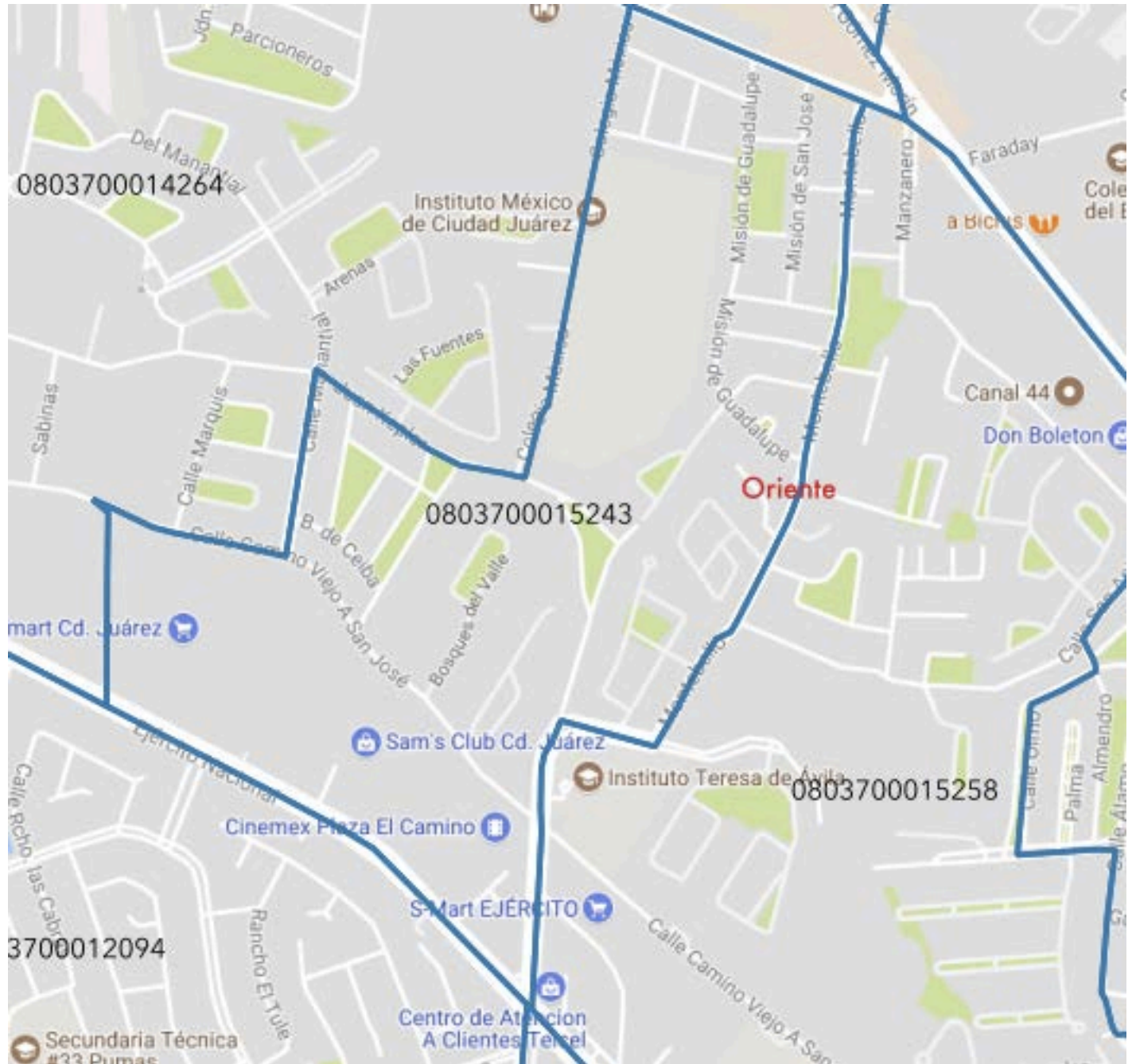
**PLAZA: CD. JUÁREZ CHIHUAHUA**  
**APLICACIÓN:**

**FECHAS DE**

**AGEB: 5243 DISTRITO SEGURIDAD: ORIENTE**

**MUESTRA: 33**

**LEVANTADAS:**



**REFERENCIA: KINDER JUANA DE ARCO (ATRÁS DE SMART EJERCITO)**

## RESUMEN DE MUESTREO CD. JUÁREZ DISTRITO DE SERGURIDAD PONIENTE

PONIENTE	08	Chihuahua	037	Juárez	0001	Total AGEB urbana	3745	000	822	404	418	26
PONIENTE	08	Chihuahua	037	Juárez	0001	Total AGEB urbana	1471	000	2258	1121	1137	72
PONIENTE	08	Chihuahua	037	Juárez	0001	Total AGEB urbana	1611	000	1992	984	1008	63
PONIENTE	08	Chihuahua	037	Juárez	0001	Total AGEB urbana	3726	000	792	374	418	25
PONIENTE	08	Chihuahua	037	Juárez	0001	Total AGEB urbana	382A	000	1929	976	953	61
PONIENTE	08	Chihuahua	037	Juárez	0001	Total AGEB urbana	3904	000	1862	959	903	59
PONIENTE	08	Chihuahua	037	Juárez	0001	Total AGEB urbana	4334	000	2785	1429	1356	88
PONIENTE	08	Chihuahua	037	Juárez	0001	Total AGEB urbana	4599	000	1347	670	677	43
PONIENTE	08	Chihuahua	037	Juárez	0001	Total AGEB urbana	5116	000	1823	899	924	58
PONIENTE	08	Chihuahua	037	Juárez	0001	Total AGEB urbana	4796	000	4291	2096	2195	136
<b>TOTAL</b>									<b>19901</b>			<b>631</b>

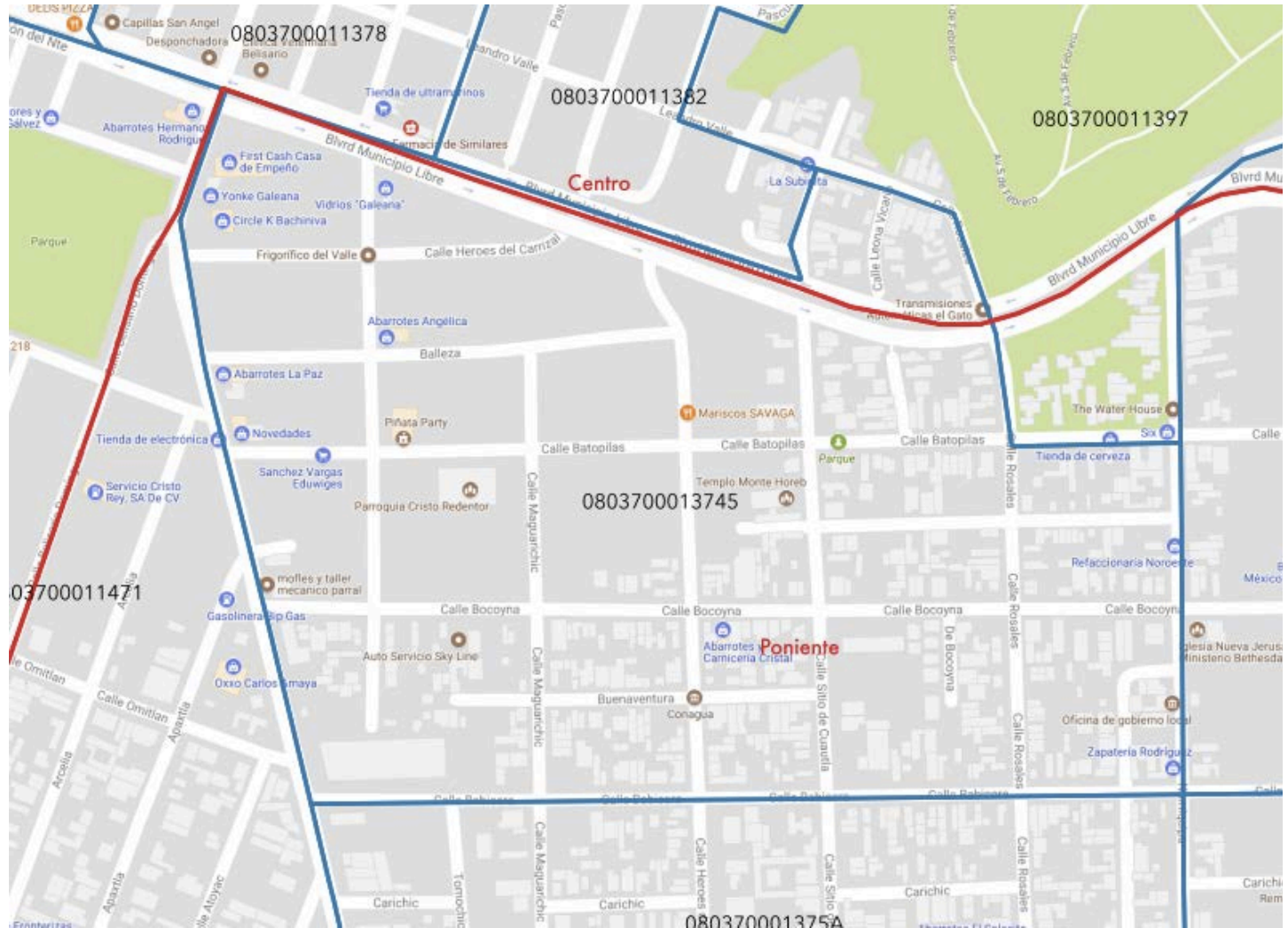
**PLAZA: CD. JUÁREZ CHIHUAHUA**  
**APLICACIÓN:**

**FECHAS DE**

**AGEB: 3745 DISTRITO SEGURIDAD: PONIENTE**

**MUESTRA: 30**

**LEVANTADAS:**



**REFERENCIA: POR PANTEON MUNICIPAL**

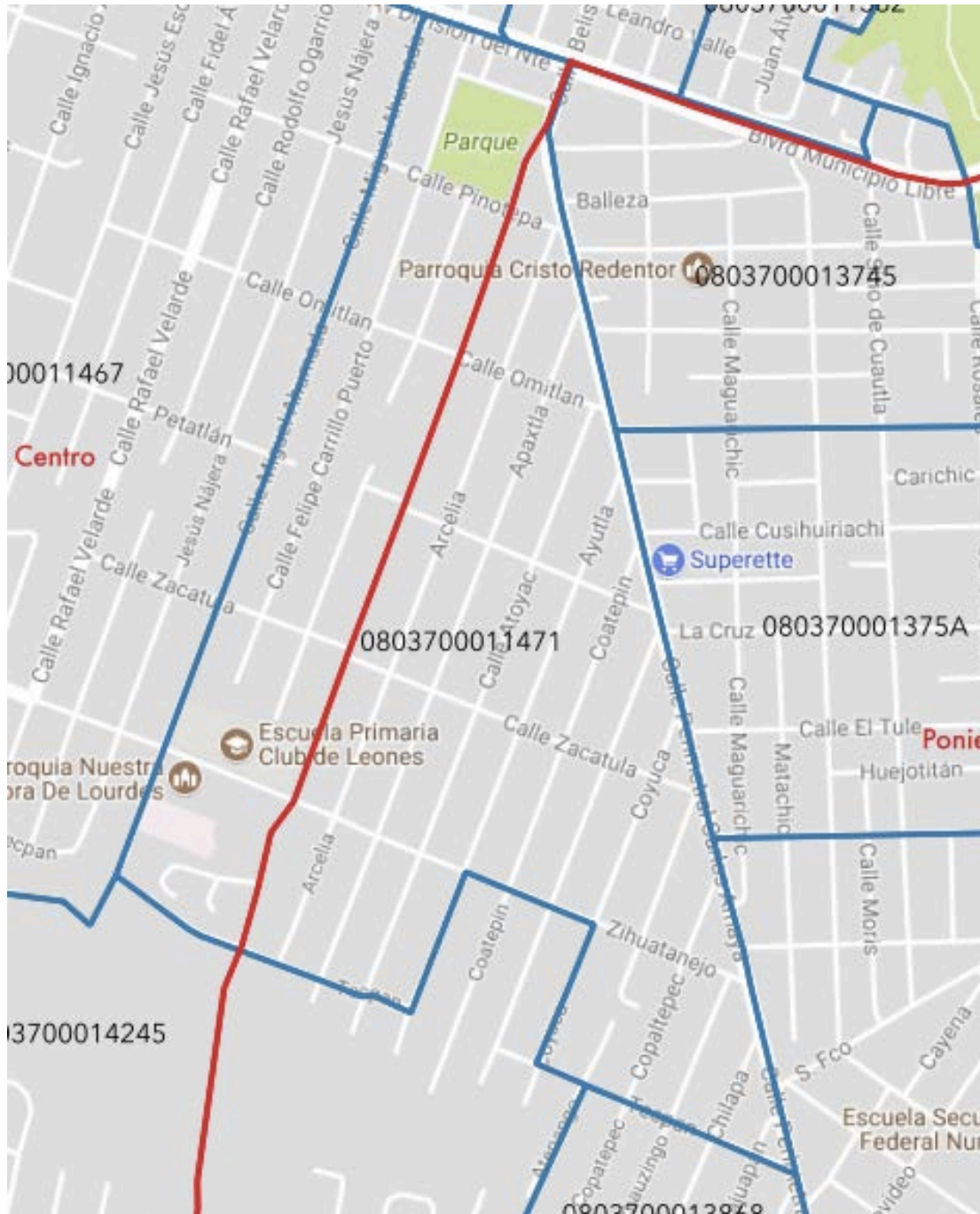
**PLAZA: CD. JUÁREZ CHIHUAHUA**  
**APLICACIÓN:**

**FECHAS DE**

**AGEB: 1471 DISTRITO SEGURIDAD: PONIENTE**

**MUESTRA: 70**

**LEVANTADAS:**



**REFERENCIA: ENSEGUIDA DEL AGEB 3745**





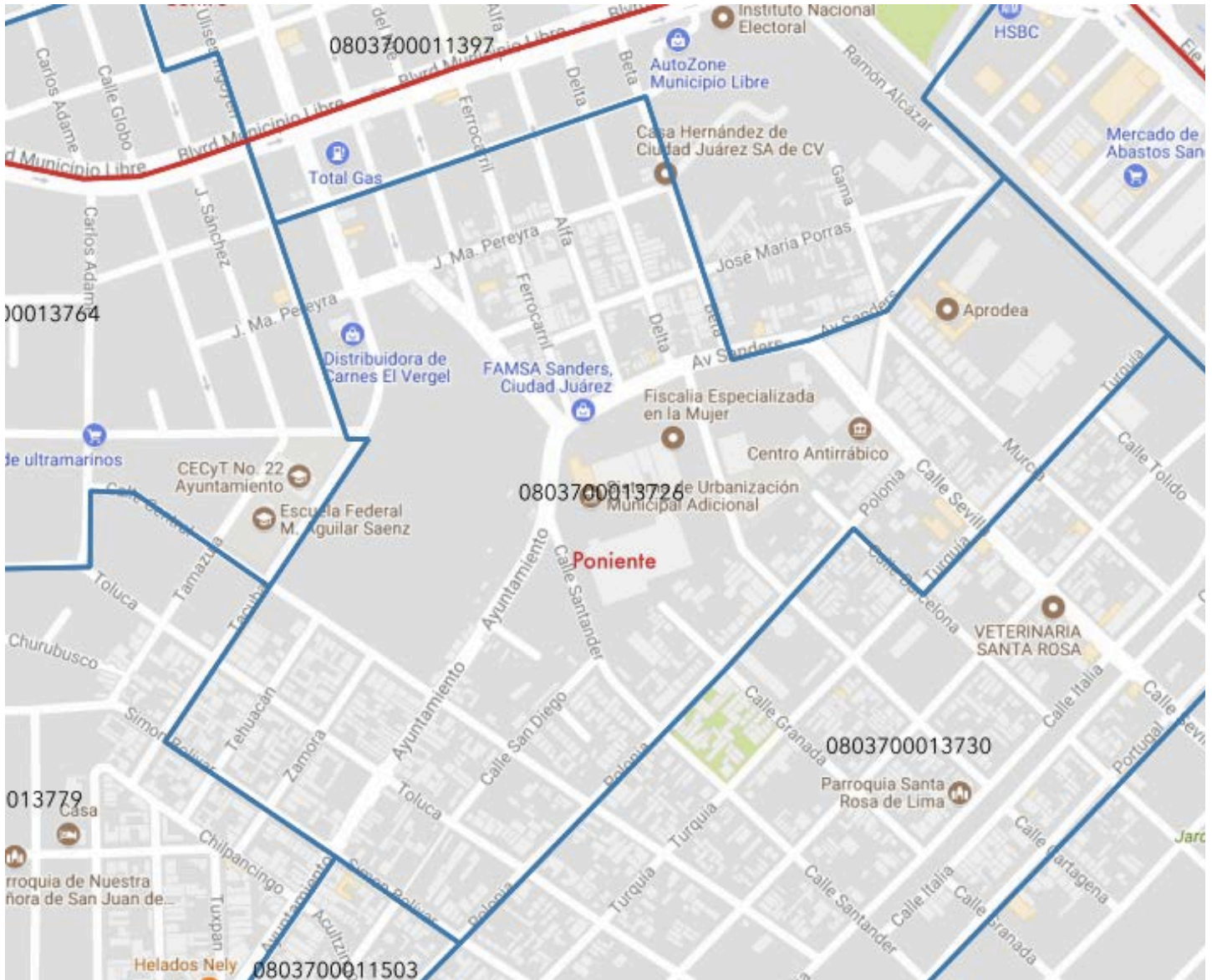
**PLAZA: CD. JUÁREZ CHIHUAHUA**  
**APLICACIÓN:**

**FECHAS DE**

**AGEB: 3726 DISTRITO SEGURIDAD: PONIENTE**

**MUESTRA: 25**

**LEVANTADAS:**



**REFERENCIA: ATRÁS DE ANTIGUA CENTRAL DE ABASTOS POR EJE JUAN GABRIEL**

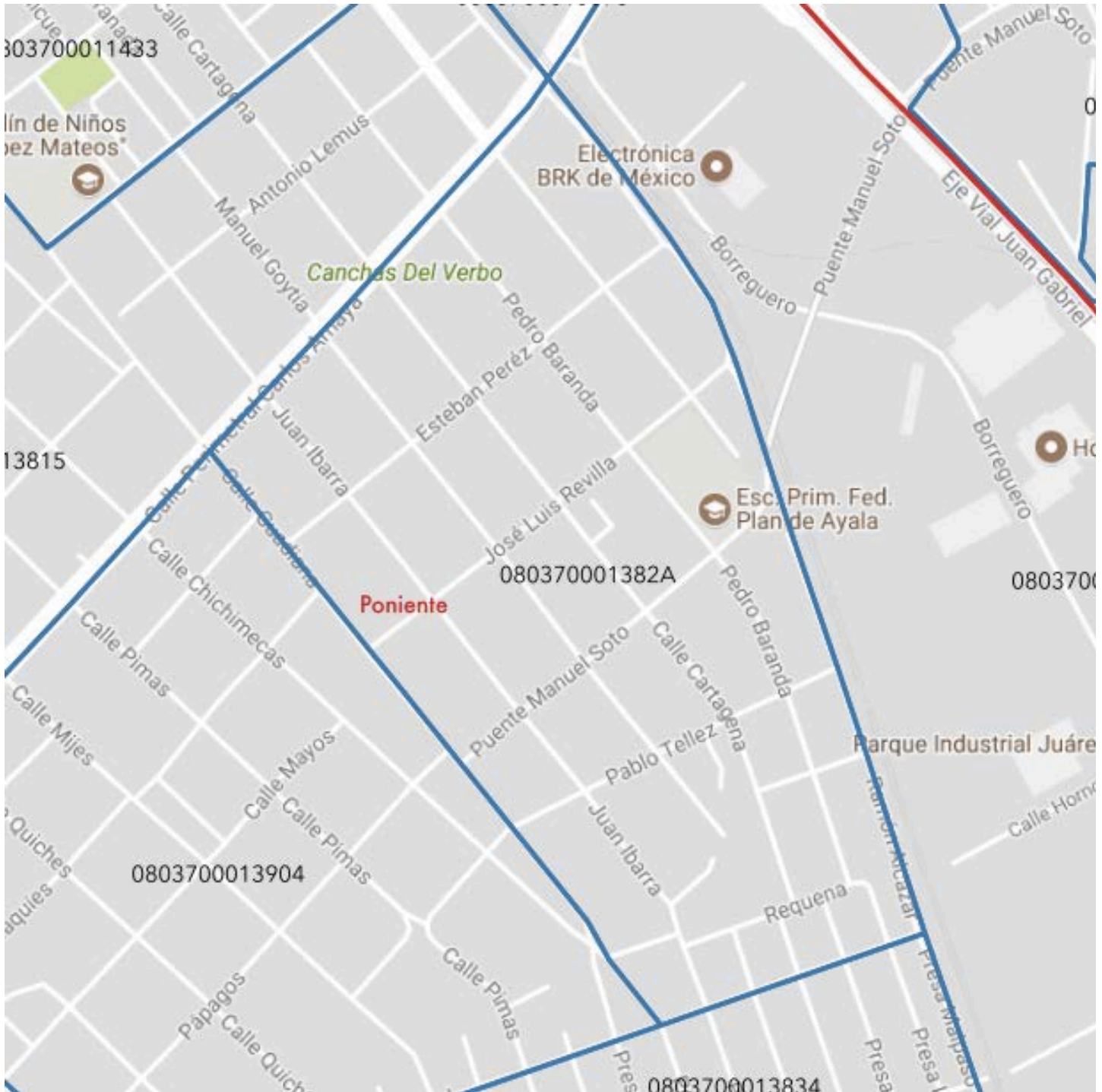
**PLAZA: CD. JUÁREZ CHIHUAHUA**  
**APLICACIÓN:**

**FECHAS DE**

**AGEB: 382A DISTRITO SEGURIDAD: PONIENTE**

**MUESTRA: 60**

**LEVANTADAS:**



**REFERECIA: POR CARLOS AMAYA PASANDO EJE JUAN GABRIEL**







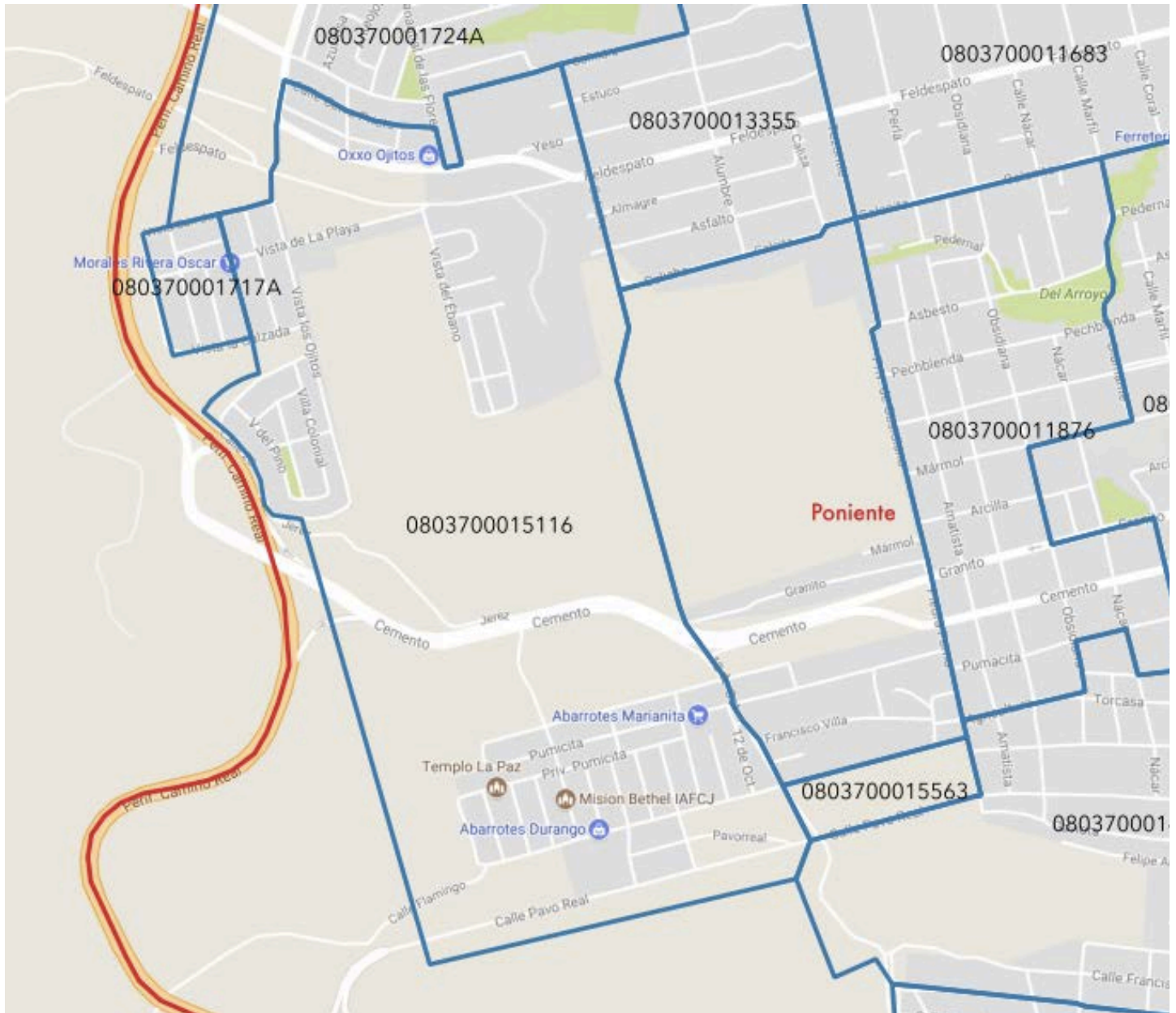
**PLAZA: CD. JUÁREZ CHIHUAHUA**  
**APLICACIÓN:**

**FECHAS DE**

**AGEB: 5116 DISTRITO SEGURIDAD: PONIENTE**

**MUESTRA: 60**

**LEVANTADAS:**



**REFERENCIA:**



## RESUMEN DE MUESTREO CD. JUÁREZ DISTRITO DE SERGURIDAD SUR

SUR	08	Chihuahua	037	Juárez	0001	Total AGEB urbana	172A	000	1063	526	537	30
SUR	08	Chihuahua	037	Juárez	0001	Total AGEB urbana	1804	000	1780	884	896	50
SUR	08	Chihuahua	037	Juárez	0001	Total AGEB urbana	1857	000	1444	704	740	40
SUR	08	Chihuahua	037	Juárez	0001	Total AGEB urbana	2272	000	3596	1702	1894	101
SUR	08	Chihuahua	037	Juárez	0001	Total AGEB urbana	2450	000	1021	518	503	29
SUR	08	Chihuahua	037	Juárez	0001	Total AGEB urbana	2465	000	683	333	350	19
SUR	08	Chihuahua	037	Juárez	0001	Total AGEB urbana	3961	000	2363	1121	1242	66
SUR	08	Chihuahua	037	Juárez	0001	Total AGEB urbana	3976	000	1603	806	797	45
SUR	08	Chihuahua	037	Juárez	0001	Total AGEB urbana	5135	000	1374	679	695	38
SUR	08	Chihuahua	037	Juárez	0001	Total AGEB urbana	4353	000	1105	539	566	31
SUR	08	Chihuahua	037	Juárez	0001	Total AGEB urbana	4669	000	1822	871	951	51
SUR	08	Chihuahua	037	Juárez	0001	Total AGEB urbana	5559	000	4455	2178	2277	125
SUR	08	Chihuahua	037	Juárez	0001	Total AGEB urbana	6275	000	2087	1038	1049	58
SUR	08	Chihuahua	037	Juárez	0001	Total AGEB urbana	6561	000	1410	701	709	39
SUR	08	Chihuahua	037	Juárez	0001	Total AGEB urbana	6909	000	2206	1085	1121	62
SUR	08	Chihuahua	037	Juárez	0001	Total AGEB urbana	7112	000	2431	1232	1199	68
SUR	08	Chihuahua	037	Juárez	0001	Total AGEB urbana	763A	000	1660	844	816	46
<b>TOTAL</b>									<b>32103</b>			<b>899</b>



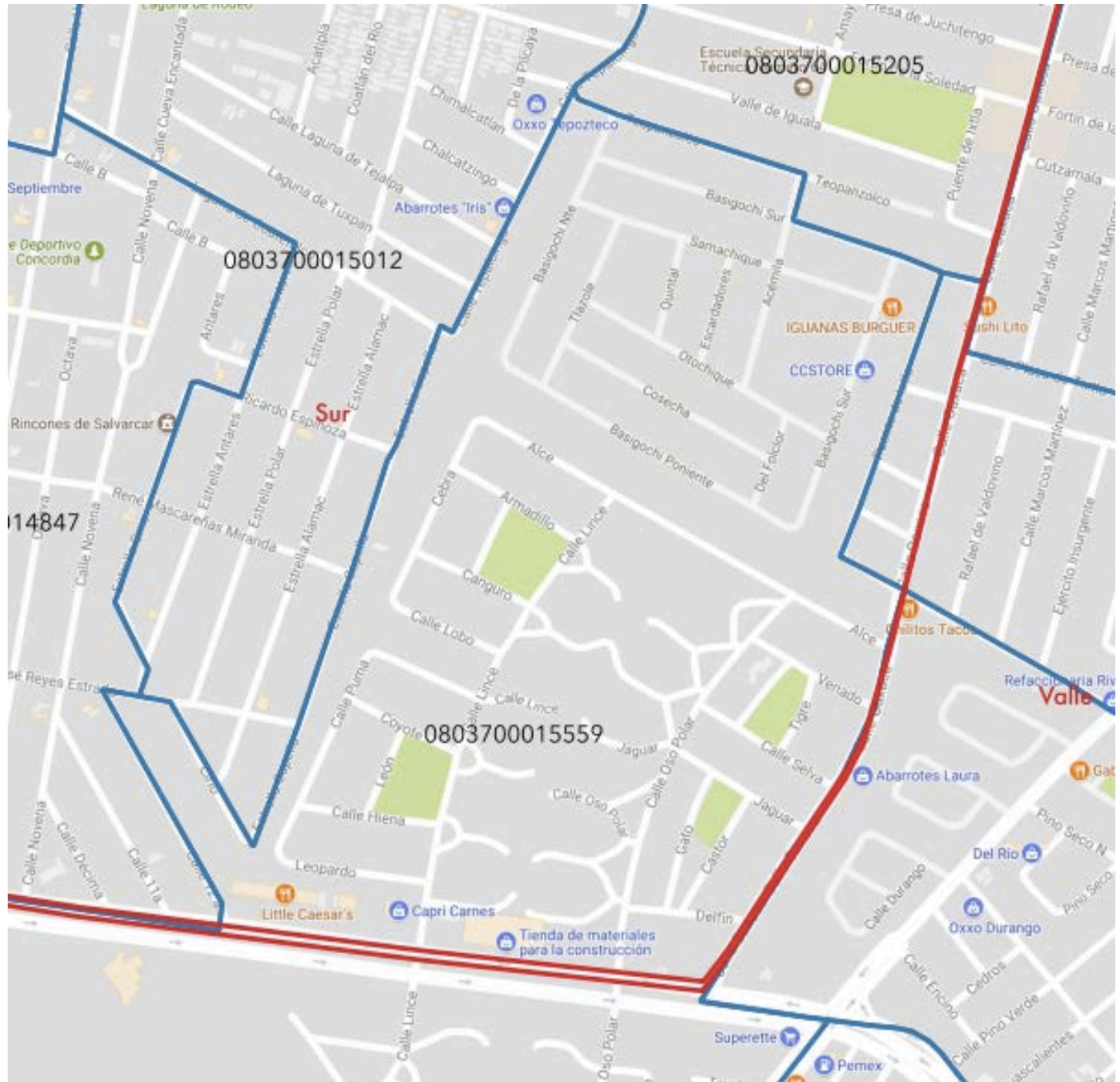
**PLAZA: CD. JUÁREZ CHIHUAHUA**  
**APLICACIÓN:**

**FECHAS DE**

**AGEB: 5559 DISTRITO SEGURIDAD: SUR**

**MUESTRA: 125**

**LEVANTADAS:**



**REFERENCIA: COLONIA ECO 2000 (POR SANTIAGO TRONCOSO ATRÁS DEL  
LITTLE CAESARS)**

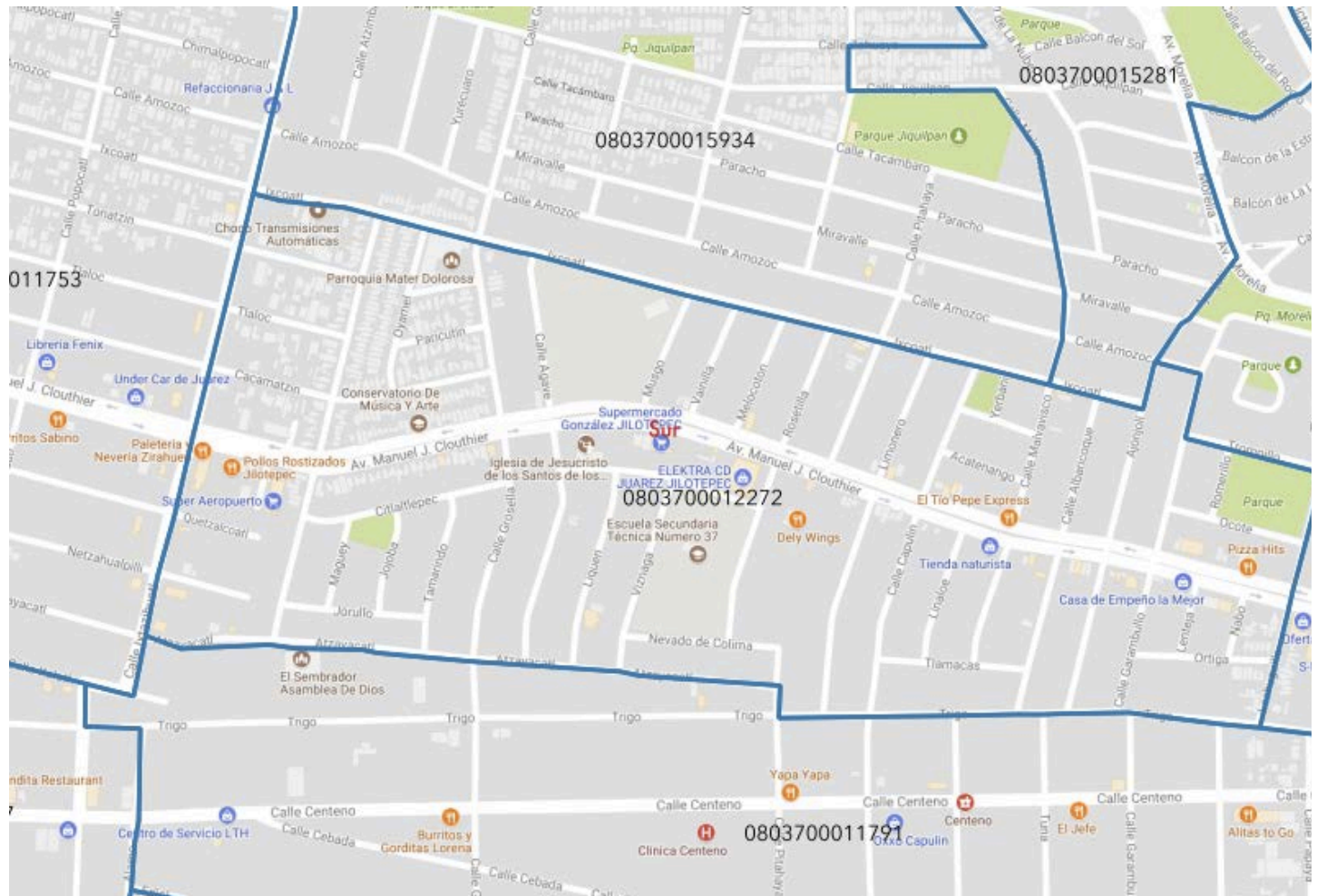
**PLAZA: CD. JUÁREZ CHIHUAHUA**  
**APLICACIÓN:**

**FECHAS DE**

**AGEB: 2272 DISTRITO SEGURIDAD: SUR**

**MUESTRA: 100**

**LEVANTADAS:**



**REFERENCIA: INFONAVIT AEROPUERTO (ENSEGUIDA DEL IMSS JILOTEPEC)**



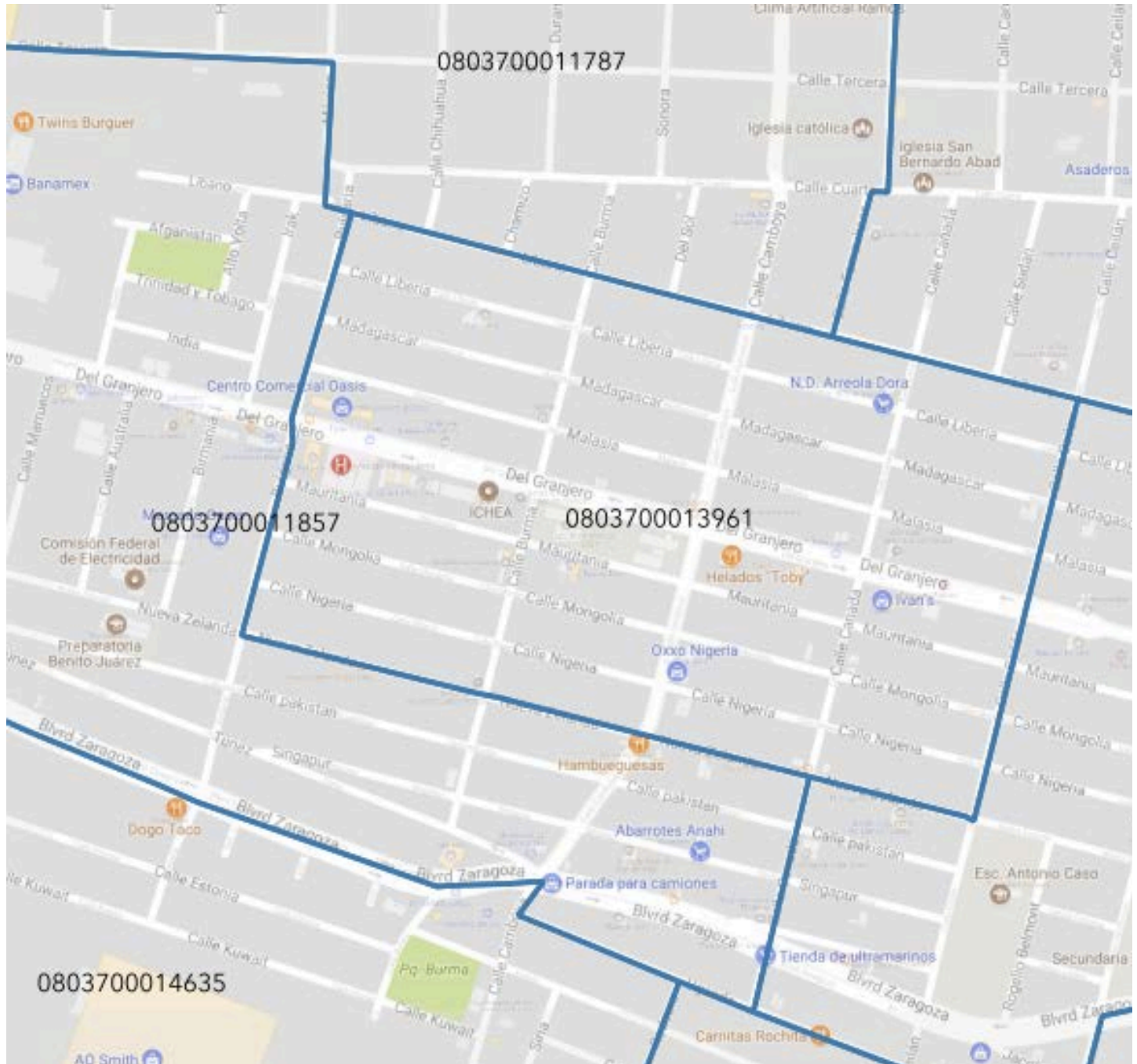
**PLAZA: CD. JUÁREZ CHIHUAHUA**  
**APLICACIÓN:**

**FECHAS DE**

**AGEB: 3961 DISTRITO SEGURIDAD: SUR**

**MUESTRA: 70**

**LEVANTADAS:**



**REFERENCIA: POR INF. OASIS (ENTRE TECNOLÓGICO Y CBTIS 128**

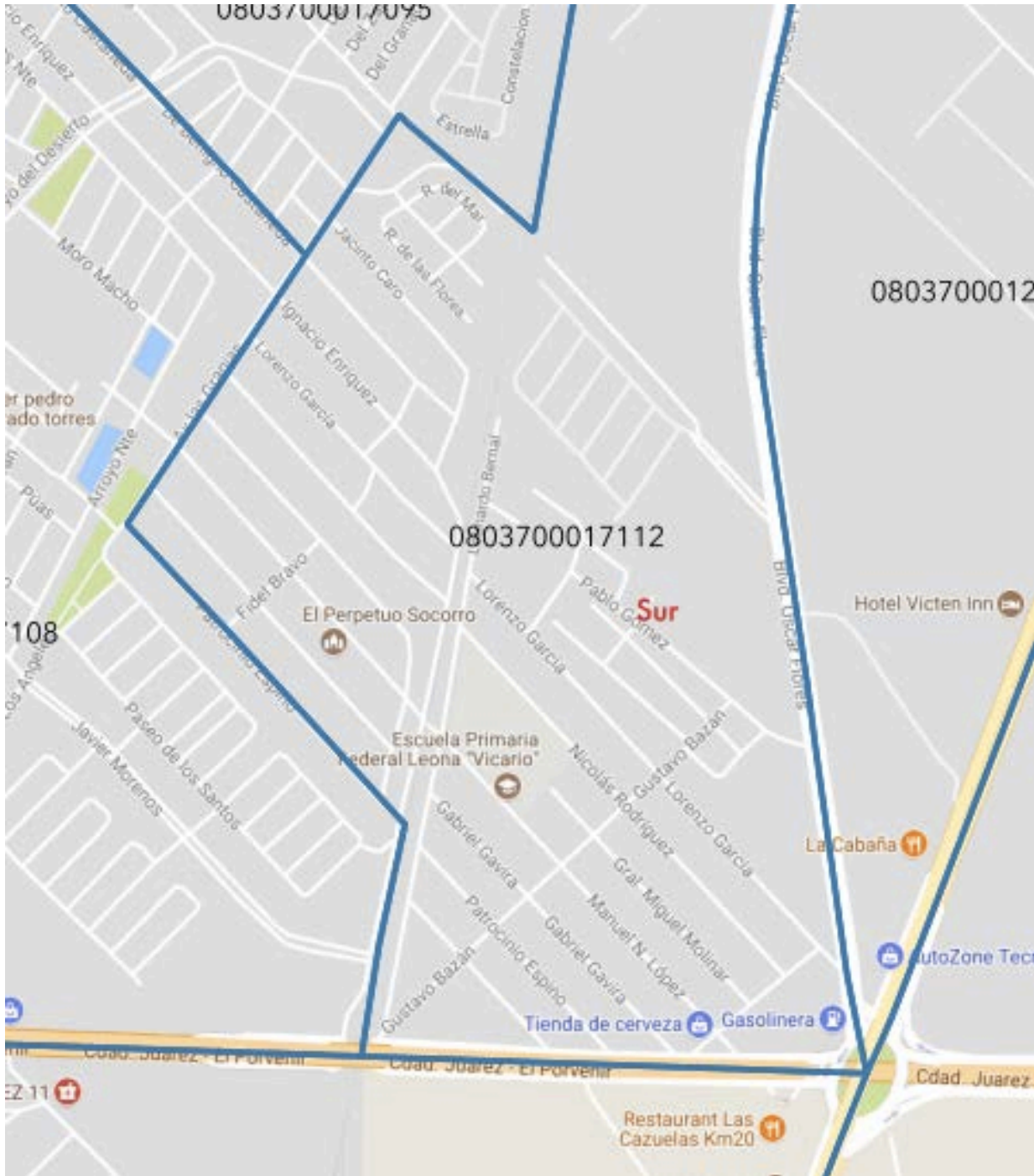
**PLAZA: CD. JUÁREZ CHIHUAHUA  
APLICACIÓN:**

**FECHAS DE**

**AGEB: 7112 DISTRITO SEGURIDAD: SUR**

**MUESTRA: 70**

**LEVANTADAS:**



**COLONIA KM 20 (ENSEGUIDA DE LA GLORIETA DE SALIDA A CHIH.)**

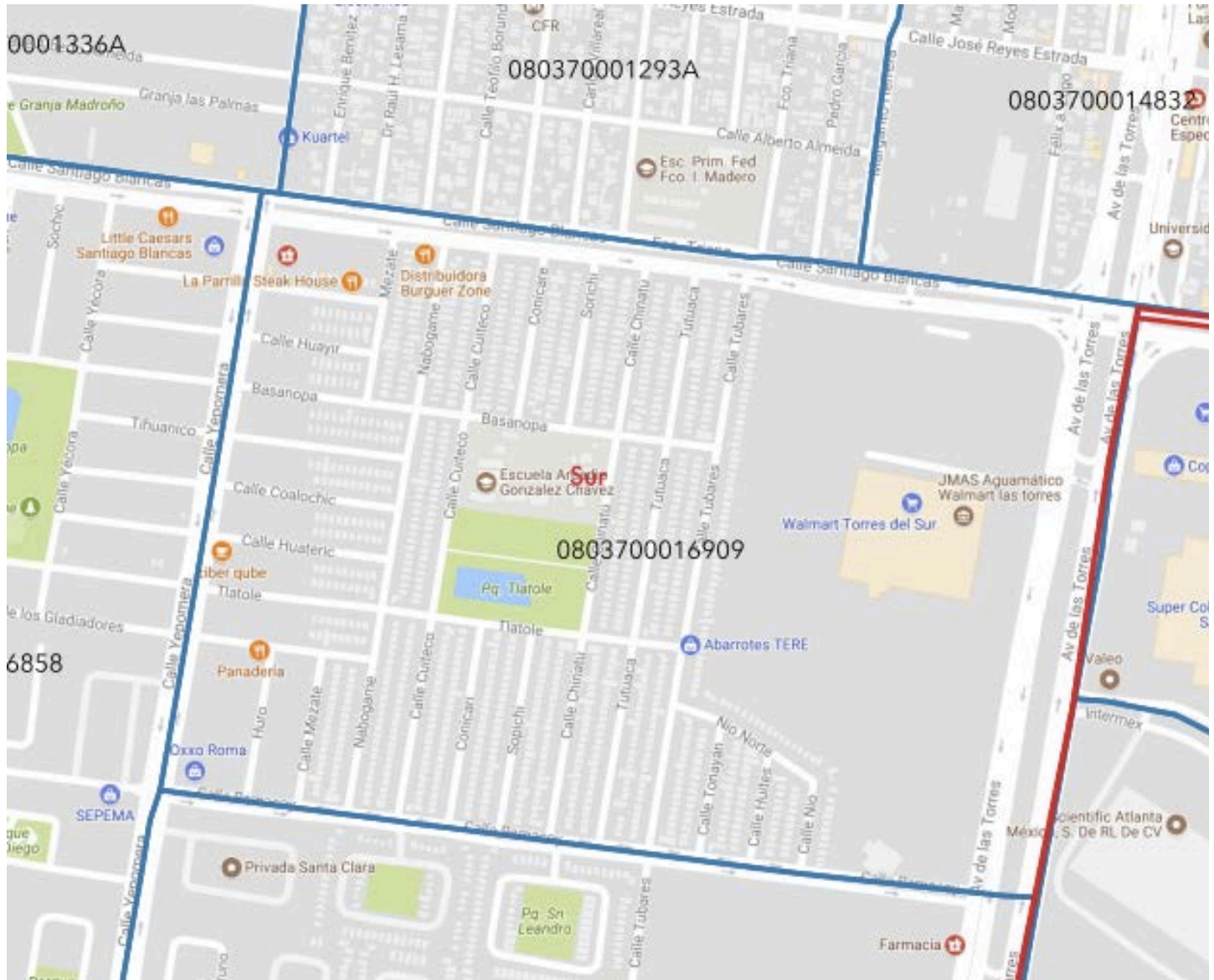
**PLAZA: CD. JUÁREZ CHIHUAHUA**  
**APLICACIÓN:**

**FECHAS DE**

**AGEB: 6909 DISTRITO SEGURIDAD: SUR**

**MUESTRA: 60**

**LEVANTADAS:**



**REFERENCIA: DENTRÁS DE WALMART LAS TORRES**

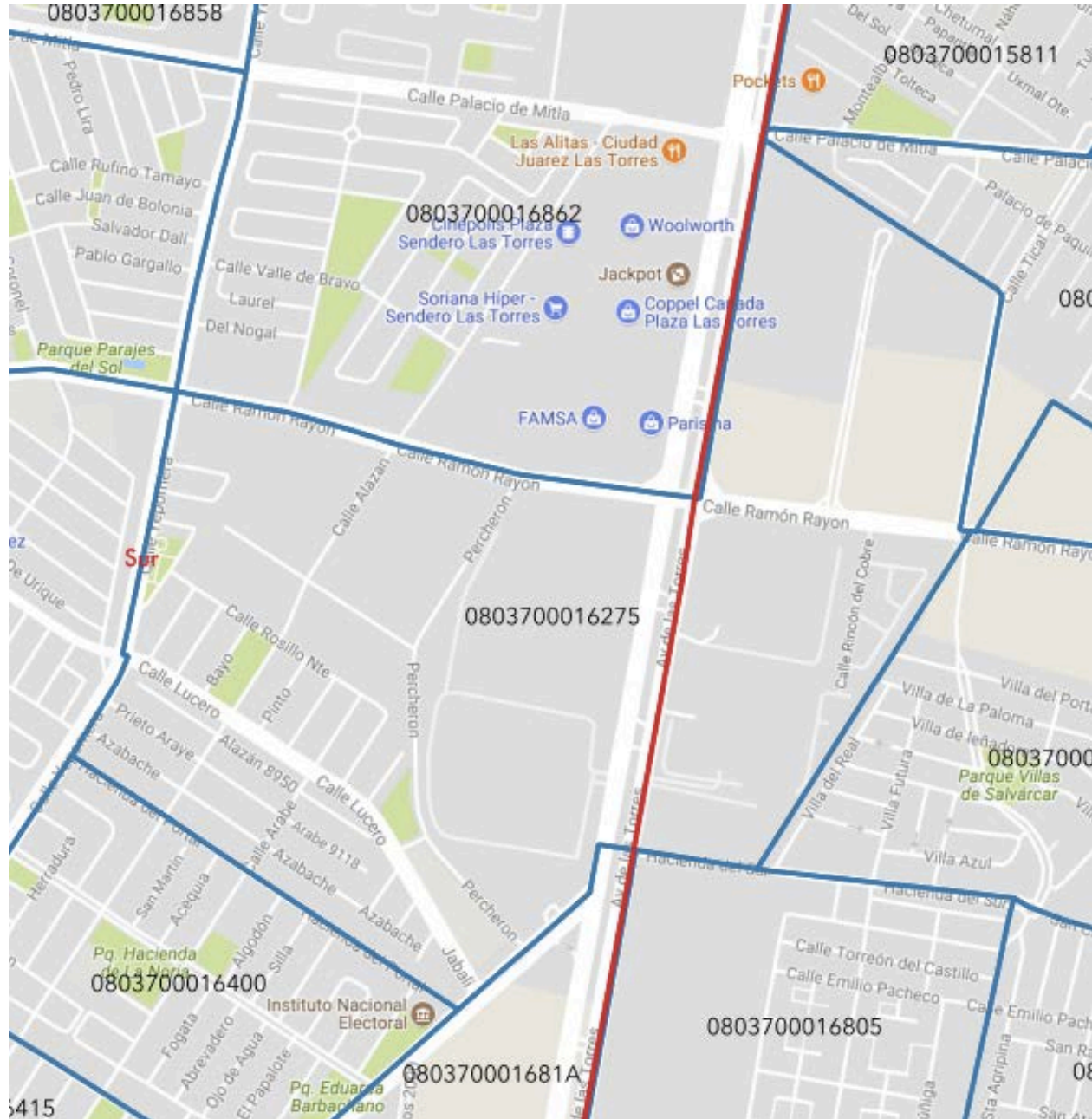
**PLAZA: CD. JUÁREZ CHIHUAHUA  
APLICACIÓN:**

**FECHAS DE**

**AGEB: 6275 DISTRITO SEGURIDAD: SUR**

**MUESTRA: 60**

**LEVANTADAS:**



**REFERECIA: ENSEGUIDA DE CENTRO COMERCIAL LAS TORRES**

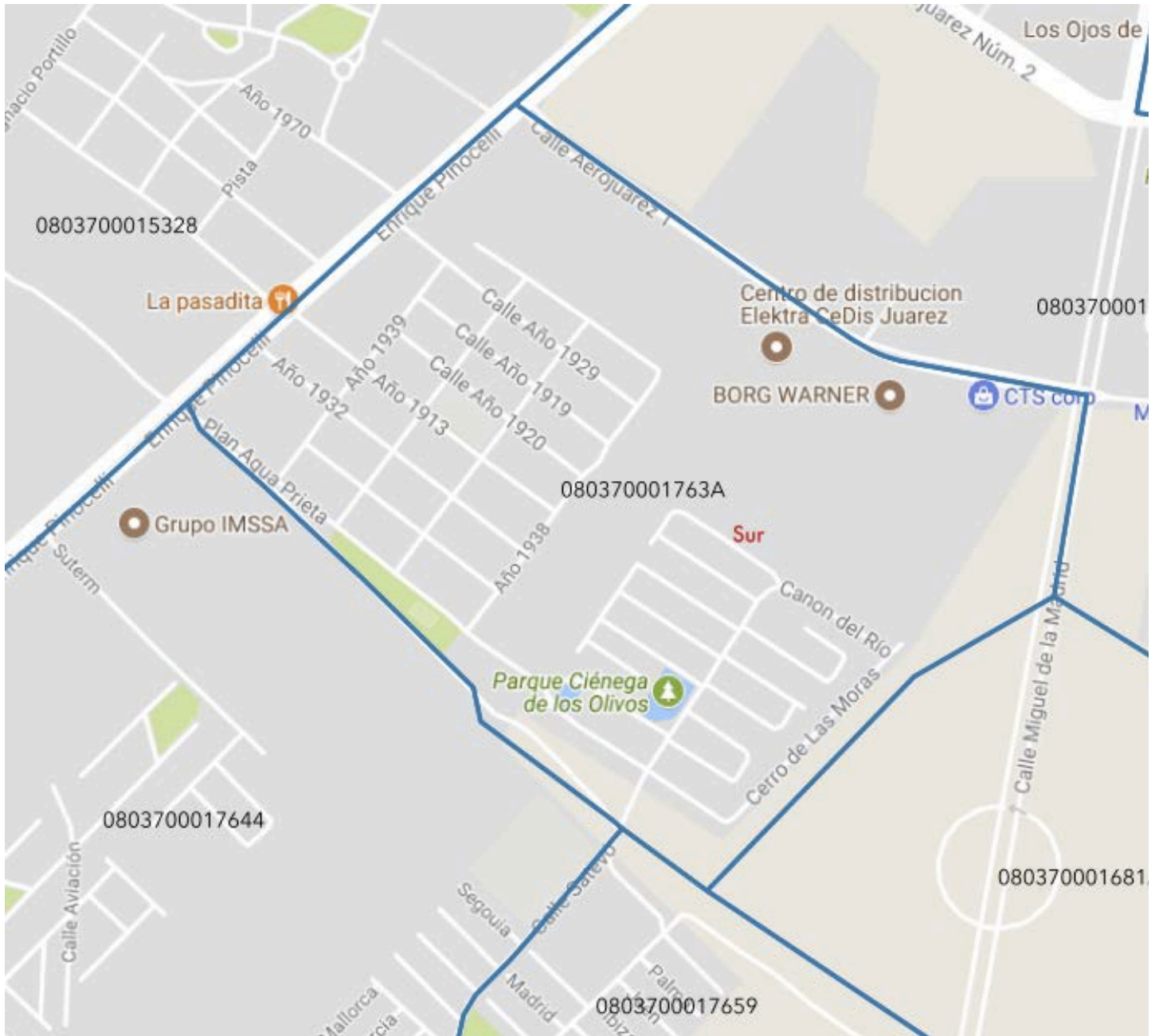
**PLAZA: CD. JUÁREZ CHIHUAHUA**  
**APLICACIÓN:**

**FECHAS DE**

**AGEB: 763A DISTRITO SEGURIDAD: SUR**

**MUESTRA: 46**

**LEVANTADAS:**



**REFERENCIA: ATRÁS DEL AEROPUERTO**





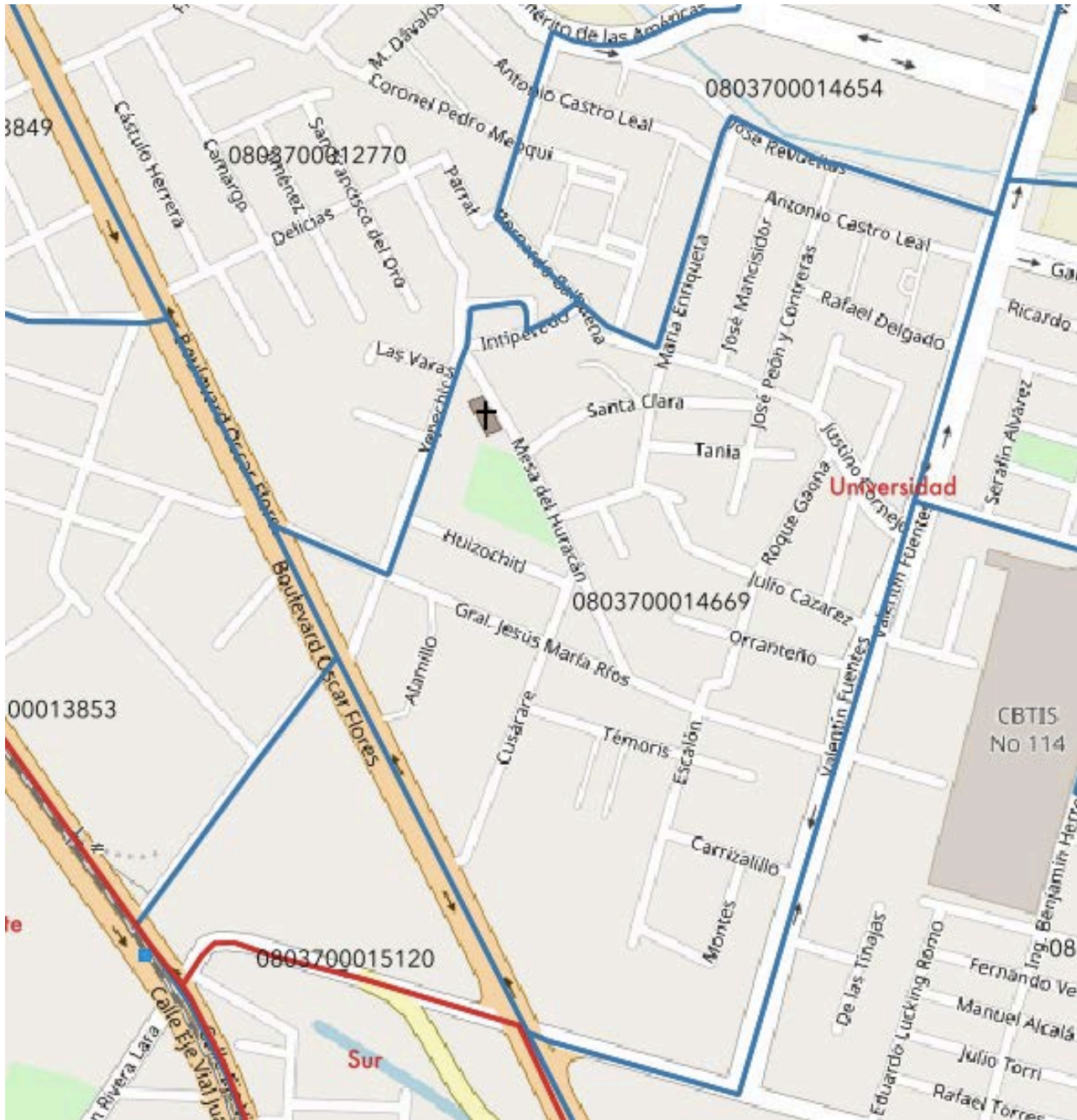
**PLAZA: CD. JUÁREZ CHIHUAHUA**  
**APLICACIÓN:**

**FECHAS DE**

**AGEB: 4669 DISTRITO SEGURIDAD: SUR**

**MUESTRA: 51**

**LEVANTADAS:**



**REFERENCIA: INF. CASAS GRANDES (ATRÁS DEL CBTIS 114)**

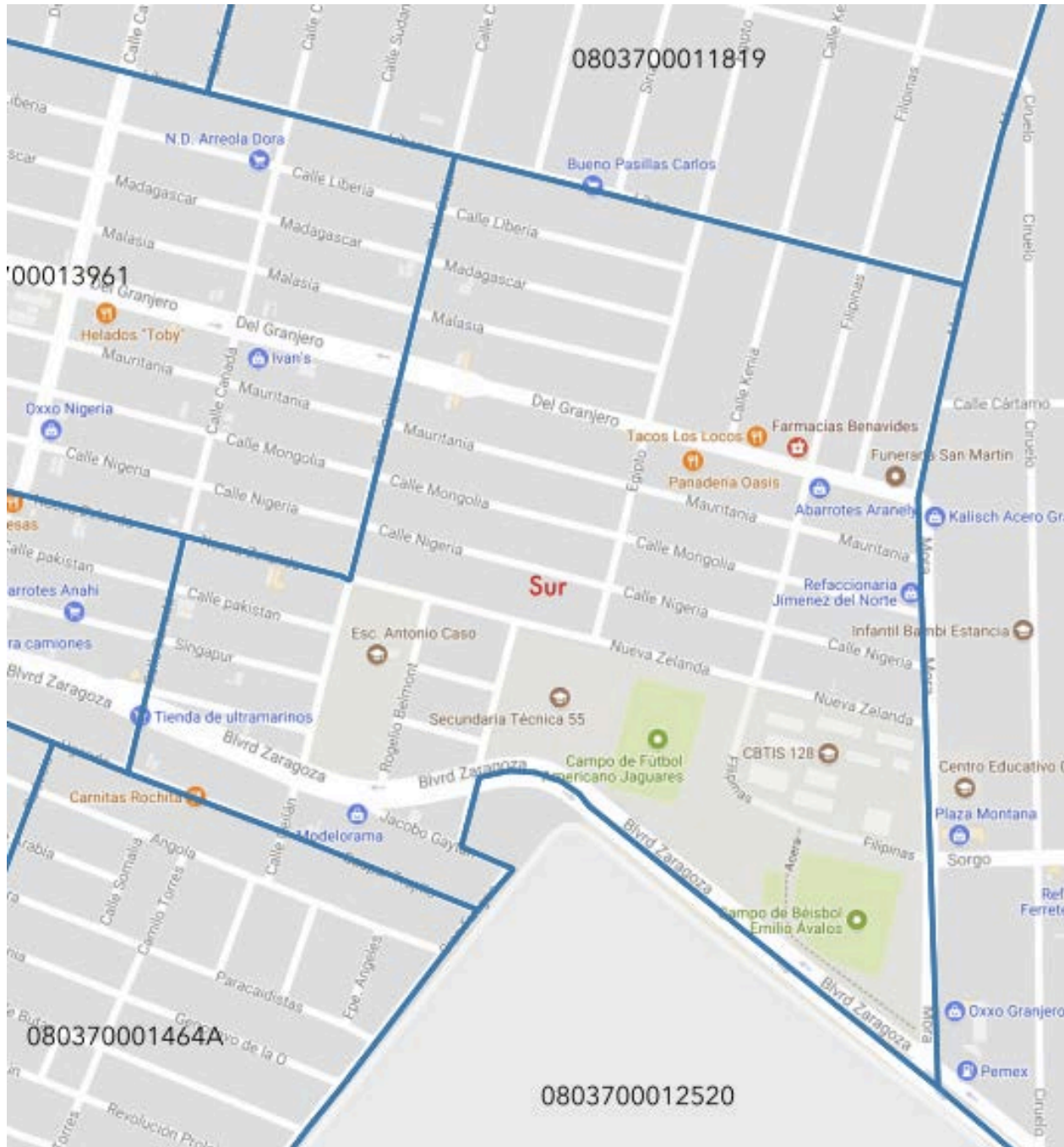
**PLAZA: CD. JUÁREZ CHIHUAHUA**  
**APLICACIÓN:**

**FECHAS DE**

**AGEB: 3976 DISTRITO SEGURIDAD: SUR**

**MUESTRA: 45**

**LEVANTADAS:**



**REFERENCIA: ENSEGUIDA DE CBTIS 128**

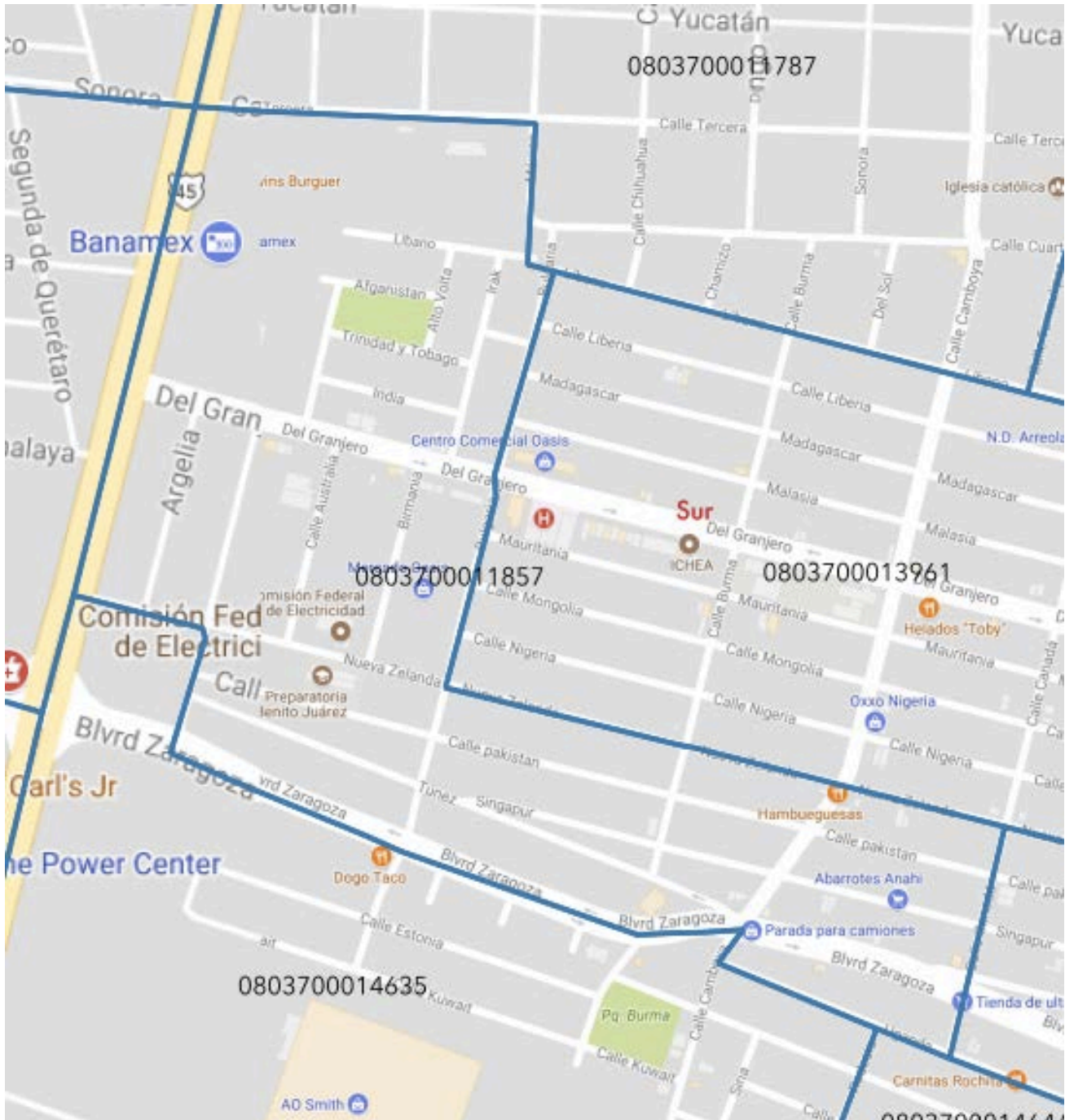
**PLAZA: CD. JUÁREZ CHIHUAHUA**  
**APLICACIÓN:**

**FECHAS DE**

**AGEB: 1857 DISTRITO SEGURIDAD: SUR**

**MUESTRA: 40**

**LEVANTADAS:**



**REFERENCIA: ENSEGUIDA DEL AGEB 3976**

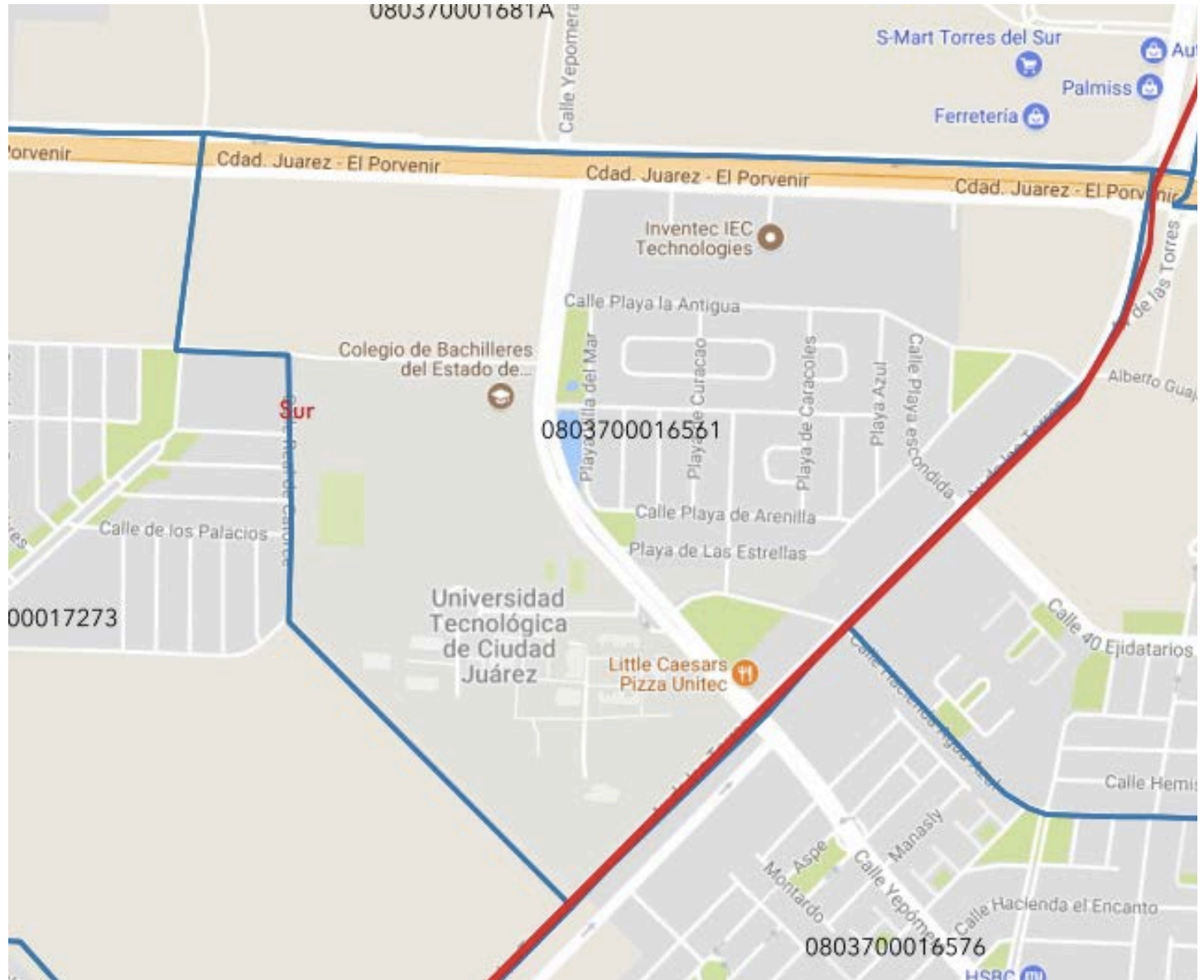
**PLAZA: CD. JUÁREZ CHIHUAHUA**  
**APLICACIÓN:**

**FECHAS DE**

**AGEB: 6561 DISTRITO SEGURIDAD: SUR**

**MUESTRA: 40**

**LEVANTADAS:**



**REFERENCIA: POR UNIVERSIDAD TECNOLÓGICA**

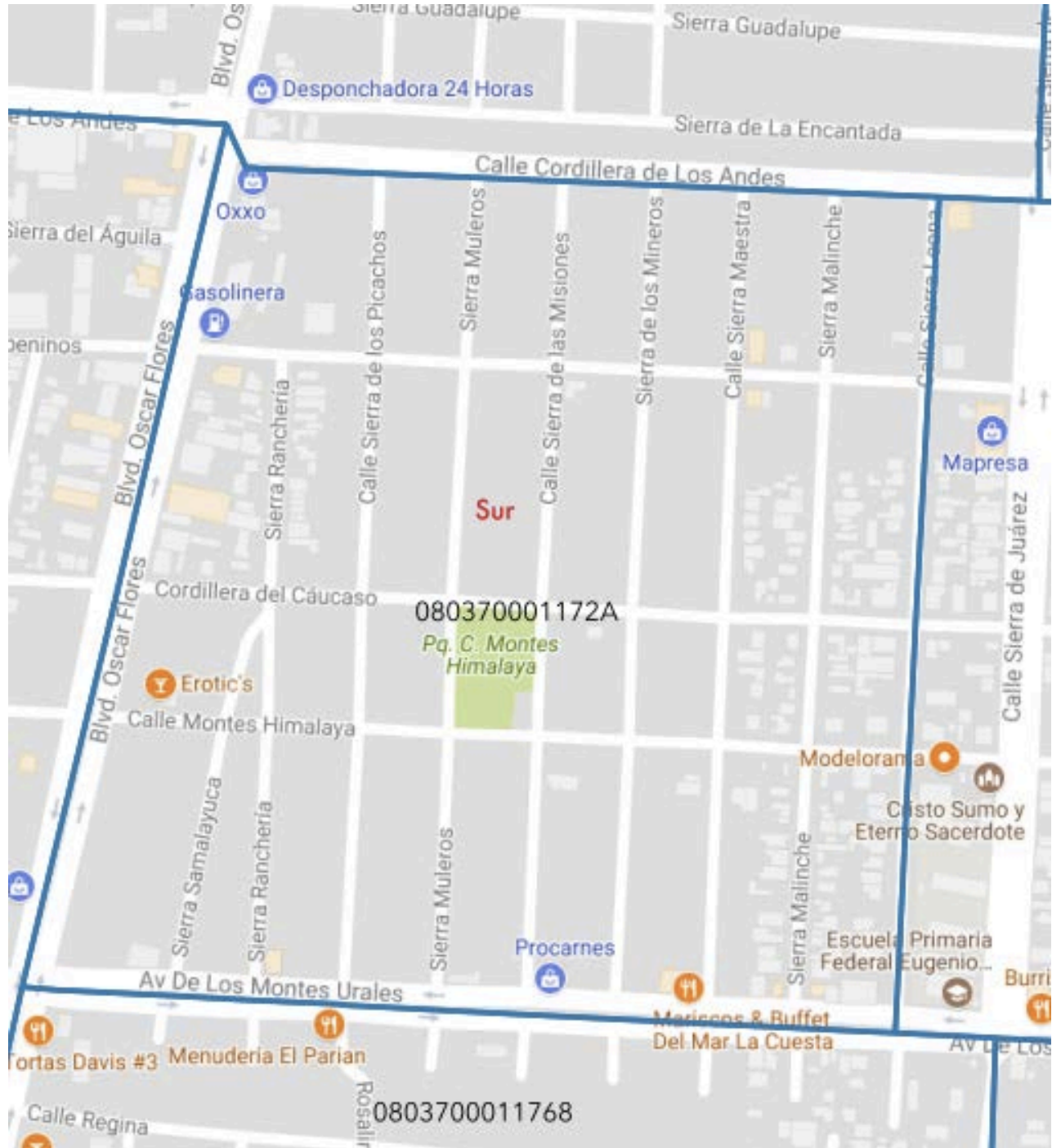
**PLAZA: CD. JUÁREZ CHIHUAHUA**  
**APLICACIÓN:**

**FECHAS DE**

**AGEB: 172A DISTRITO SEGURIDAD: SUR**

**MUESTRA: 30**

**LEVANTADAS:**



**REFERENCIA: LA CUESTA**

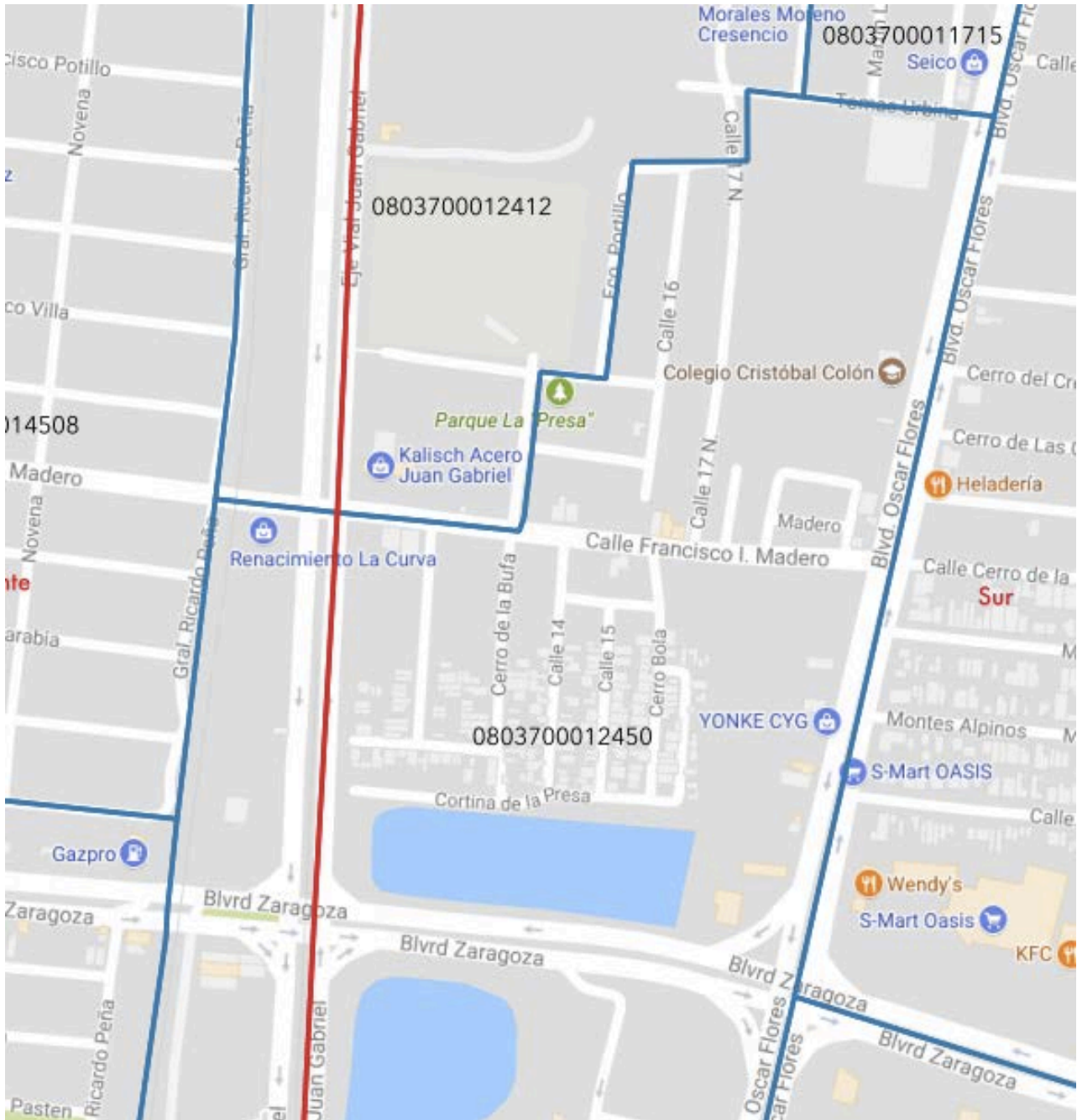
**PLAZA: CD. JUÁREZ CHIHUAHUA**  
**APLICACIÓN:**

**FECHAS DE**

**AGEB: 2450 DISTRITO SEGURIDAD: SUR**

**MUESTRA: 30**

**LEVANTADAS:**



**REFERENCIA: COL PANCHO VILLA (FRENTE A SORIANA OSCAR FLORES Y ZARAGOZA)**

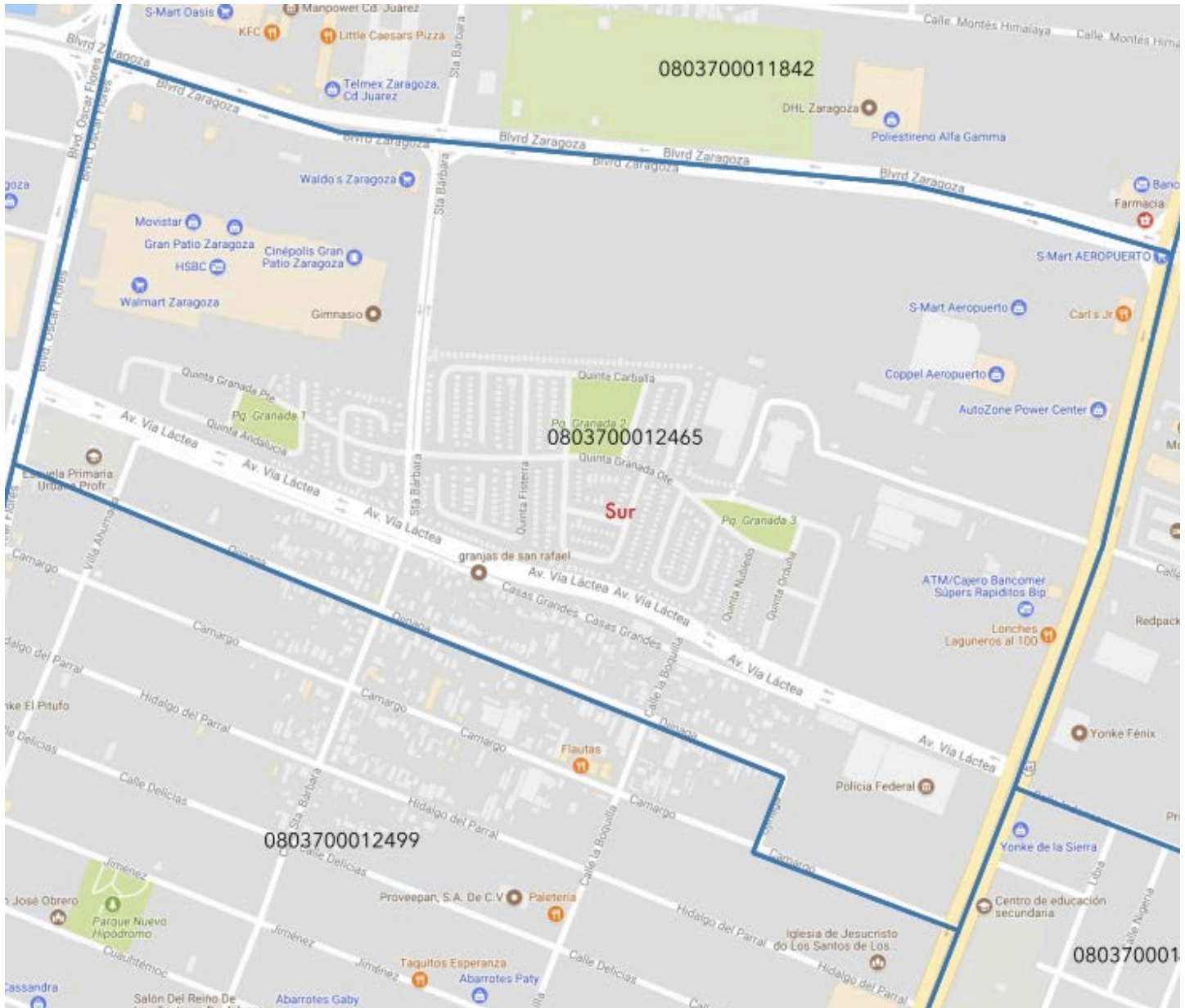
**PLAZA: CD. JUÁREZ CHIHUAHUA  
APLICACIÓN:**

**FECHAS DE**

**AGEB: 2465 DISTRITO SEGURIDAD: SUR**

**MUESTRA: 20**

**LEVANTADAS:**



**REFERENCIA: DETRÁS DE WALMART BLVD ZARAGOZA (LENTANTAR EN LAS CALLES LARGAS DE LA COL NVO HIPRODROMO YA QUE LO DEMÁS ES FRACC. CERRADO AL PARECER)**



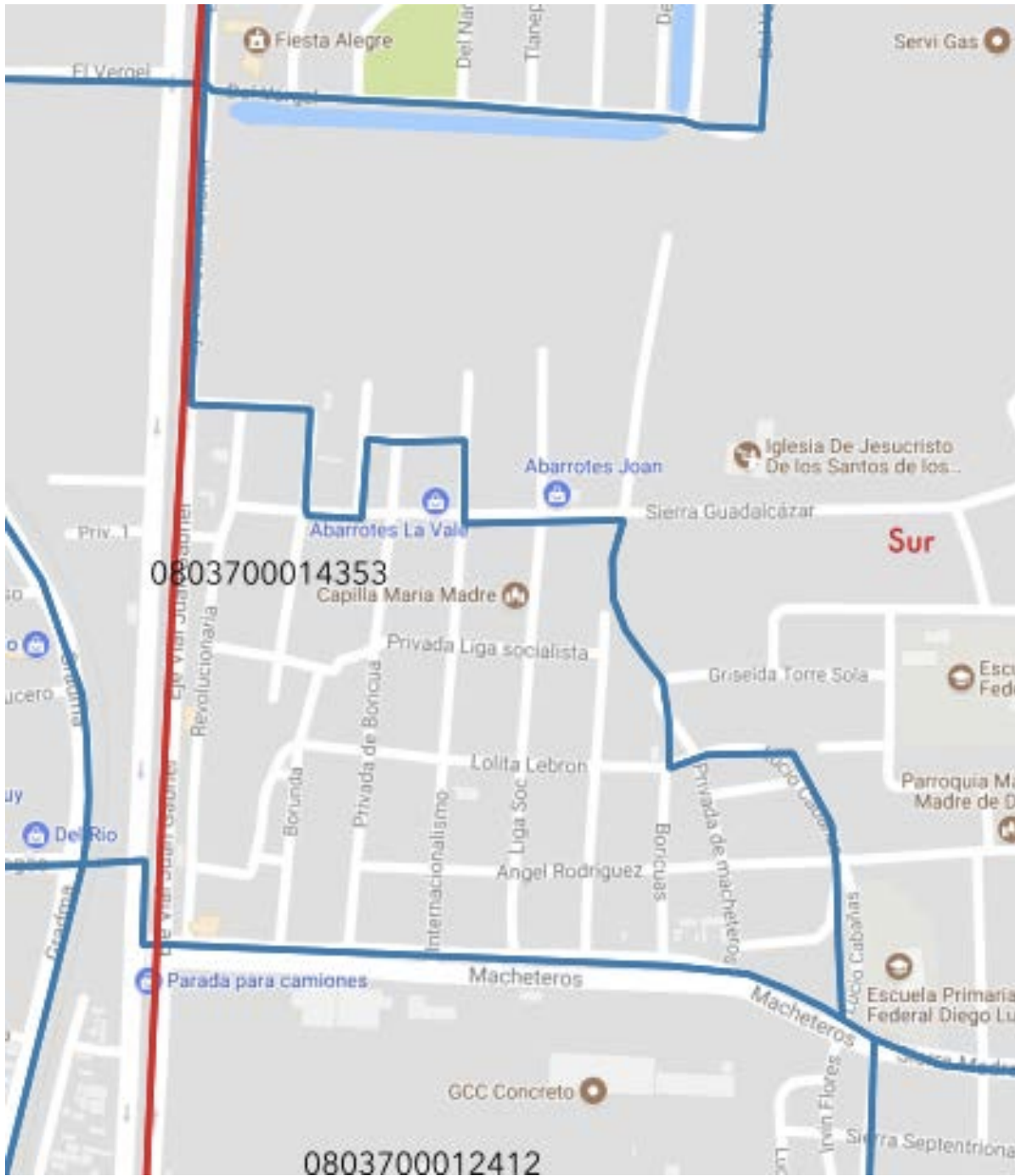
**PLAZA: CD. JUÁREZ CHIHUAHUA**  
**APLICACIÓN:**

**FECHAS DE**

**AGEB: 4353 DISTRITO SEGURIDAD: SUR**

**MUESTRA: 30**

**LEVANTADAS:**



**REFERENCIA: POR EJE VIAL JUAN GABRIEL**

## RESUMEN DE MUESTREO CD. JUÁREZ DISTRITO DE SERGURIDAD UNIVERSIDAD

DISTRIBUCION MUESTRA POR ZONAS												
DISTRITO MUESTRA	ENTIDAD	NOM_ENT	MUN	NOM_MUN	LOC	NOM_LOC	AGEB	MZA	P_18YMAS	P_18YMAS_NP_18YMAS	FDIST_MUESTRA	
UNIVERSIDAD	08	Chihuahua	037	Juárez	0001	Total AGEB urbana	0435	000	402	199	203	10
UNIVERSIDAD	08	Chihuahua	037	Juárez	0001	Total AGEB urbana	0543	000	1475	705	770	38
UNIVERSIDAD	08	Chihuahua	037	Juárez	0001	Total AGEB urbana	2732	000	1365	635	730	35
UNIVERSIDAD	08	Chihuahua	037	Juárez	0001	Total AGEB urbana	0505	000	1128	525	603	29
UNIVERSIDAD	08	Chihuahua	037	Juárez	0001	Total AGEB urbana	2770	000	2118	1028	1090	54
UNIVERSIDAD	08	Chihuahua	037	Juárez	0001	Total AGEB urbana	3478	000	1258	624	634	32
UNIVERSIDAD	08	Chihuahua	037	Juárez	0001	Total AGEB urbana	4654	000	1614	753	861	41

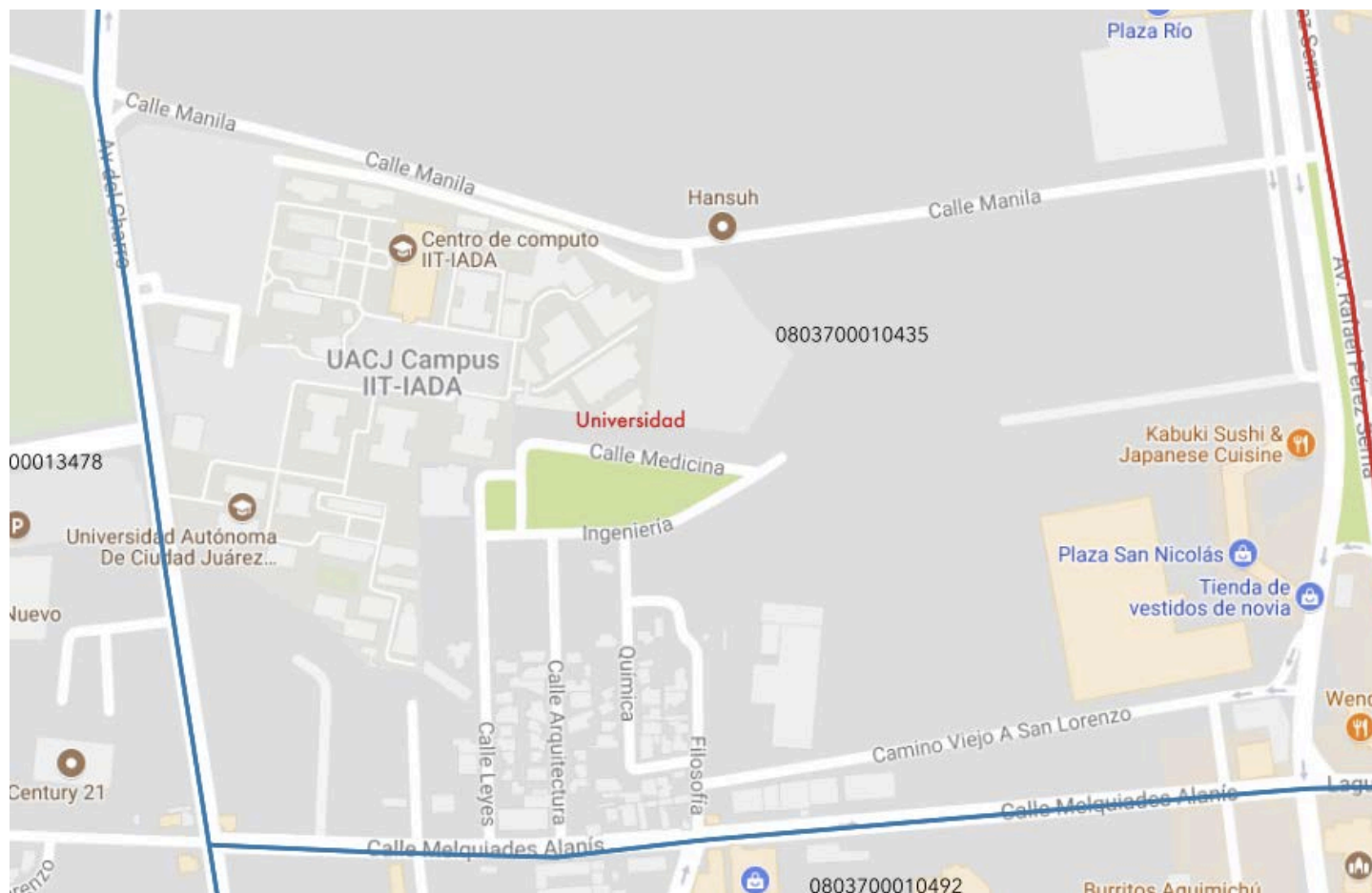
**PLAZA: CD. JUÁREZ CHIHUAHUA**  
**APLICACIÓN:**

**FECHAS DE**

**AGEB: 0435 DISTRITO SEGURIDAD: UNIVERSIDAD**

**MUESTRA: 10**

**LEVANTADAS:**



**REFERENCIA: ENSEGUIDA DEL INSTITUTO DE INGENIERIA Y ARQUITECTURA  
DE LA UACJ**



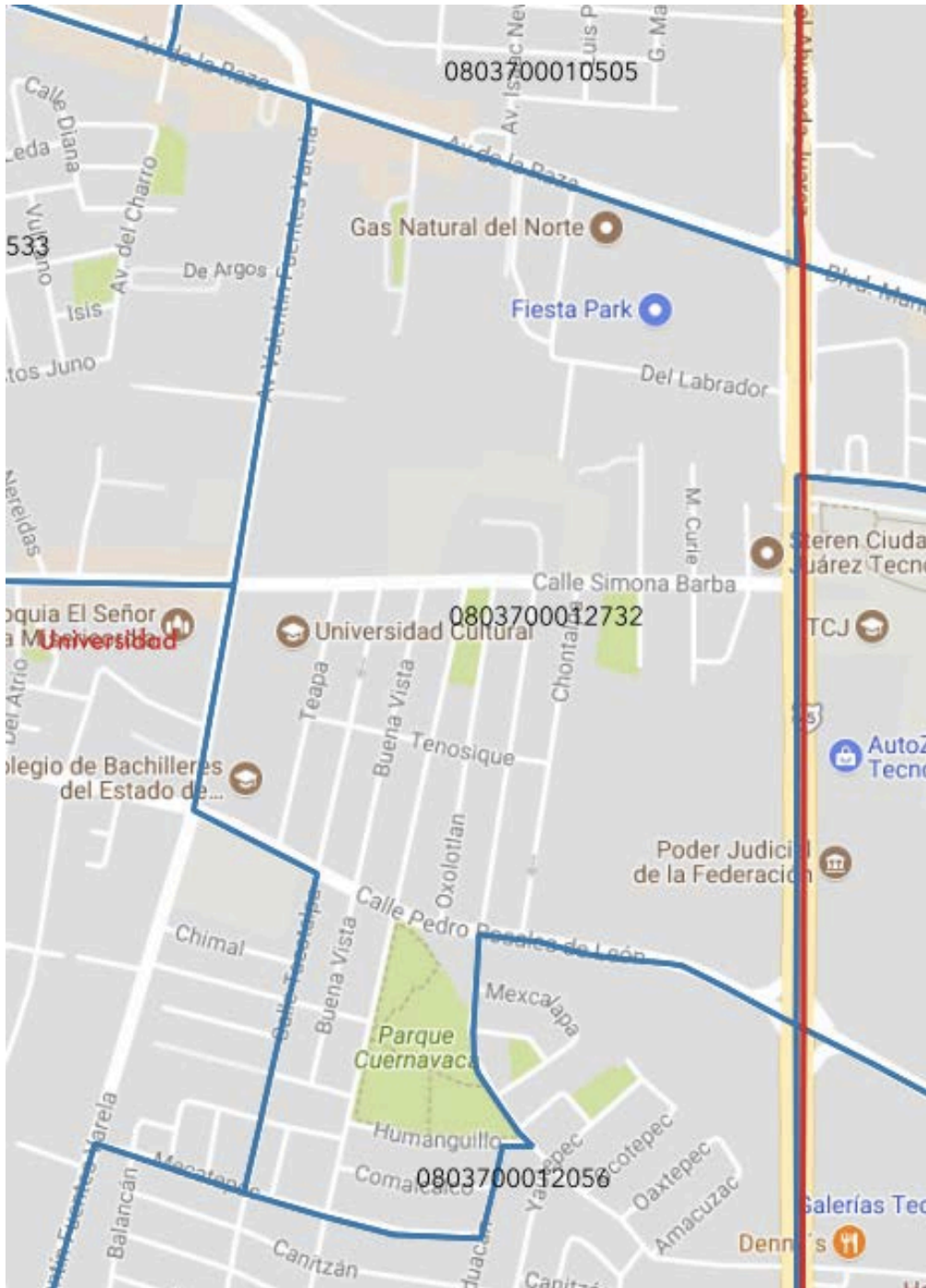
**PLAZA: CD. JUÁREZ CHIHUAHUA**  
**APLICACIÓN:**

**FECHAS DE**

**AGEB: 2041 DISTRITO SEGURIDAD: UNIVERSIDAD**

**MUESTRA: 40**

**LEVANTADAS:**



**REFERENCIA: ATRÁS DE GAS NATURAL**

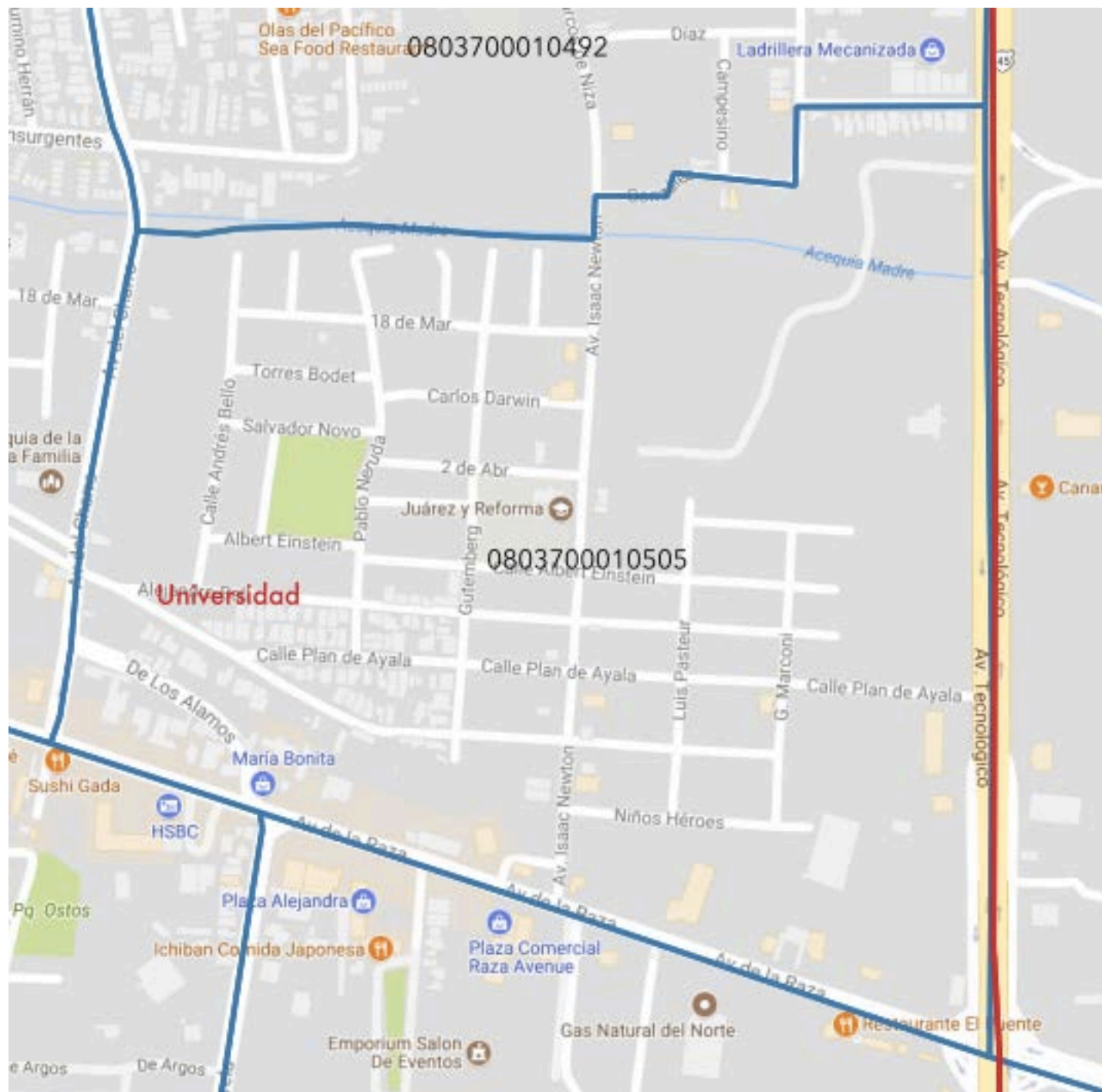
**PLAZA: CD. JUÁREZ CHIHUAHUA**  
**APLICACIÓN:**

**FECHAS DE**

**AGEB: 0505 DISTRITO SEGURIDAD: UNIVERSIDAD**

**MUESTRA: 30**

**LEVANTADAS:**



**REFERENCIA: COLONIA EL FUTURO (FRENTE A GAS NATURAL).**

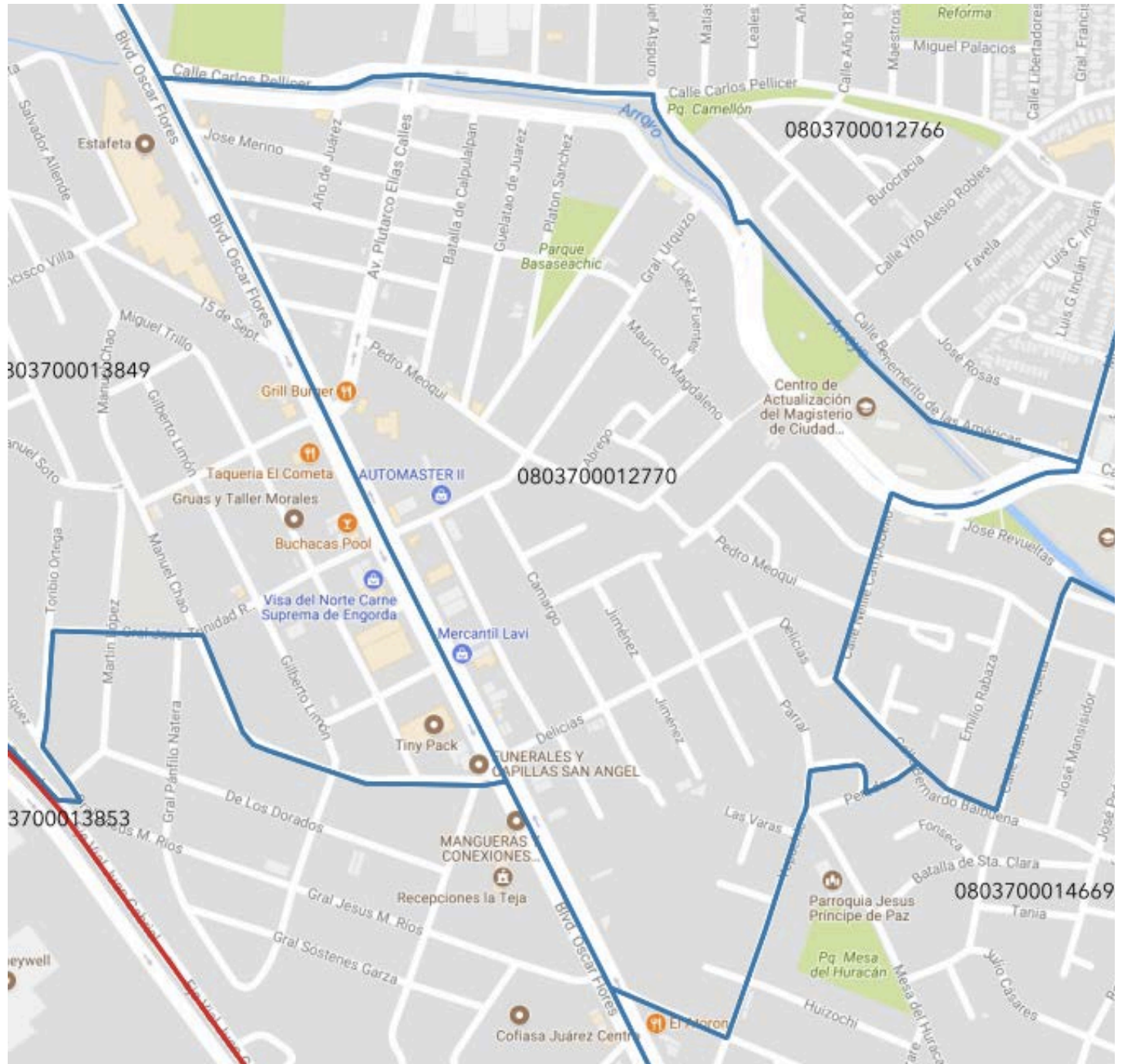
**PLAZA: CD. JUÁREZ CHIHUAHUA**  
**APLICACIÓN:**

**FECHAS DE**

**AGEB: 2770 DISTRITO SEGURIDAD: UNIVERSIDAD**

**MUESTRA: 54**

**LEVANTADAS:**



**REFERENCIA:**

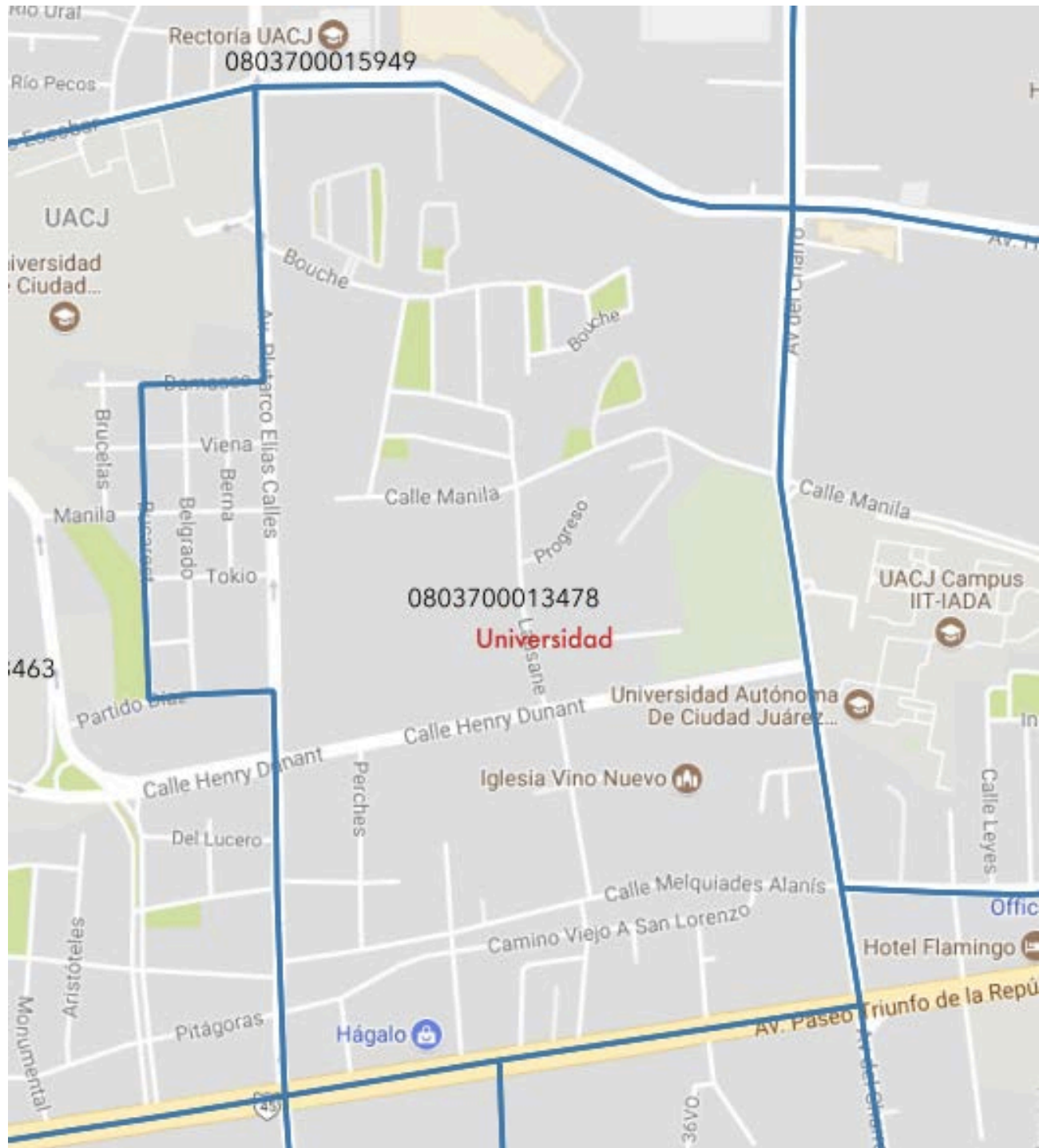
**PLAZA: CD. JUÁREZ CHIHUAHUA**  
**APLICACIÓN:**

**FECHAS DE**

**AGEB: 3478 DISTRITO SEGURIDAD: UNIVERSIDAD**

**MUESTRA: 30**

**LEVANTADAS:**



**REFERENCIA:**



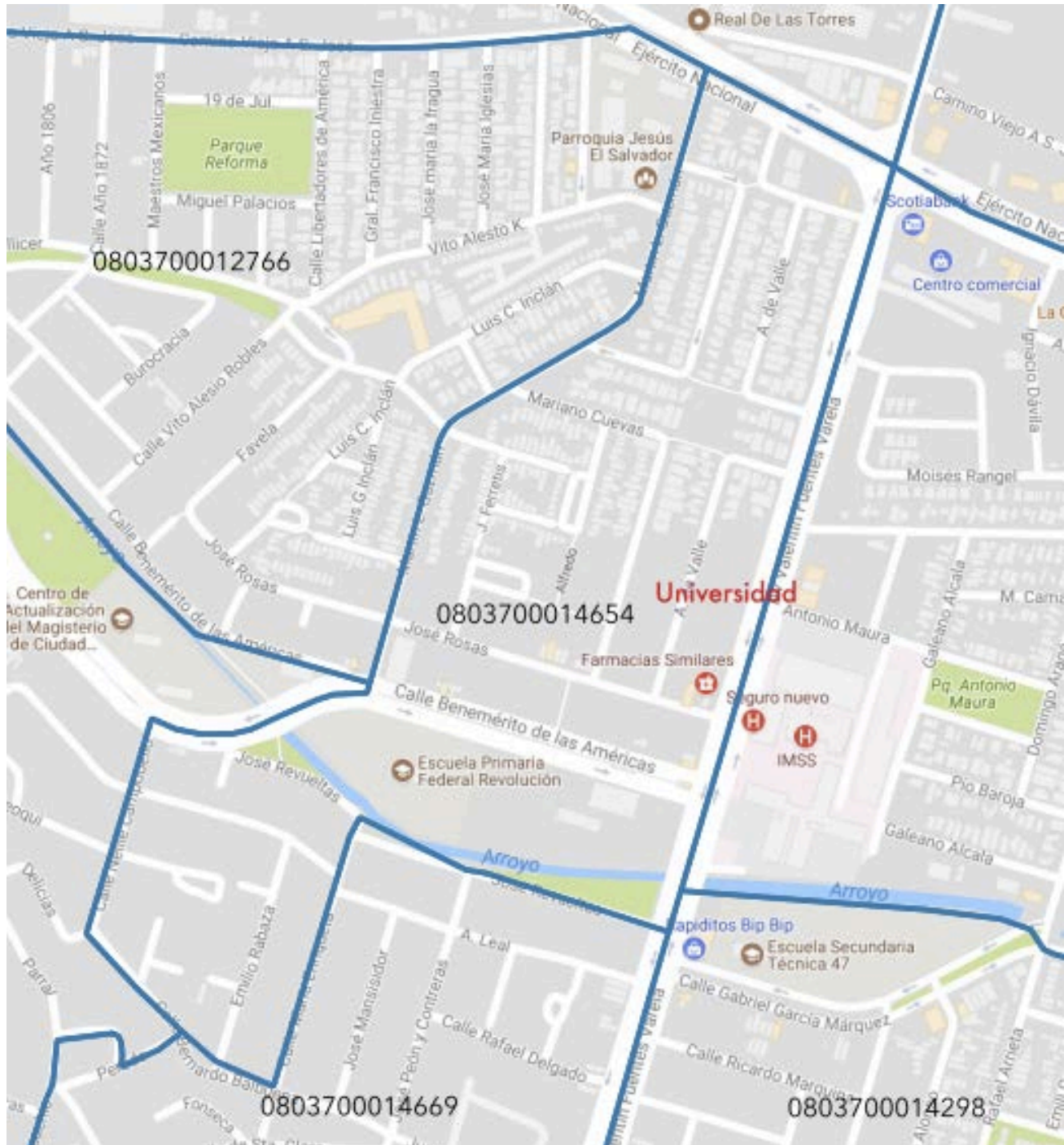
**PLAZA: CD. JUÁREZ CHIHUAHUA**  
**APLICACIÓN:**

**FECHAS DE**

**AGEB: 4654 DISTRITO SEGURIDAD: UNIVERSIDAD**

**MUESTRA: 40**

**LEVANTADAS:**



**REFERENCIA: FRENTE A IMSS 35 EN INF. CASAS GRANDES**

## RESUMEN DE MUESTREO CD. JUÁREZ DISTRITO DE SERGURIDAD VALLE

DISTRITO MUESTRA	ENTIDAD	NOM_ENT	MUN	NOM_MUN	LOC	NOM_LOC	AGEB	MZA	P_18YMAS	P_18YMAS_f	P_18YMAS_f	DIST_MUESTRA
VALLE	08	Chihuahua	037	Juárez	0001	Total AGEB urbana	4940	000	2051	1014	1037	95
VALLE	08	Chihuahua	037	Juárez	0001	Total AGEB urbana	4974	000	1314	643	671	61
VALLE	08	Chihuahua	037	Juárez	0001	Total AGEB urbana	5915	000	741	367	374	34
VALLE	08	Chihuahua	037	Juárez	0001	Total AGEB urbana	6237	000	2902	1397	1505	134
VALLE	08	Chihuahua	037	Juárez	0001	Total AGEB urbana	6379	000	529	246	283	24
VALLE	08	Chihuahua	037	Juárez	0001	Total AGEB urbana	6580	000	1439	719	720	67
VALLE	08	Chihuahua	037	Juárez	0001	Total AGEB urbana	6608	000	851	406	445	39
VALLE	08	Chihuahua	037	Juárez	0001	Total AGEB urbana	6665	000	1856	925	931	86
VALLE	08	Chihuahua	037	Juárez	0001	Total AGEB urbana	674A	000	1056	535	521	49
VALLE	08	Chihuahua	037	Juárez	0001	Total AGEB urbana	6788	000	3895	1924	1971	180
VALLE	08	Chihuahua	037	Juárez	0001	Total AGEB urbana	731A	000	1613	817	796	75
VALLE	08	Chihuahua	037	Juárez	0001	Total AGEB urbana	770A	000	2473	1253	1220	114
VALLE	08	Chihuahua	037	Juárez	0001	Total AGEB urbana	7786	000	1300	642	658	60
VALLE	08	Chihuahua	037	Juárez	0001	Total AGEB urbana	7818	000	3193	1623	1570	148
VALLE	08	Chihuahua	037	Juárez	0001	Total AGEB urbana	7983	000	1808	897	911	84
VALLE	08	Chihuahua	037	Juárez	0001	Total AGEB urbana	7998	000	1891	940	951	88
VALLE	08	Chihuahua	037	Juárez	0001	Total AGEB urbana	8017	000	1709	843	866	79
VALLE	08	Chihuahua	037	Juárez	0001	Total AGEB urbana	8036	000	592	300	292	27
<b>TOTAL</b>									<b>31213</b>			<b>1445</b>

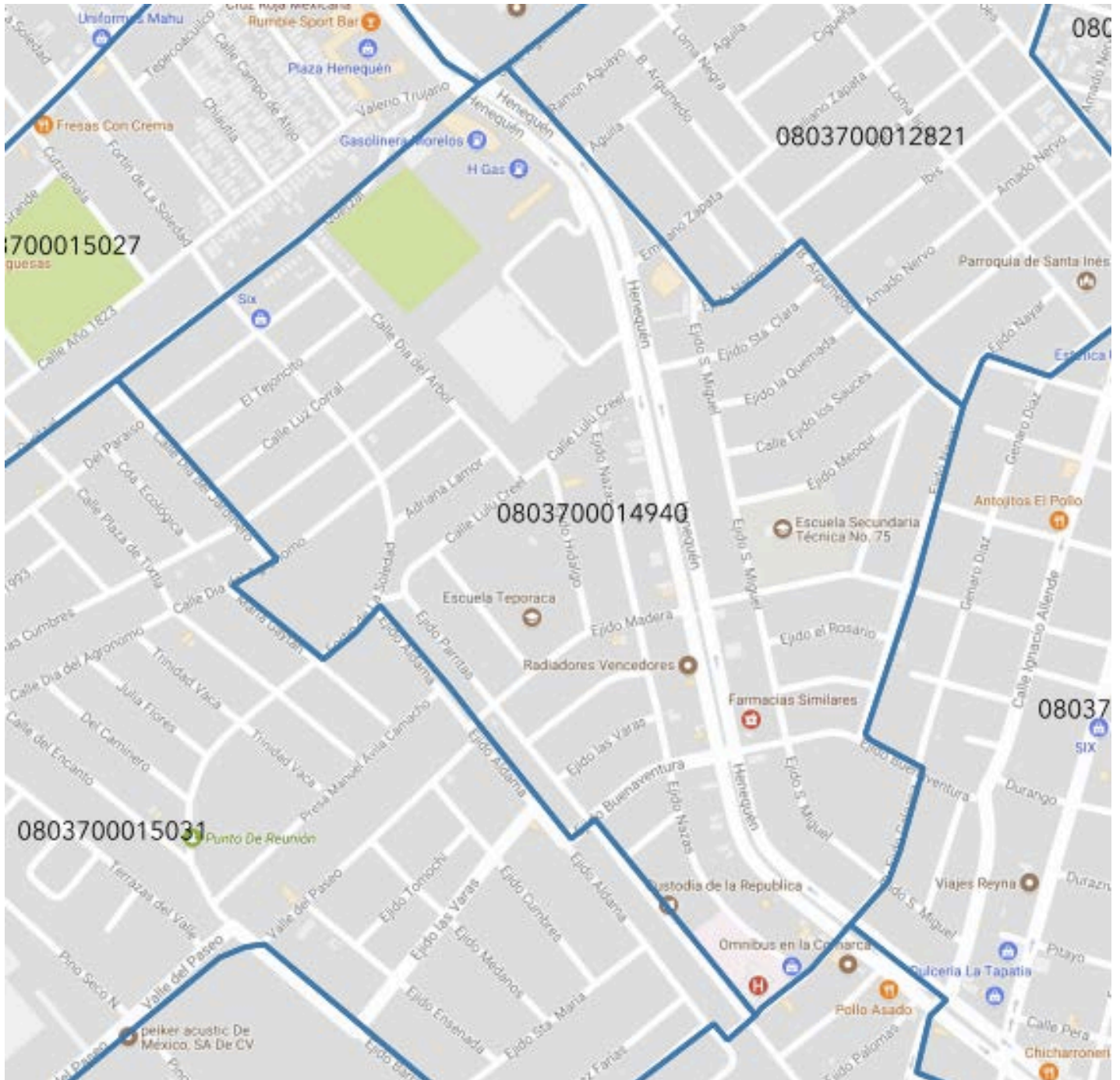
**PLAZA: CD. JUÁREZ CHIHUAHUA**  
**APLICACIÓN:**

**FECHAS DE**

**AGEB: 4940 DISTRITO SEGURIDAD: VALLE**

**MUESTRA: 95**

**LEVANTADAS:**



**REFERENCIA: COLONIA TERRENOS NACIONALES (VALDEZ)**





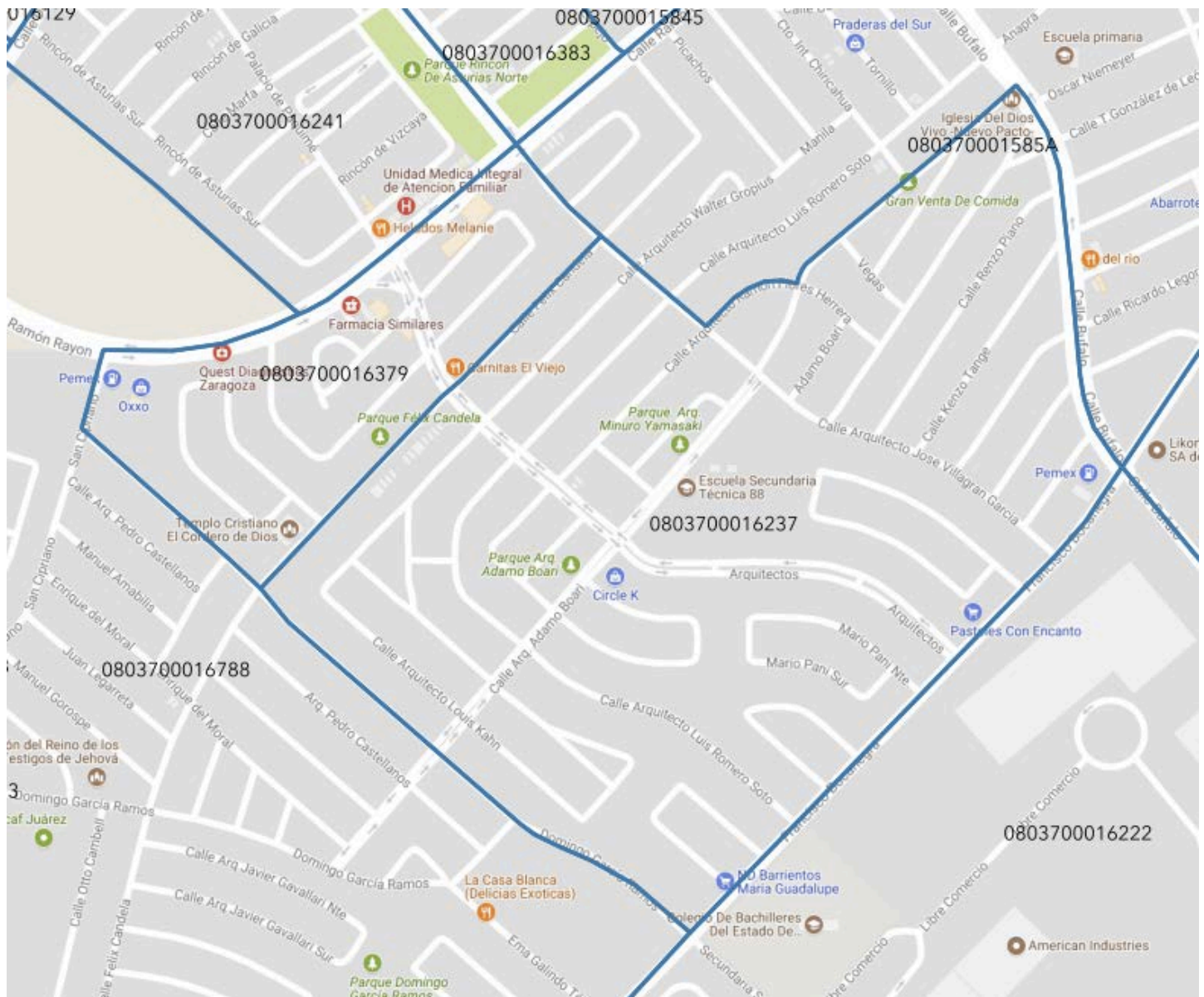
**PLAZA: CD. JUÁREZ CHIHUAHUA**  
**APLICACIÓN:**

**FECHAS DE**

**AGEB: 6237 DISTRITO SEGURIDAD: VALLE**

**MUESTRA: 134**

**LEVANTADAS:**



**REFERENCIA: COLONIA HORIZONTES DEL SUR**

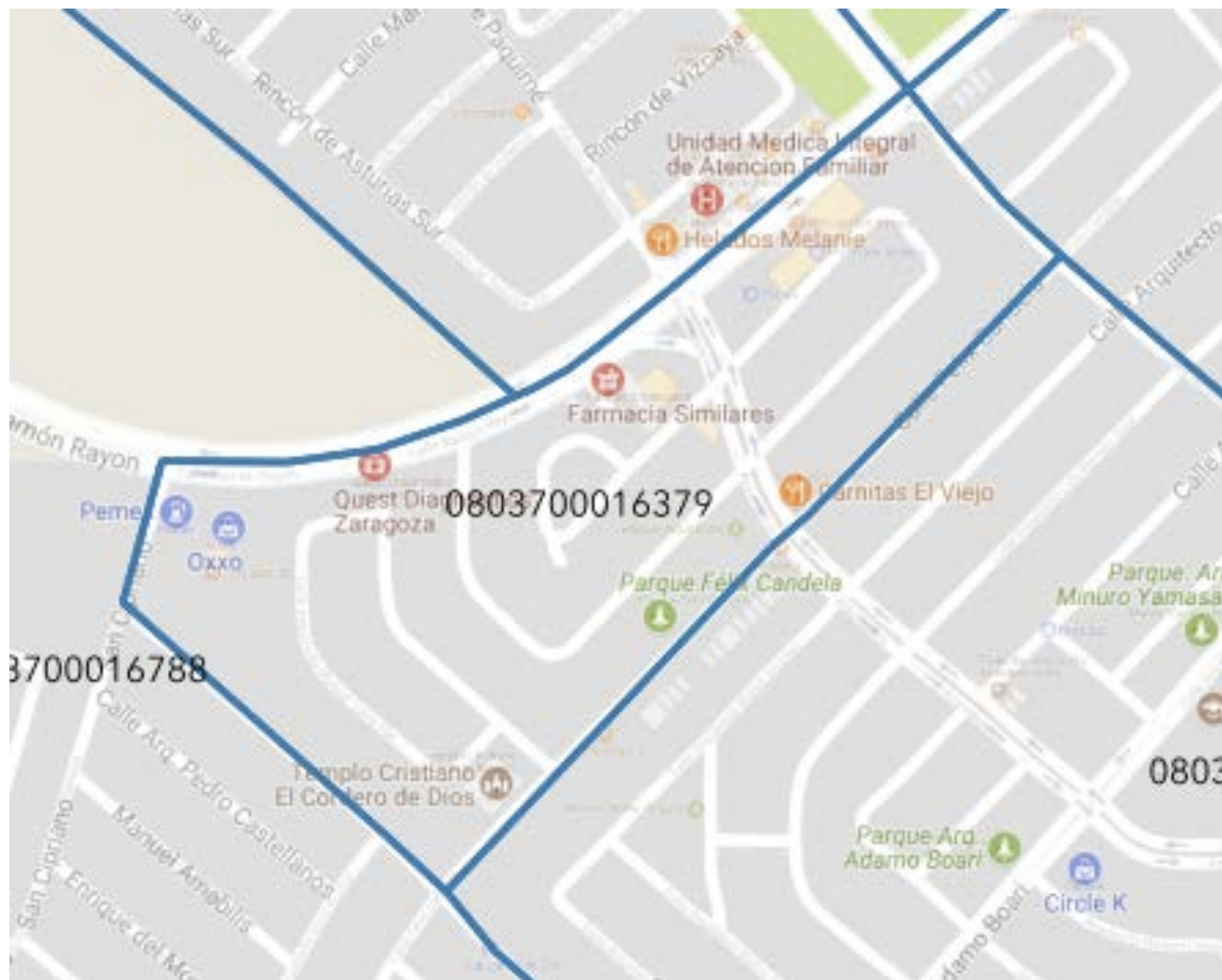
**PLAZA: CD. JUÁREZ CHIHUAHUA**  
**APLICACIÓN:**

**FECHAS DE**

**AGEB: 6379 DISTRITO SEGURIDAD: VALLE**

**MUESTRA: 24**

**LEVANTADAS:**



**COLONIA HORIZONTES DEL SUR**







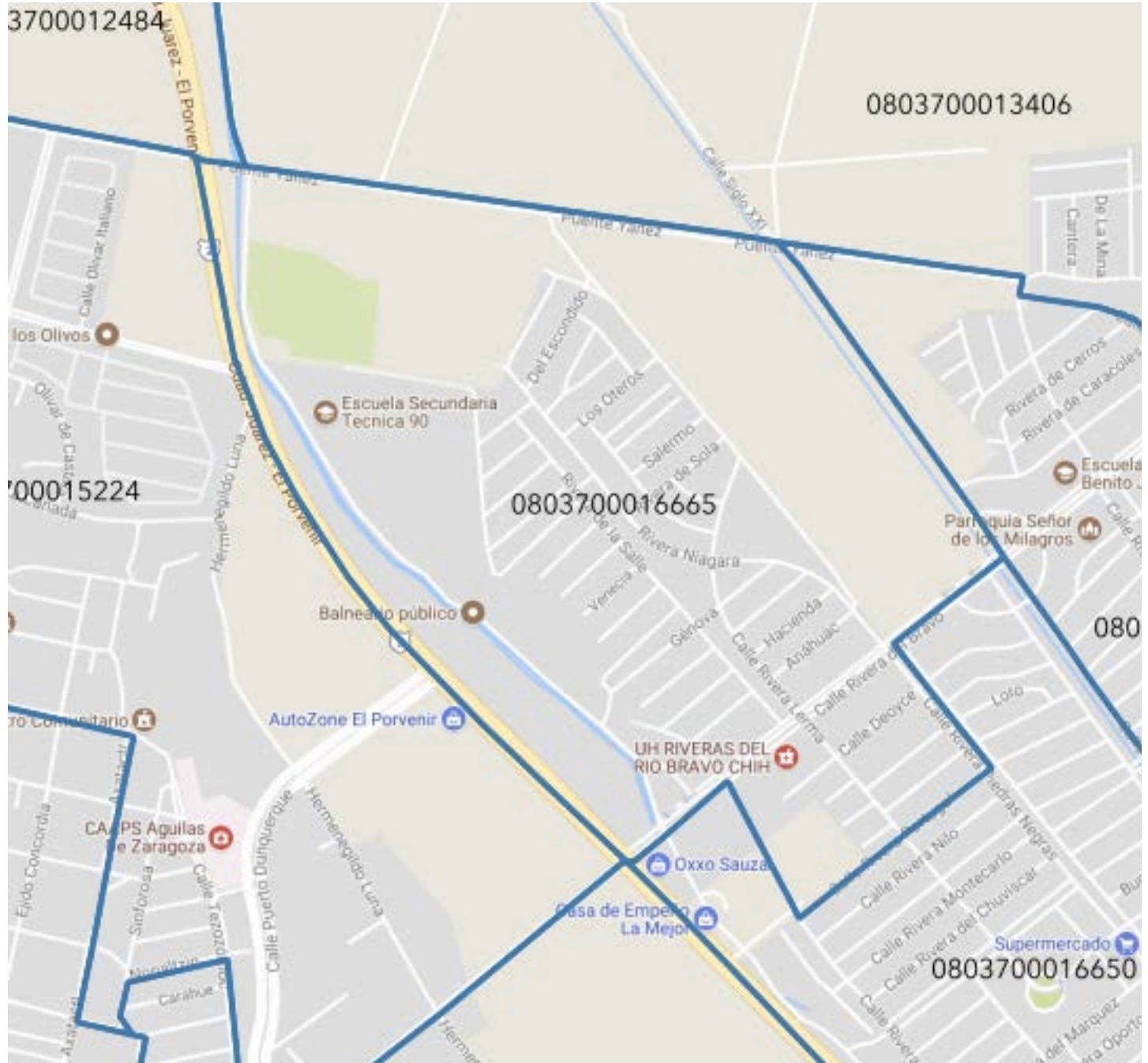
**PLAZA: CD. JUÁREZ CHIHUAHUA  
APLICACIÓN:**

**FECHAS DE**

**AGEB: 6665 DISTRITO SEGURIDAD: VALLE**

**MUESTRA: 86**

**LEVANTADAS:**



**REFERECIA: COLONIA RIVERAS DEL BRAVO**

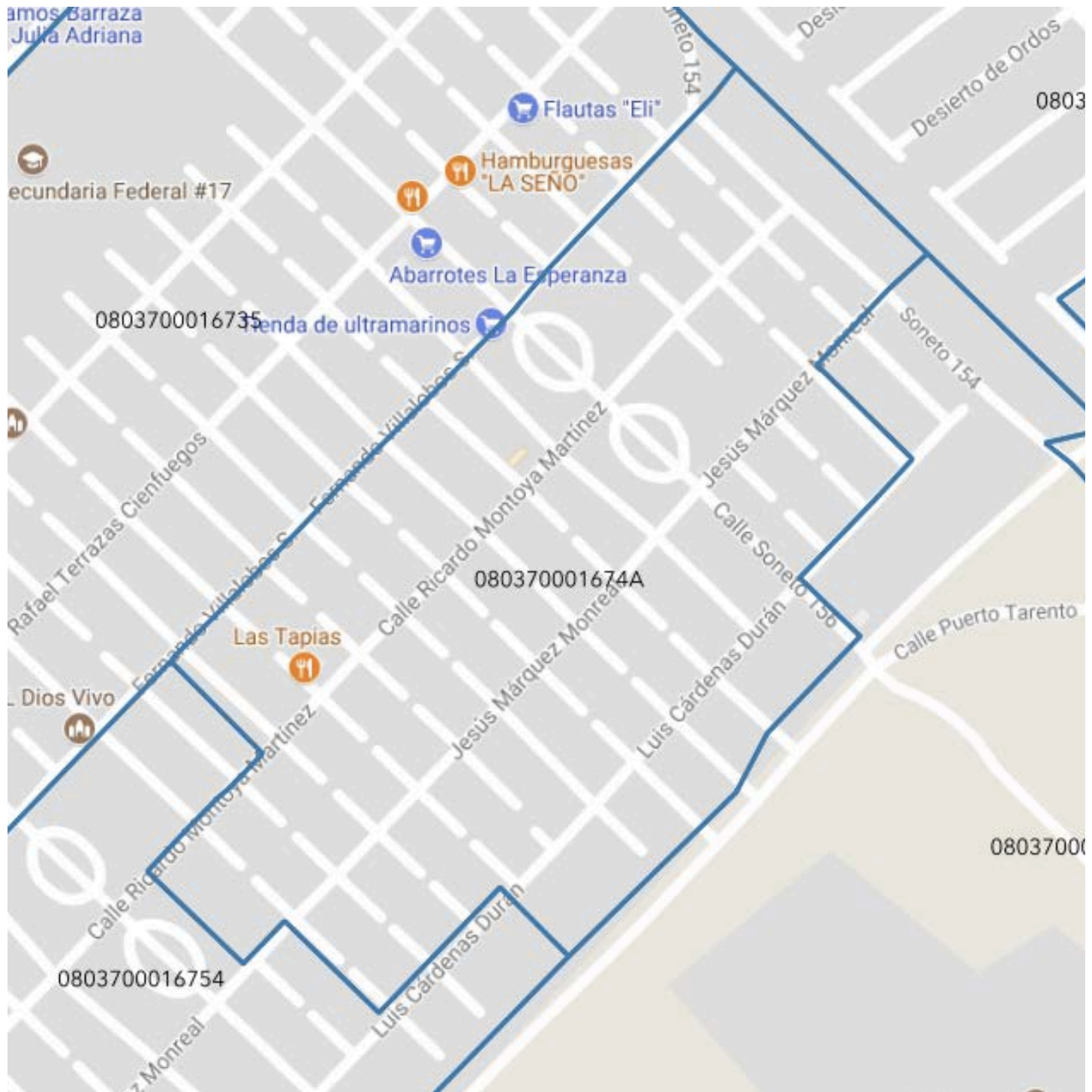
**PLAZA: CD. JUÁREZ CHIHUAHUA  
APLICACIÓN:**

**FECHAS DE**

**AGEB: 674A DISTRITO SEGURIDAD: VALLE**

**MUESTRA: 50**

**LEVANTADAS:**



**REFERENCIA: POR COLONIA OLIVIA ESPINOZA (RUMBO TALAMÁS  
CAMANDARI)**

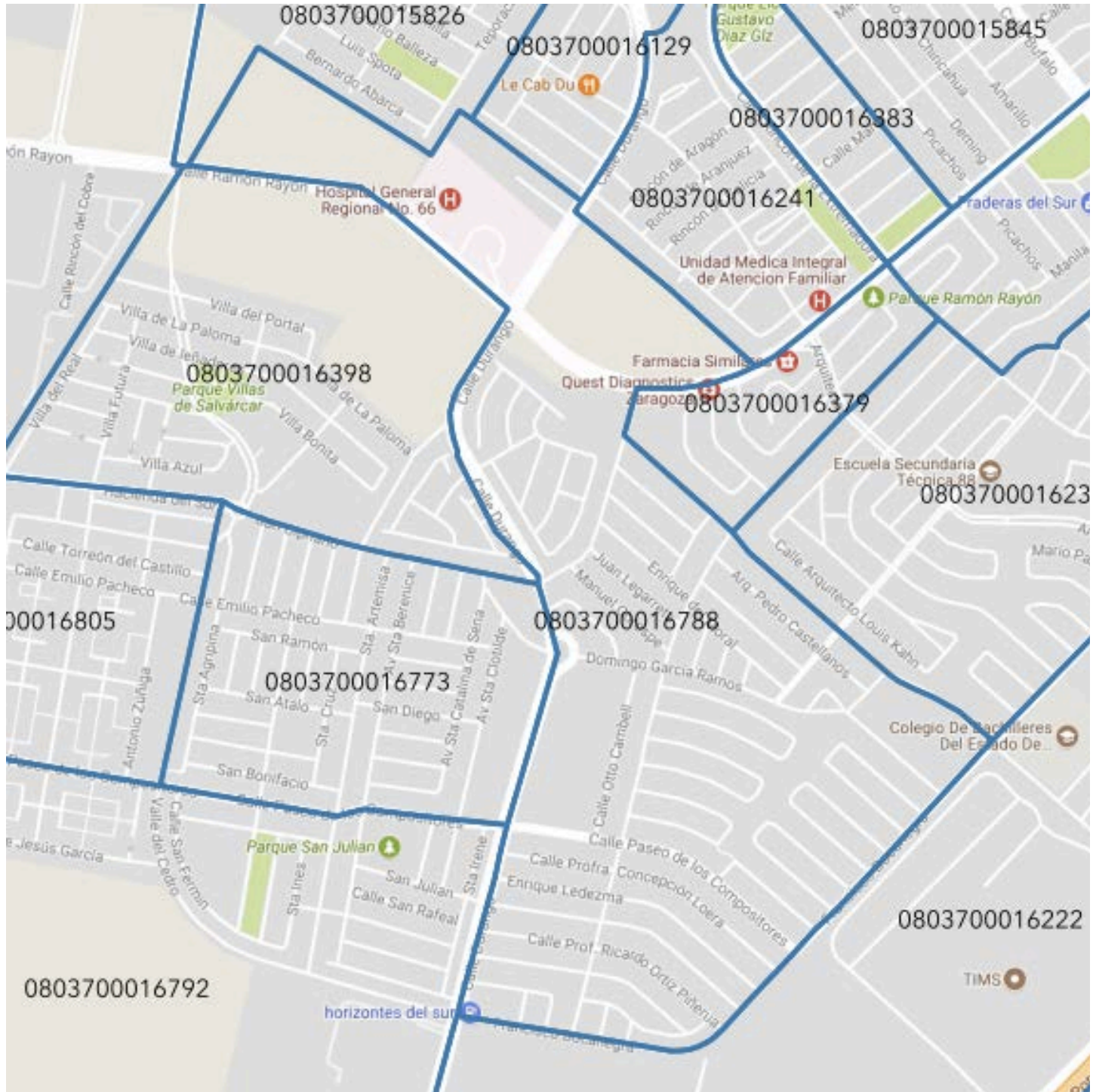
**PLAZA: CD. JUÁREZ CHIHUAHUA**  
**APLICACIÓN:**

**FECHAS DE**

**AGEB: 6788 DISTRITO SEGURIDAD: VALLE**

**MUESTRA: 180**

**LEVANTADAS:**





**REFERENCIA: POR TALAMÁS CAMANDARI (RUMBO URBI VILLA)**

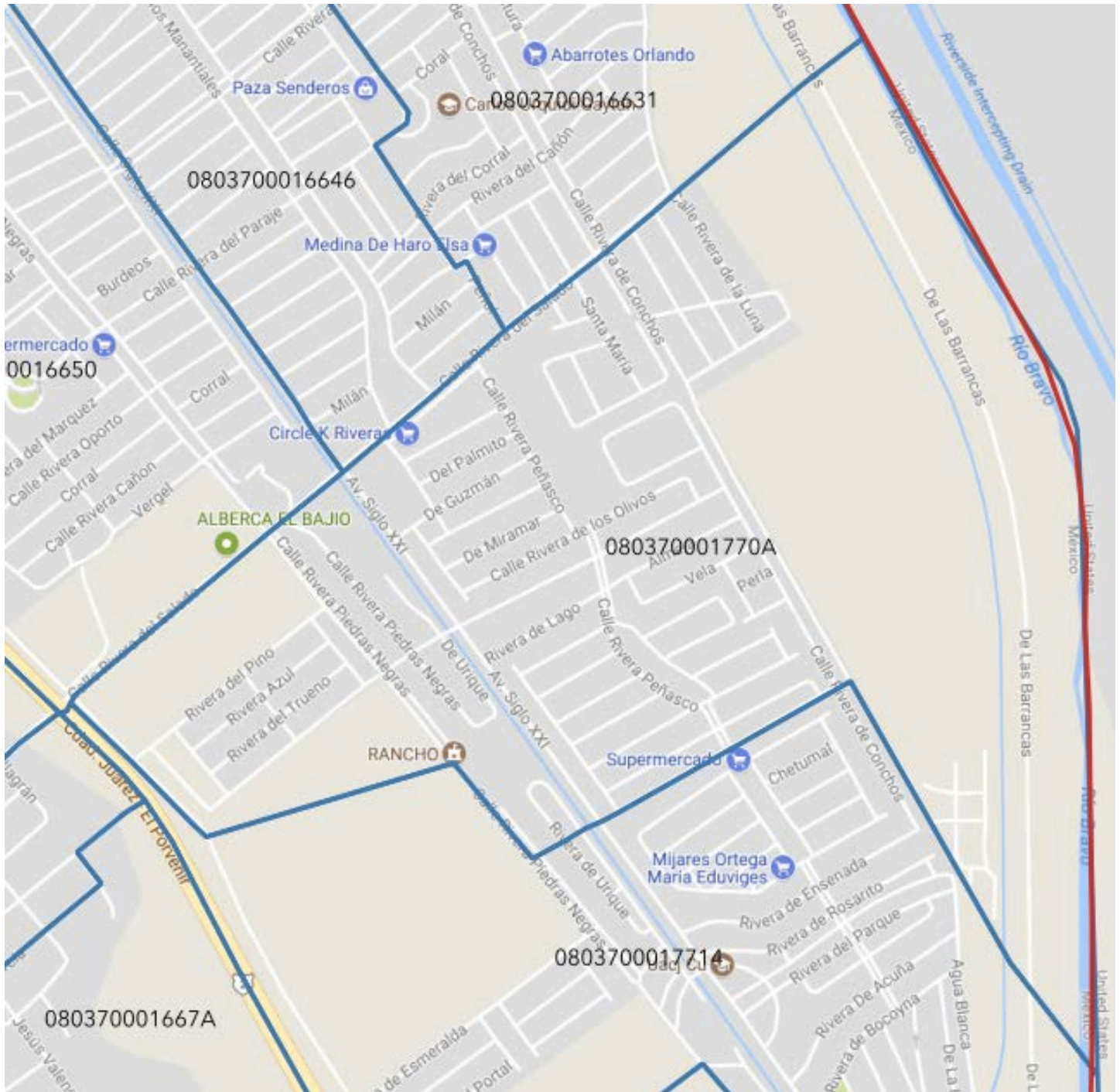
**PLAZA: CD. JUÁREZ CHIHUAHUA**  
**APLICACIÓN:**

**FECHAS DE**

**AGEB: 770A DISTRITO SEGURIDAD: VALLE**

**MUESTRA: 114**

**LEVANTADAS:**



**REFERECIA: RIVERAS DEL BRAVO**

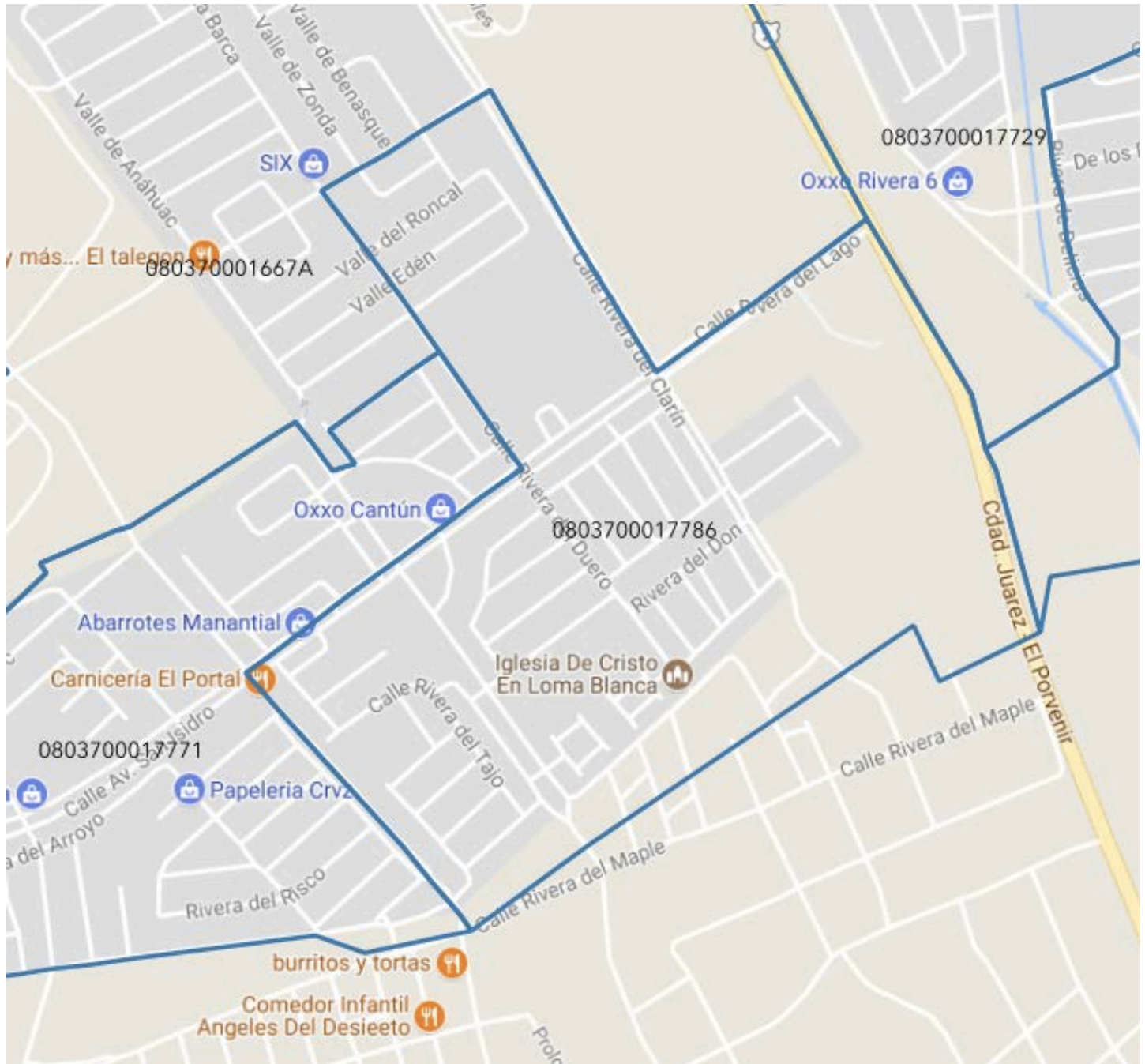
**PLAZA: CD. JUÁREZ CHIHUAHUA**  
**APLICACIÓN:**

**FECHAS DE**

**AGEB: 7786 DISTRITO SEGURIDAD: VALLE**

**MUESTRA: 60**

**LEVANTADAS:**



**REFERECIA: RIVERAS DEL BRAVO (ETAPA 9 DE LADO DEL SAUZAL)**

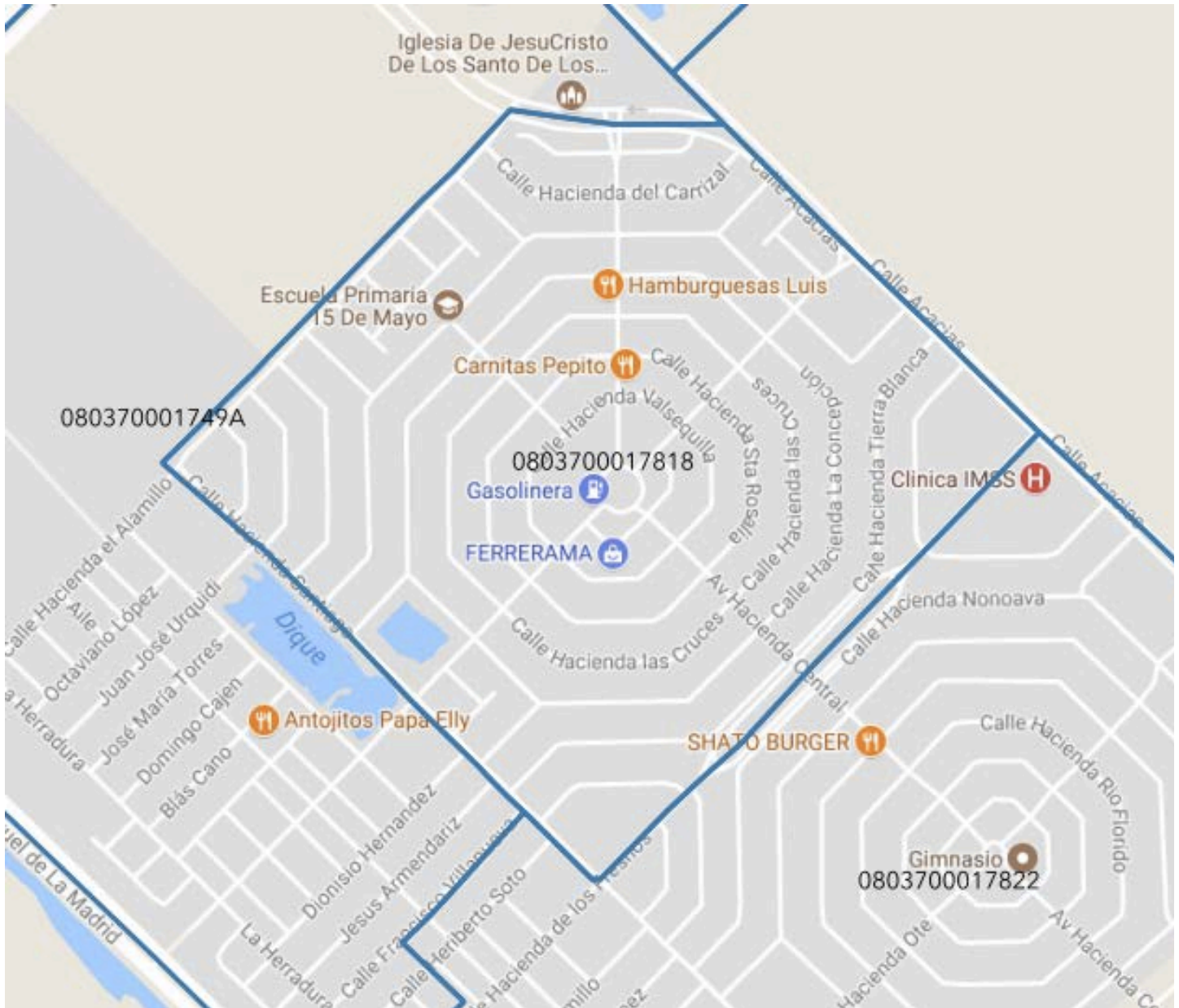
**PLAZA: CD. JUÁREZ CHIHUAHUA**  
**APLICACIÓN:**

**FECHAS DE**

**AGEB: 7818 DISTRITO SEGURIDAD: VALLE**

**MUESTRA: 150**

**LEVANTADAS:**



**REFERENCIA: LAS HACIENDAS**



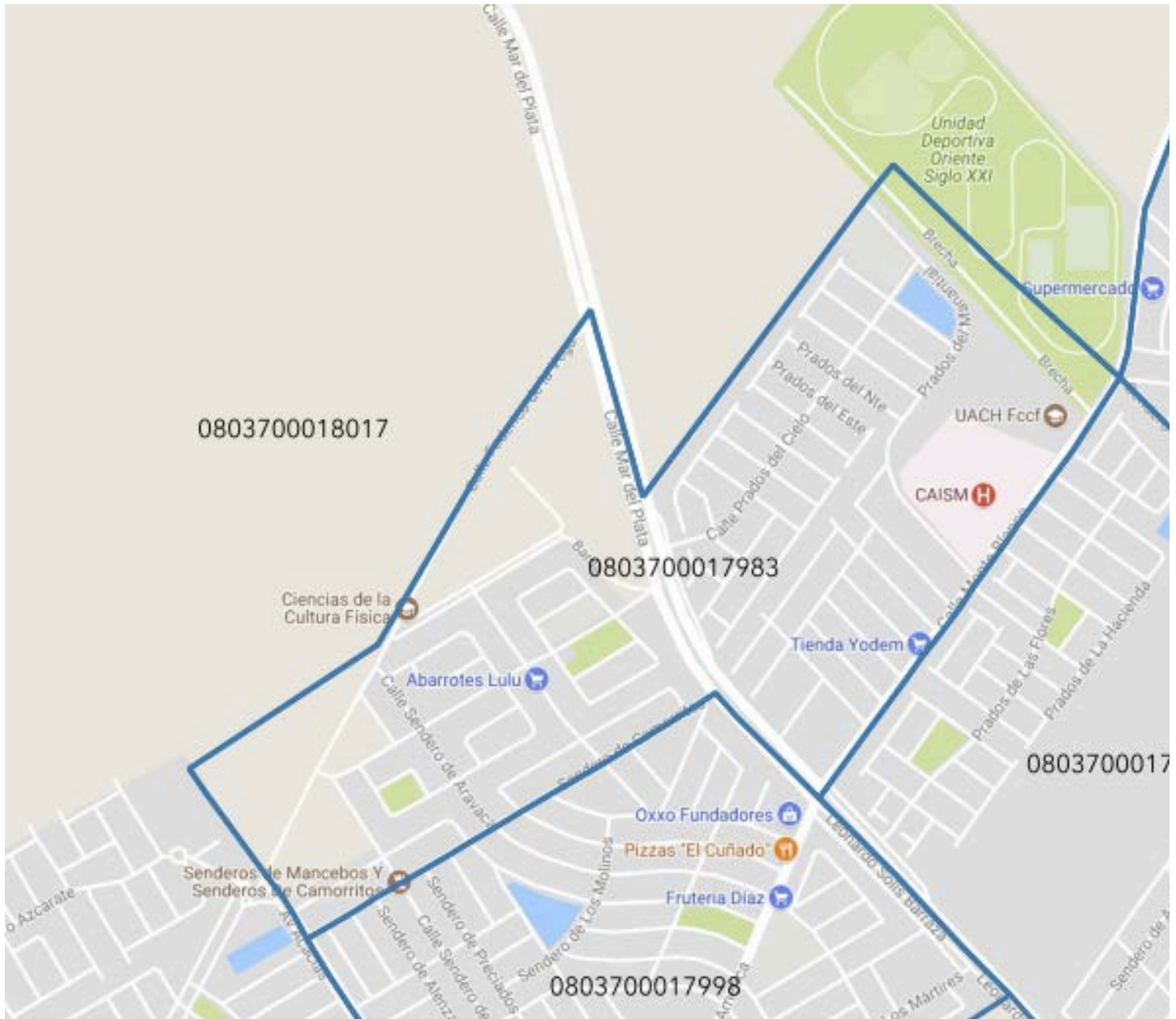
**PLAZA: CD. JUÁREZ CHIHUAHUA**  
**APLICACIÓN:**

**FECHAS DE**

**AGEB: 7983 DISTRITO SEGURIDAD: VALLE**

**MUESTRA: 84**

**LEVANTADAS:**



**REFERENCIA: POR UNIDAD DEPORTIVA SIGLO XXI (ÚLTIMAS COLONIAS AL SUR ORIENTE)**

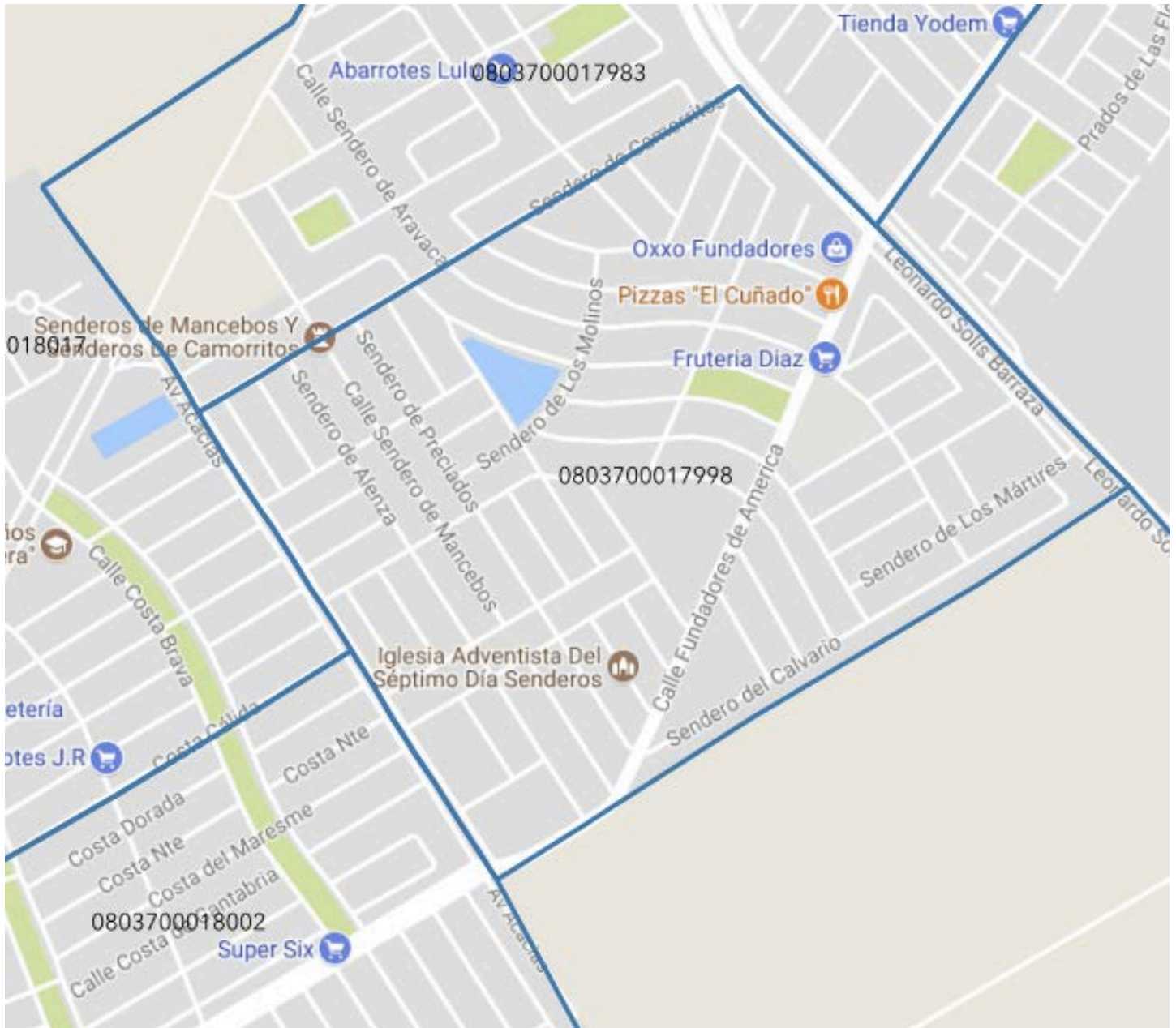
**PLAZA: CD. JUÁREZ CHIHUAHUA**  
**APLICACIÓN:**

**FECHAS DE**

**AGEB: 7998 DISTRITO SEGURIDAD: VALLE**

**MUESTRA: 88**

**LEVANTADAS:**



**REFERENCIA: POR UNIDAD DEPORTIVA SIGLO XXI (ÚLTIMAS COLONIAS AL SUR ORIENTE)**

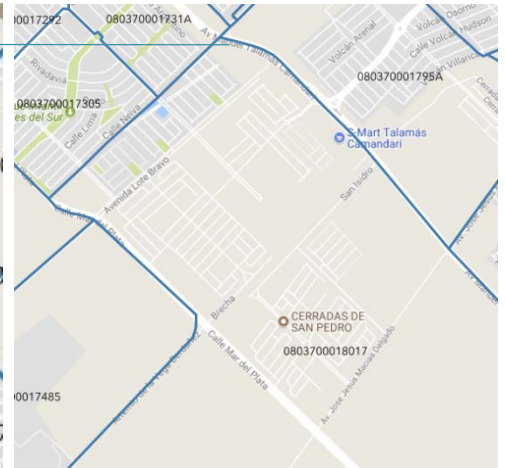
**PLAZA: CD. JUÁREZ CHIHUAHUA  
APLICACIÓN:**

**FECHAS DE**

**AGEB: 8017 DISTRITO SEGURIDAD: VALLE**

**MUESTRA: 80**

**LEVANTADAS:**



**REFERENCIA: POR UNIDAD DEPORTIVA SIGLO XXI (ÚLTIMAS COLONIAS AL SUR ORIENTE)**

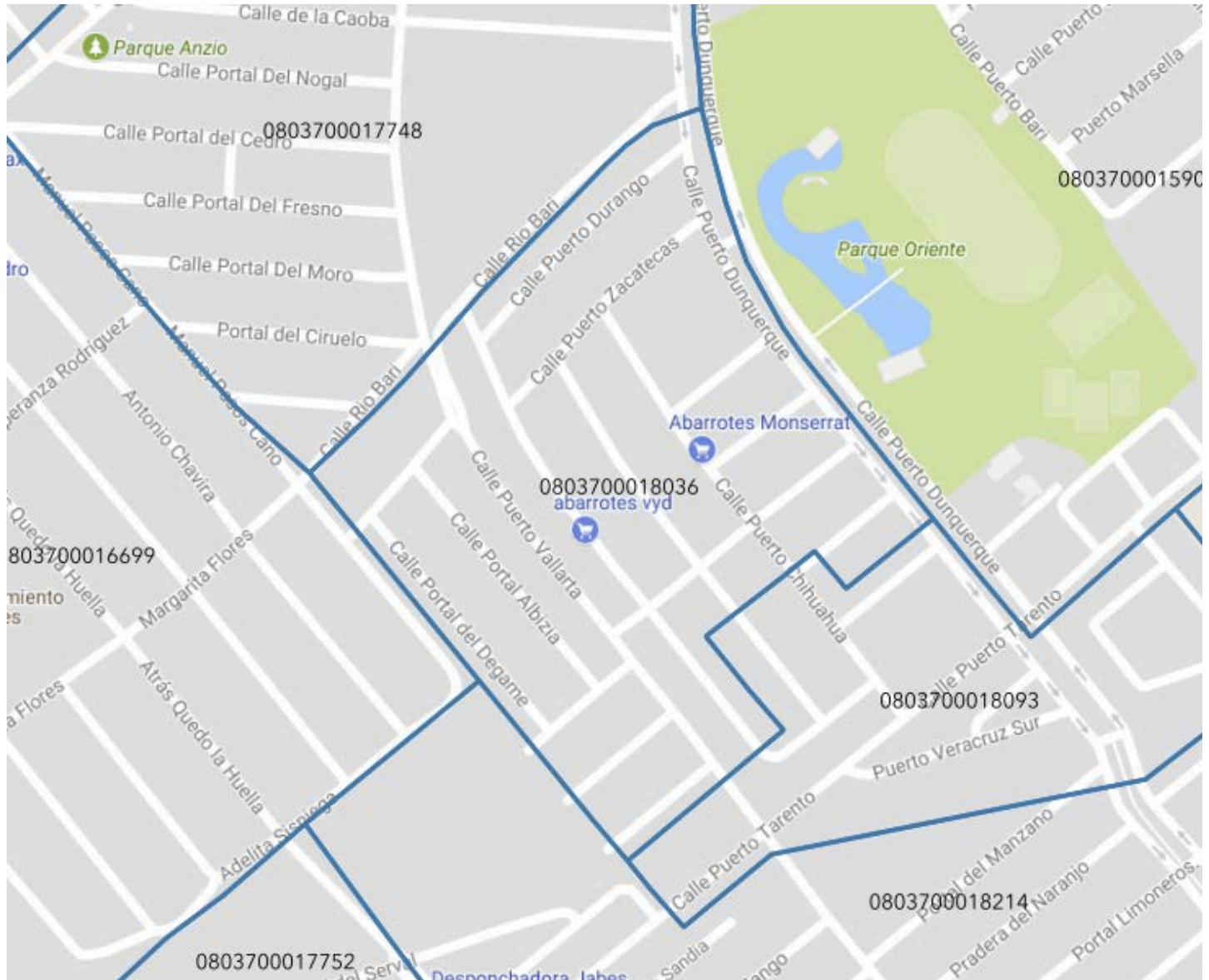
**PLAZA: CD. JUÁREZ CHIHUAHUA**  
**APLICACIÓN:**

**FECHAS DE**

**AGEB: 8036 DISTRITO SEGURIDAD: VALLE**

**MUESTRA: 27**

**LEVANTADAS:**



**REFERENCIA: POR TIERRA NUEVA Y FRAY GARCIA**

## RESUMEN DE MUESTREO CD. CHIHUAHUA, DISTRITO ANGEL

### MUESTRA TOTAL

DISTRITO MUEST	ENTIDAD	NOM_ENT	MUN	NOM_MUN	LOC	NOM_LOC	AGEB	MZA	P_18YMAS	P_18YMAS_I	P_18YMAS_F	DIST_MUEST
ANGEL	08	Chihuahua	019	Chihuahua	0001	Total AGEB urbana	3412	000	926	421	505	9
ANGEL	08	Chihuahua	019	Chihuahua	0001	Total AGEB urbana	3554	000	1276	570	706	13
ANGEL	08	Chihuahua	019	Chihuahua	0001	Total AGEB urbana	3588	000	1256	589	667	13
ANGEL	08	Chihuahua	019	Chihuahua	0001	Total AGEB urbana	5245	000	1552	756	796	16
<b>TOTAL</b>									<b>5010</b>			<b>51</b>

**PLAZA: CD. CHIHUAHUA**

**FECHAS DE APLICACIÓN:**

**AGEB: 5245 DISTRITO SEGURIDAD: ANGEL**

**MUESTRA: 16**

**LEVANTADAS:**



**REFERENCIAS: COL. TIRADORES**

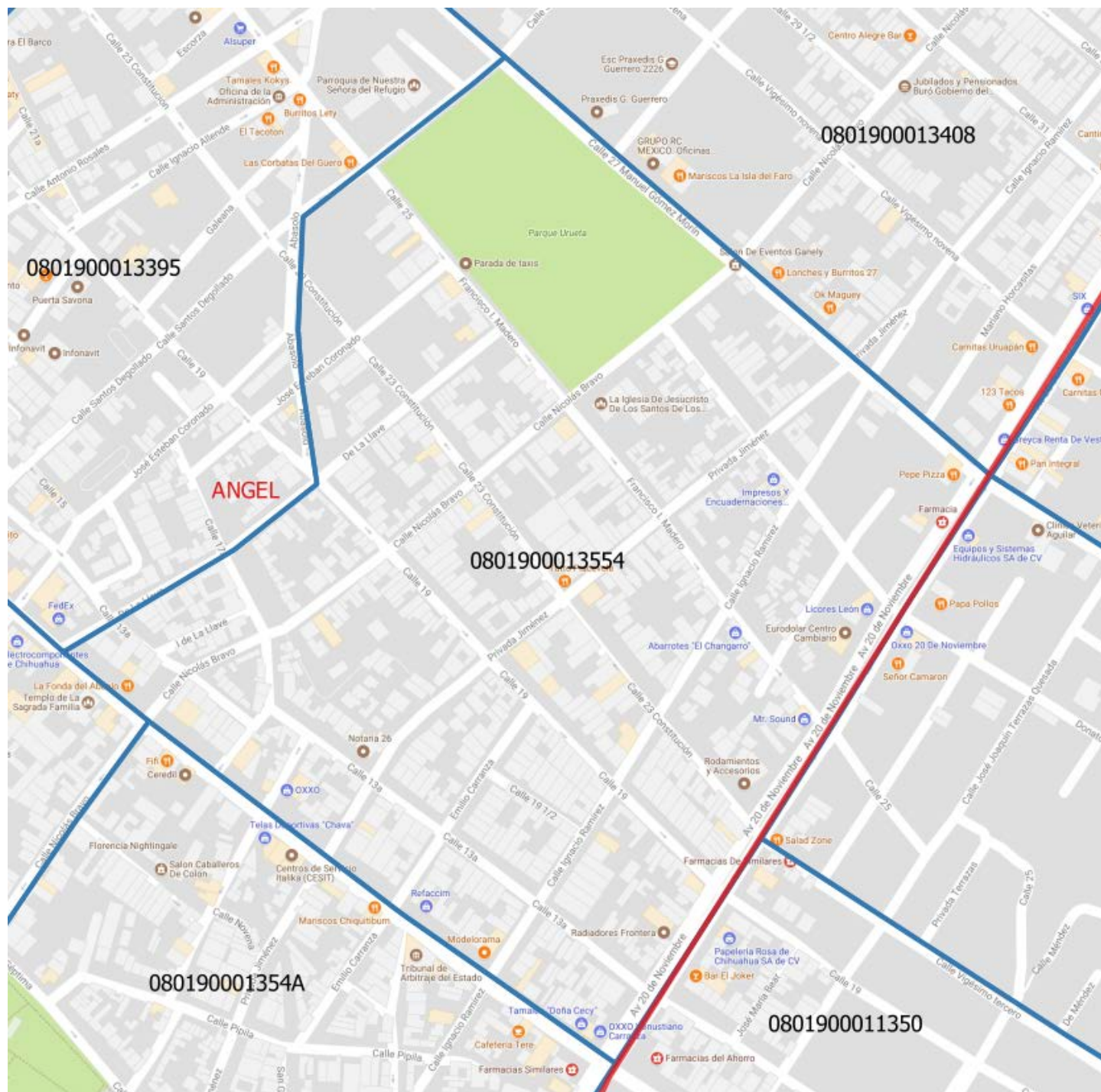
**PLAZA: CD. CHIHUAHUA**

**FECHAS DE APLICACIÓN:**

**AGEB: 3554 DISTRITO SEGURIDAD: ANGEL**

**MUESTRA: 13**

**LEVANTADAS:**



**REFERENCIAS: COL. OBRERA**

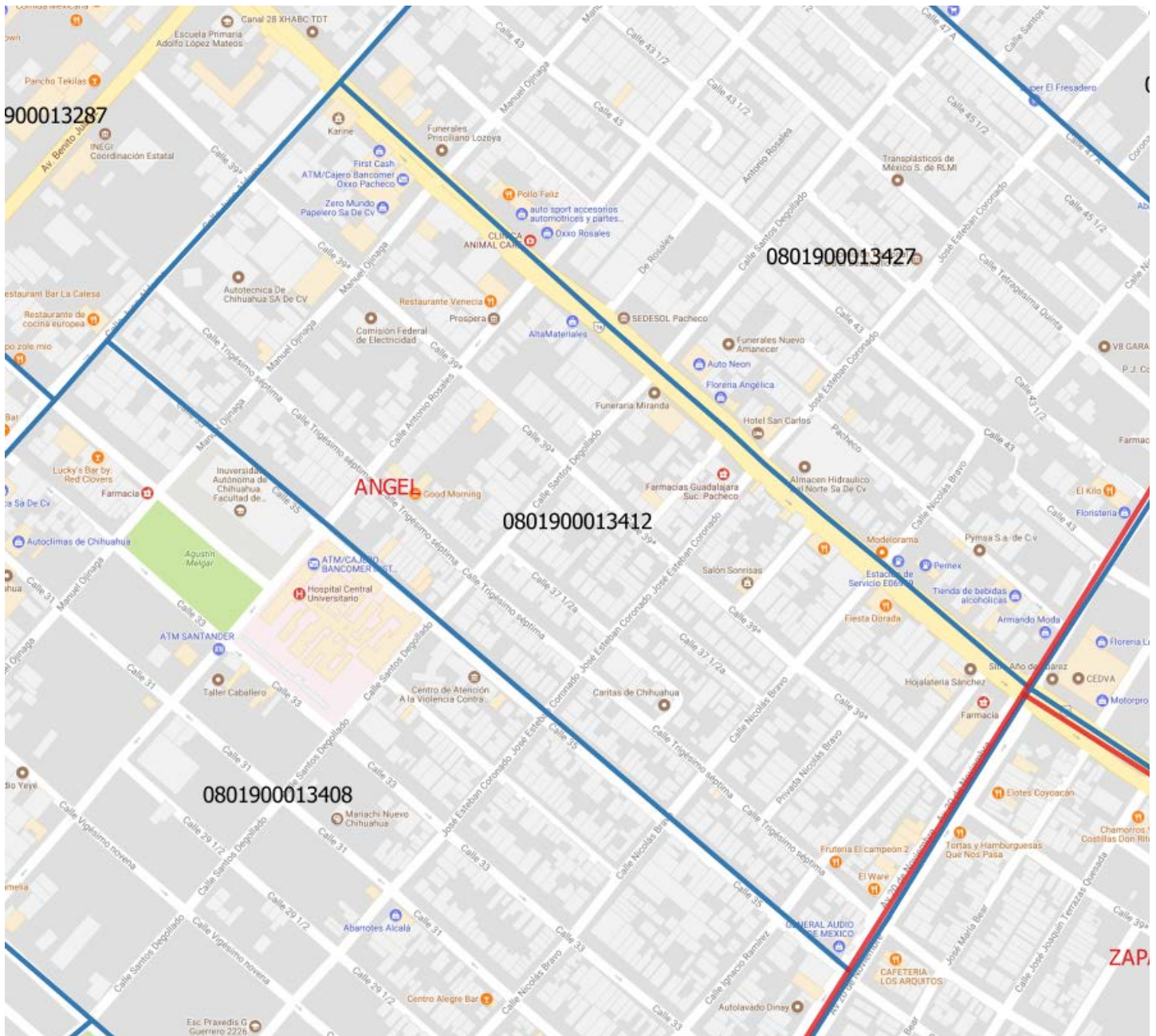
**PLAZA: CD. CHIHUAHUA**

**FECHAS DE APLICACIÓN:**

**AGEB: 3412 DISTRITO SEGURIDAD: ANGEL**

**MUESTRA: 9**

**LEVANTADAS:**



**REFERENCIAS: COL. OBRERA**



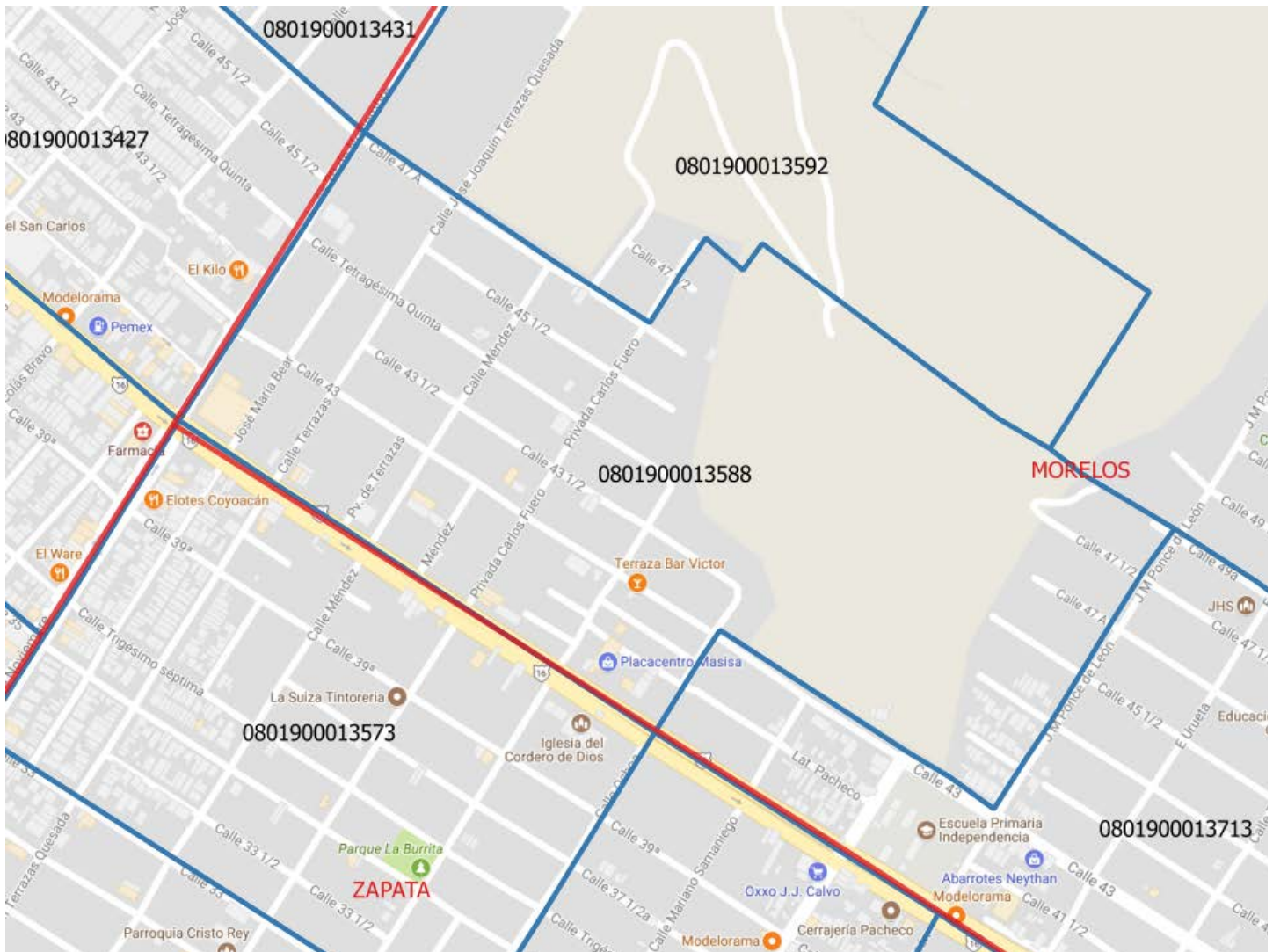
**PLAZA: CD. CHIHUAHUA**

**FECHAS DE APLICACIÓN:**

**AGEB: 3588 DISTRITO SEGURIDAD: ANGEL**

**MUESTRA: 13**

**LEVANTADAS:**



## RESUMEN DE MUESTREO CD. CHIHUAHUA, DISTRITO COLON

DISTRIBUCION MUESTRA POR ZONAS													
DISTRITO	MUEST	ENTIDAD	NOM_ENT	MUN	NOM_MUN	LOC	NOM_LOC	AGEB	MZA	P_18YMAS	P_18YMAS_M	P_18YMAS_F	DIST_MUEST
COLON	08	Chihuahua	019	Chihuahua	0001	Total AGEB urbana	5353	000		1629	798	831	68
COLON	08	Chihuahua	019	Chihuahua	0001	Total AGEB urbana	5809	000		2465	1167	1298	103
COLON	08	Chihuahua	019	Chihuahua	0001	Total AGEB urbana	6154	000		1258	573	685	52
COLON	08	Chihuahua	019	Chihuahua	0001	Total AGEB urbana	6440	000		1233	592	641	51
COLON	08	Chihuahua	019	Chihuahua	0001	Total AGEB urbana	5654	000		1258	573	685	52
COLON	08	Chihuahua	019	Chihuahua	0001	Total AGEB urbana	6703	000		1498	751	747	62
COLON	08	Chihuahua	019	Chihuahua	0001	Total AGEB urbana	6811	000		1081	517	564	45
COLON	08	Chihuahua	019	Chihuahua	0001	Total AGEB urbana	6826	000		701	353	348	29
COLON	08	Chihuahua	019	Chihuahua	0001	Total AGEB urbana	685A	000		1970	960	1010	82
COLON	08	Chihuahua	019	Chihuahua	0001	Total AGEB urbana	7415	000		396	181	215	17
COLON	08	Chihuahua	019	Chihuahua	0001	Total AGEB urbana	8288	000		915	453	462	38
COLON	08	Chihuahua	019	Chihuahua	0001	Total AGEB urbana	8432	000		243	120	123	10
<b>TOTAL</b>										<b>14647</b>			<b>610</b>

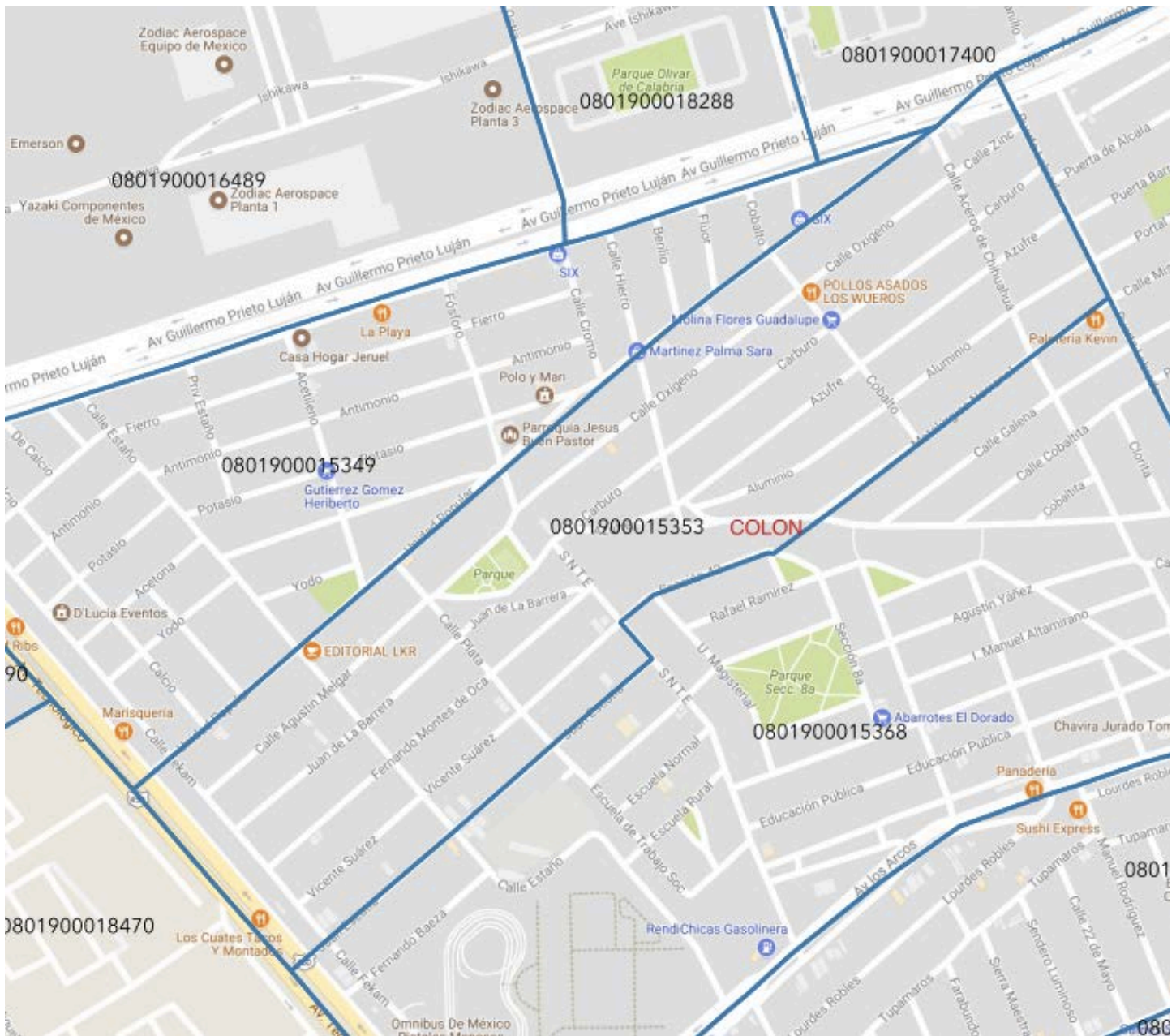
**PLAZA: CD. CHIHUAHUA**

**FECHAS DE APLICACIÓN:**

**AGEB: 5353 DISTRITO SEGURIDAD: COLON**

**MUESTRA: 68**

**LEVANTADAS:**



**REFERENCIAS: COL. JUAN GUERECA**

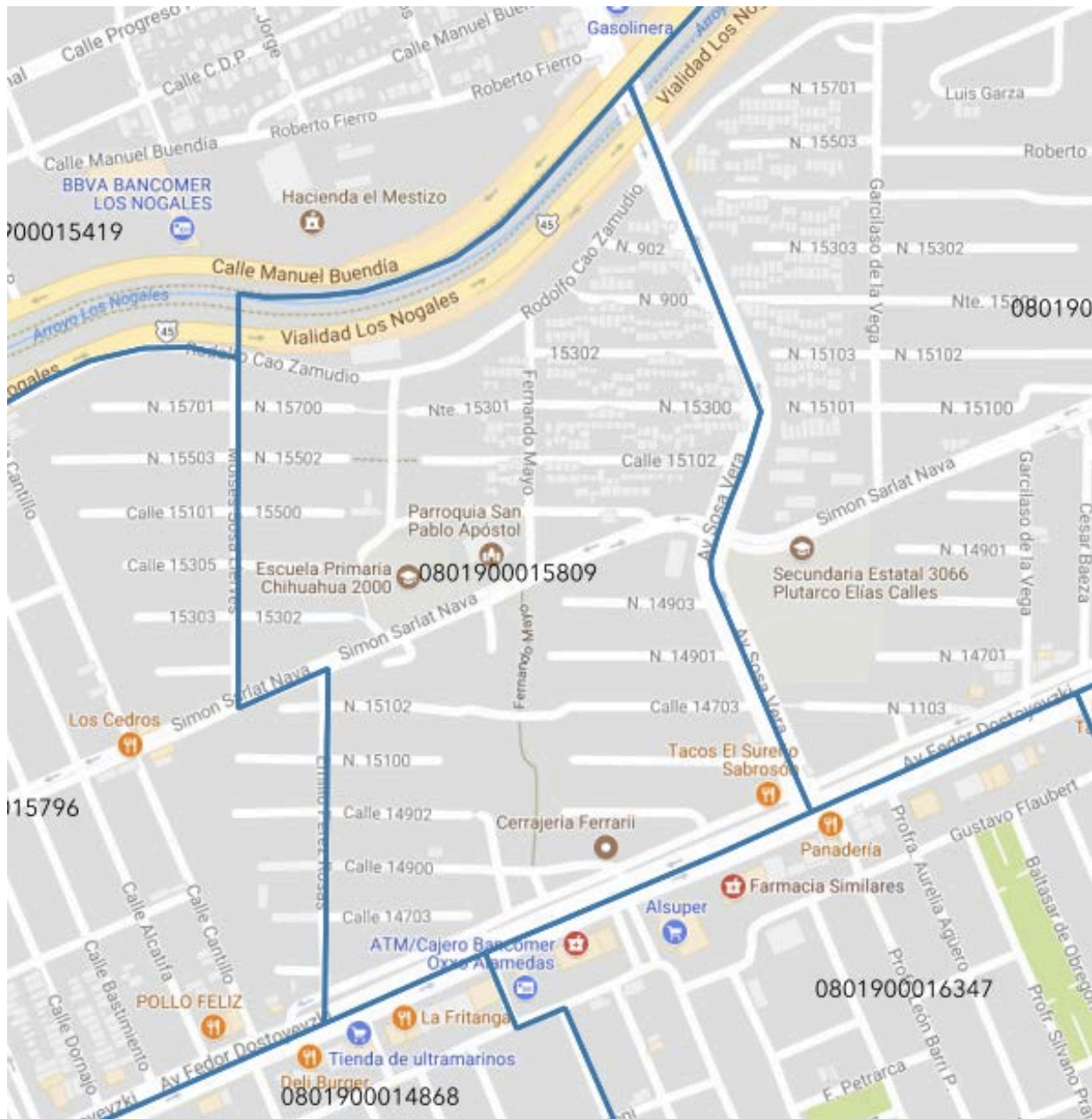
**PLAZA: CD. CHIHUAHUA**

**FECHAS DE APLICACIÓN:**

**AGEB: 5809 DISTRITO SEGURIDAD: COLON**

**MUESTRA: 103**

**LEVANTADAS:**



**REFERENCIAS: INF. CHIHUAHUA 2000 ETAPA 1**

**PLAZA: CD. CHIHUAHUA**

**FECHAS DE APLICACIÓN:**

**AGEB: 6154 DISTRITO SEGURIDAD: COLON**

**MUESTRA: 52**

**LEVANTADAS:**



**REFERENCIAS: COL. LOS ARCOS**

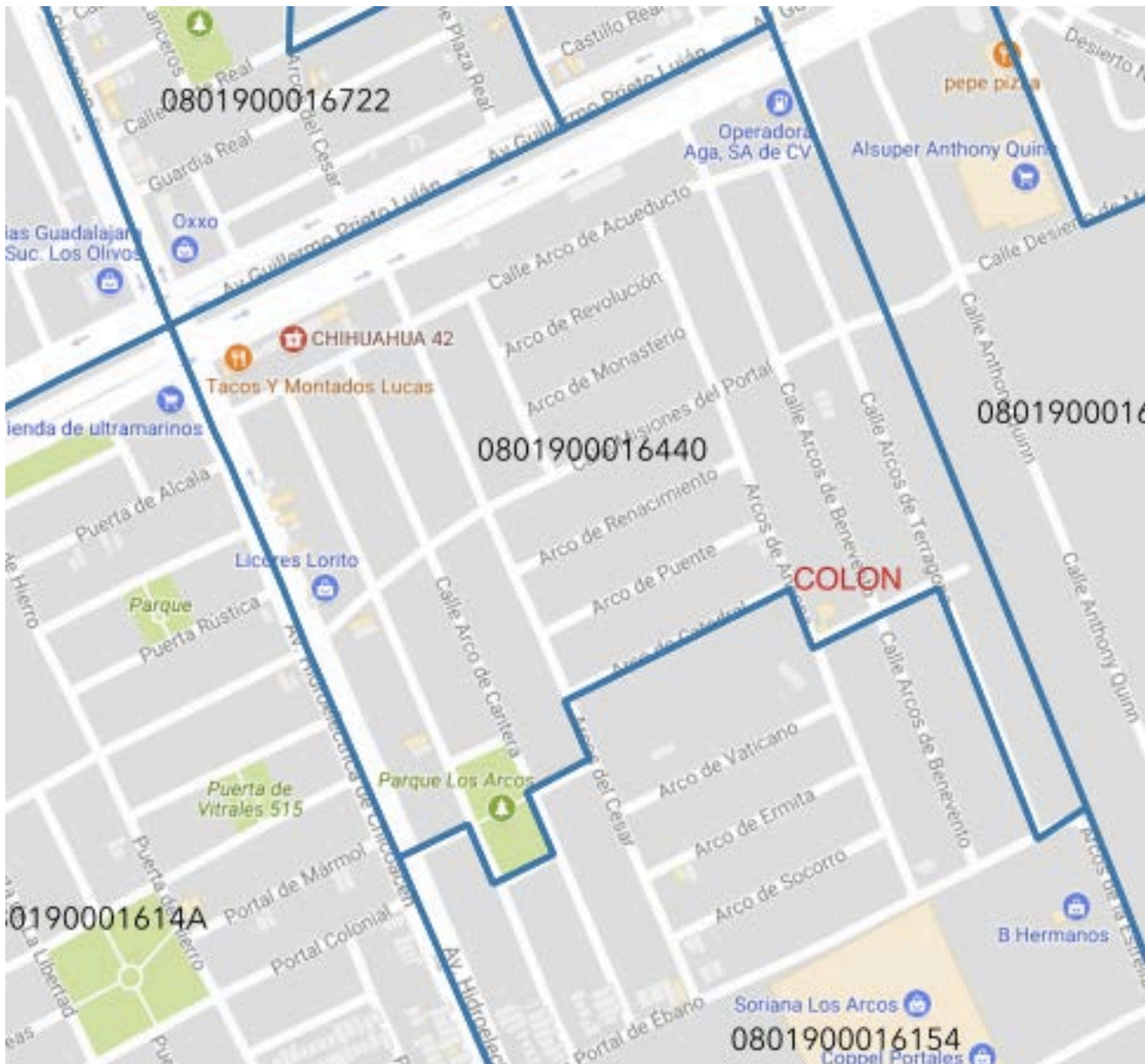
**PLAZA: CD. CHIHUAHUA**

**FECHAS DE APLICACIÓN:**

**AGEB: 6440 DISTRITO SEGURIDAD: COLON**

**MUESTRA: 51**

**LEVANTADAS:**



**REFERENCIAS: COL. LOS ARCOS (CONTINUA AL AGEB 6154)**

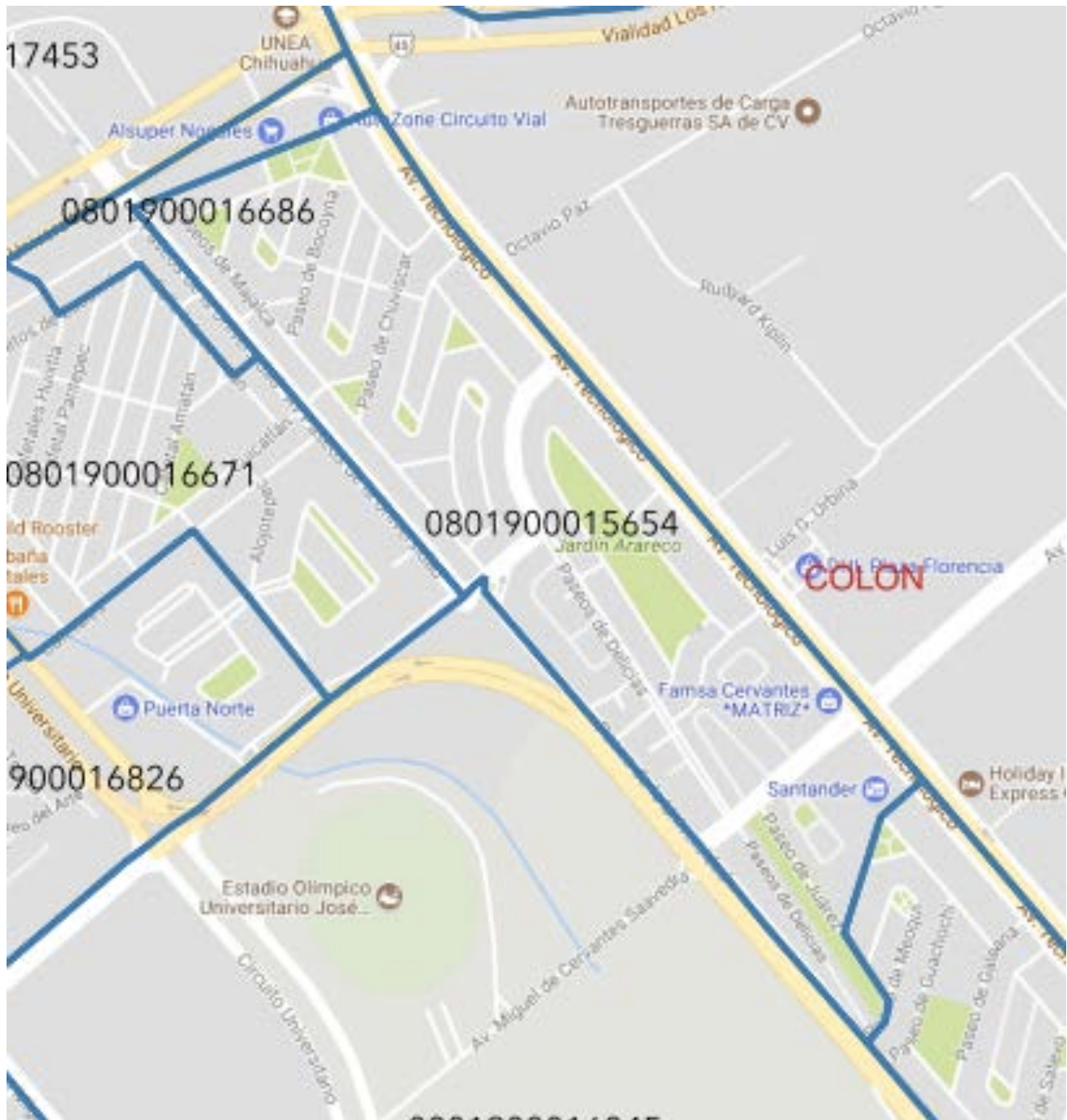
**PLAZA: CD. CHIHUAHUA**

**FECHAS DE APLICACIÓN:**

**AGEB: 5654 DISTRITO SEGURIDAD: COLON**

**MUESTRA: 52**

**LEVANTADAS:**



**REFERENCIAS: RUMBO A SALIDA CD. JUAREZ X ESTADIO UNIVERSITARIO**







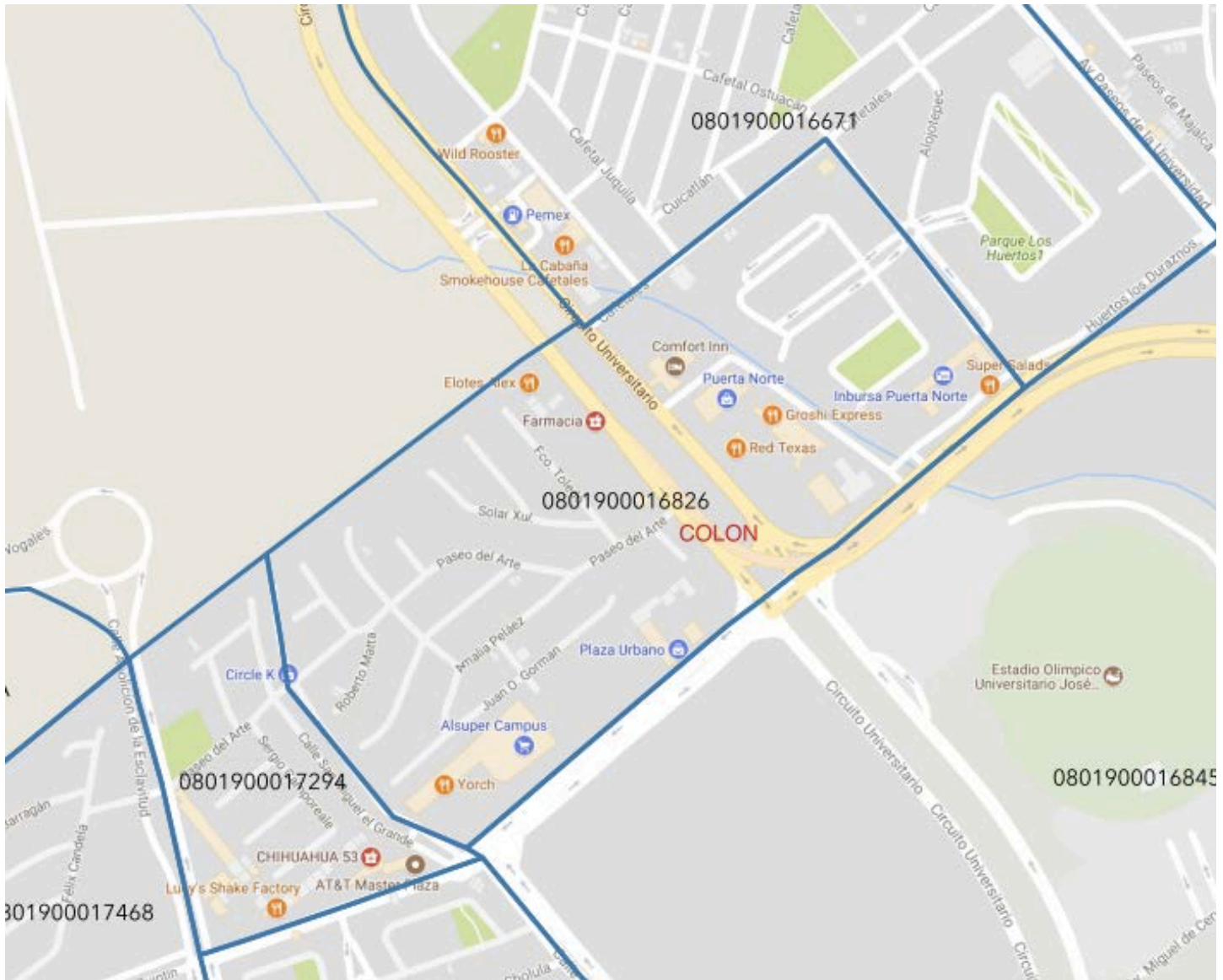
**PLAZA: CD. CHIHUAHUA**

**FECHAS DE APLICACIÓN:**

**AGEB: 6826 DISTRITO SEGURIDAD: COLON**

**MUESTRA: 30**

**LEVANTADAS:**



**REFERENCIAS: FRACC. QUINTAS SEBASTIAN, FRENTE A ESTADIO  
UNIVERSITARIO**



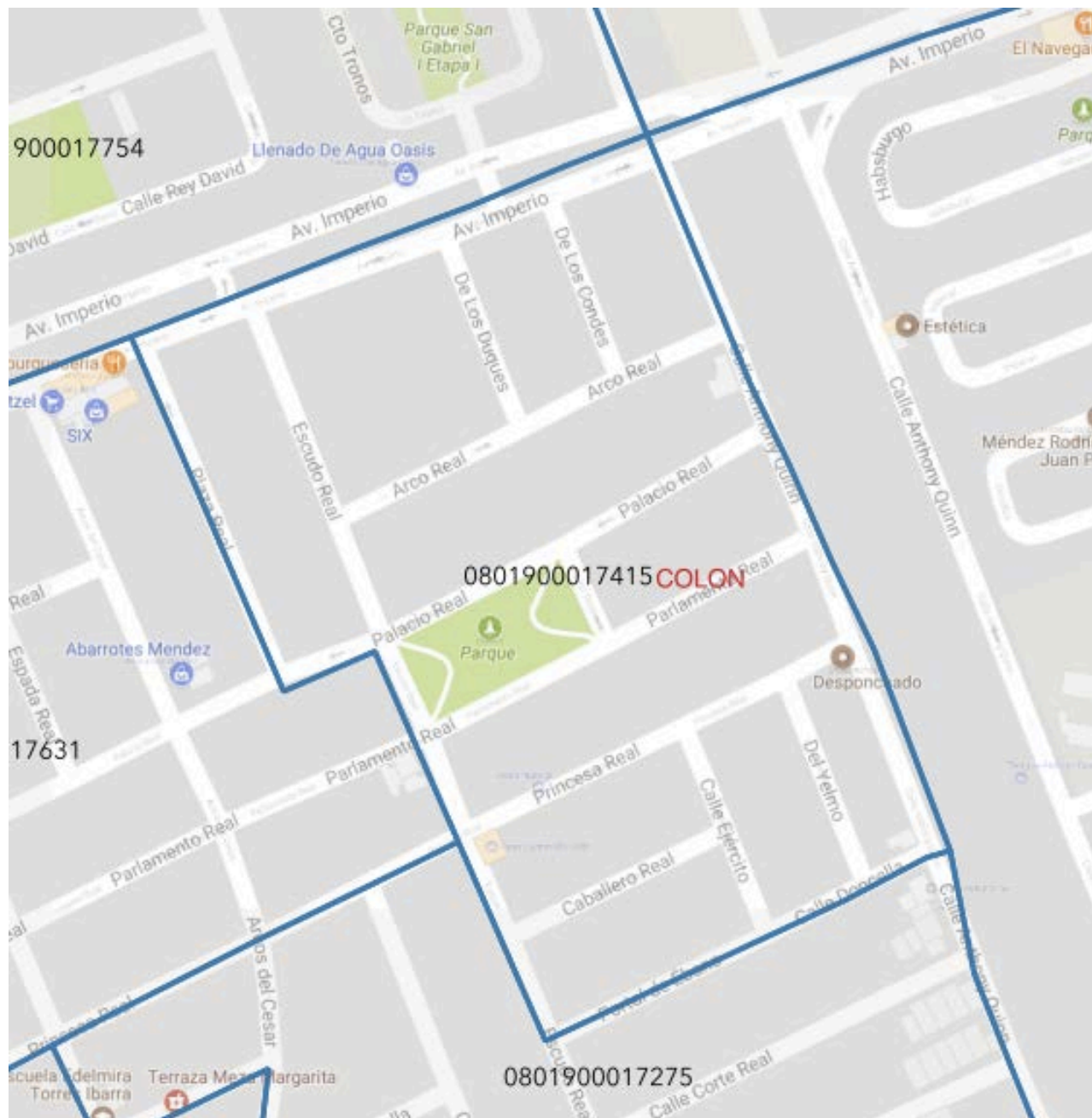
**PLAZA: CD. CHIHUAHUA**

**FECHAS DE APLICACIÓN:**

**AGEB: 7415 DISTRITO SEGURIDAD: COLON**

**MUESTRA: 20**

**LEVANTADAS:**



**REFERENCIAS: ENSEGUIDA DE COLONIA VILLAS DEL REY**

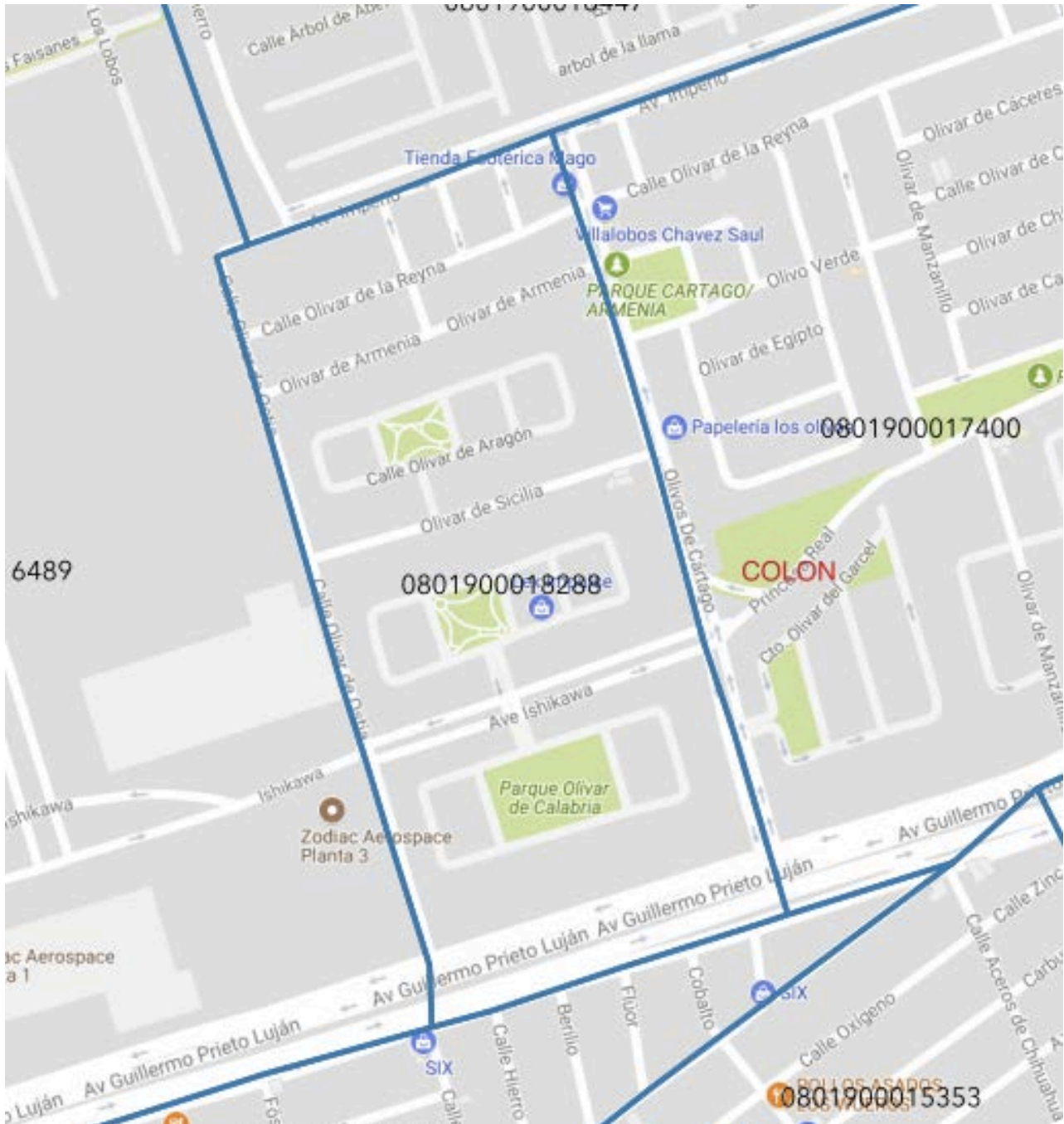
**PLAZA: CD. CHIHUAHUA**

**FECHAS DE APLICACIÓN:**

**AGEB: 8288 DISTRITO SEGURIDAD: COLON**

**MUESTRA: 40**

**LEVANTADAS:**



**REFERENCIAS: FRACC. LOS OLIVOS**

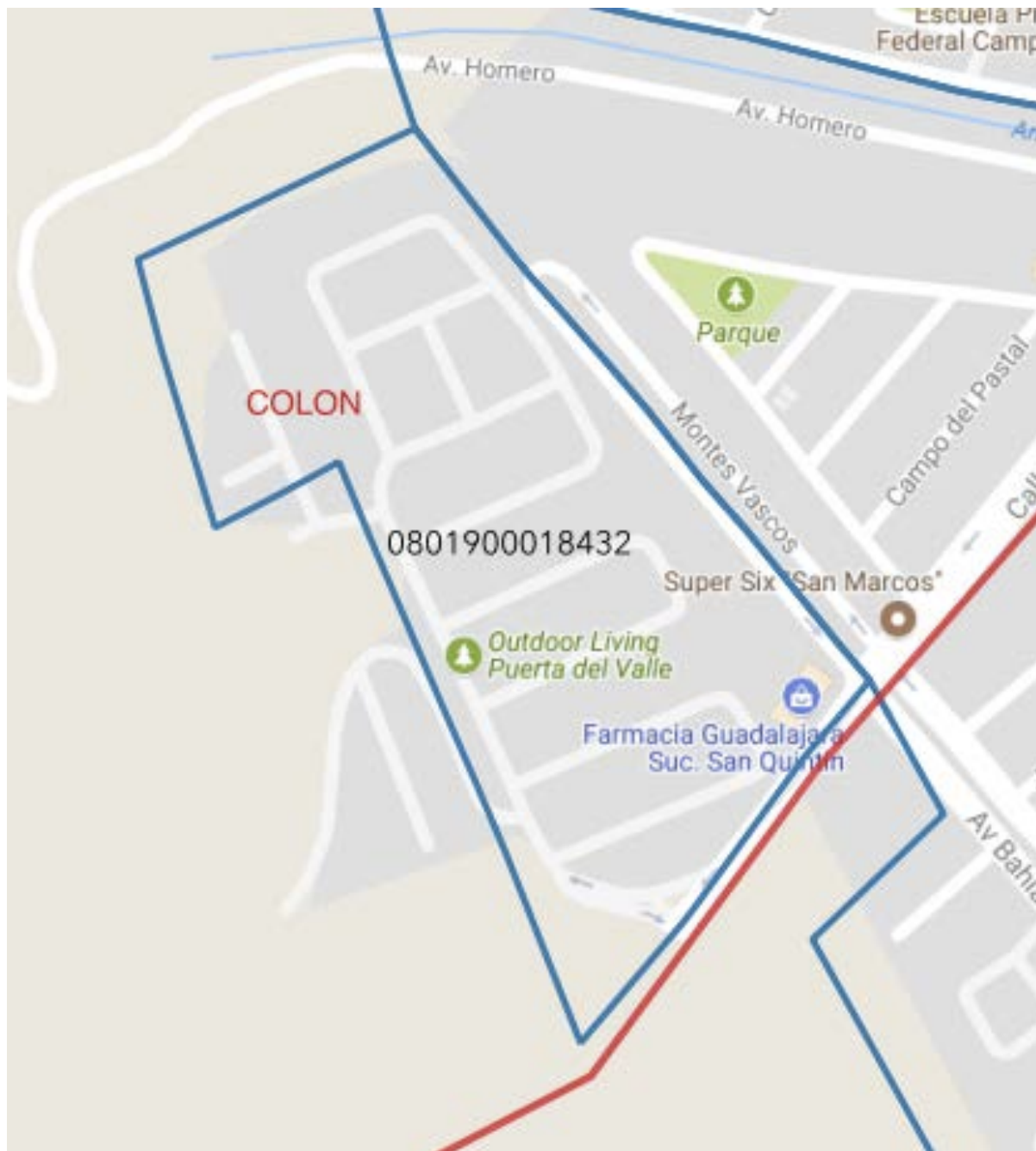
**PLAZA: CD. CHIHUAHUA**

**FECHAS DE APLICACIÓN:**

**AGEB: 8432 DISTRITO SEGURIDAD: COLON**

**MUESTRA: 10**

**LEVANTADAS:**



**REFERENCIAS: FRACC. PUERTA DEL VALLE**

## RESUMEN DE MUESTREO CD. CHIHUAHUA, DISTRITO MORELOS

DISTRITO MUEST	ENTIDAD	NOM_ENT	MUN	NOM_MUN	LOC	NOM_LOC	AGEB	MZA	P_18YMAS	P_18YMAS_NP	18YMAS_F	DIST_MUEST
MORELOS	08	Chihuahua	019	Chihuahua	0001	Total AGEB urbana	2202	000	848	408	440	18
MORELOS	08	Chihuahua	019	Chihuahua	0001	Total AGEB urbana	2310	000	694	370	324	15
MORELOS	08	Chihuahua	019	Chihuahua	0001	Total AGEB urbana	2382	000	1248	582	666	26
MORELOS	08	Chihuahua	019	Chihuahua	0001	Total AGEB urbana	2467	000	2026	968	1058	43
MORELOS	08	Chihuahua	019	Chihuahua	0001	Total AGEB urbana	3713	000	1125	520	605	24
MORELOS	08	Chihuahua	019	Chihuahua	0001	Total AGEB urbana	4054	000	1400	691	709	30
MORELOS	08	Chihuahua	019	Chihuahua	0001	Total AGEB urbana	4980	000	847	415	432	18
MORELOS	08	Chihuahua	019	Chihuahua	0001	Total AGEB urbana	4995	000	1236	602	634	26
MORELOS	08	Chihuahua	019	Chihuahua	0001	Total AGEB urbana	5048	000	1060	530	530	22
MORELOS	08	Chihuahua	019	Chihuahua	0001	Total AGEB urbana	5264	000	1896	903	993	40
MORELOS	08	Chihuahua	019	Chihuahua	0001	Total AGEB urbana	5279	000	2086	956	1130	44
MORELOS	08	Chihuahua	019	Chihuahua	0001	Total AGEB urbana	5669	000	742	382	360	16
MORELOS	08	Chihuahua	019	Chihuahua	0001	Total AGEB urbana	5936	000	2076	973	1103	44
MORELOS	08	Chihuahua	019	Chihuahua	0001	Total AGEB urbana	6281	000	301	158	143	6
MORELOS	08	Chihuahua	019	Chihuahua	0001	Total AGEB urbana	6366	000	1136	547	589	24
MORELOS	08	Chihuahua	019	Chihuahua	0001	Total AGEB urbana	6370	000	765	364	401	16
MORELOS	08	Chihuahua	019	Chihuahua	0001	Total AGEB urbana	6402	000	642	314	328	14
MORELOS	08	Chihuahua	019	Chihuahua	0001	Total AGEB urbana	6915	000	444	220	224	9
MORELOS	08	Chihuahua	019	Chihuahua	0001	Total AGEB urbana	7237	000	284	143	141	6
MORELOS	08	Chihuahua	019	Chihuahua	0001	Total AGEB urbana	7684	000	422	204	218	9
MORELOS	08	Chihuahua	019	Chihuahua	0001	Total AGEB urbana	7788	000	743	361	382	16
MORELOS	08	Chihuahua	019	Chihuahua	0001	Total AGEB urbana	799A	000	212	103	109	4
MORELOS	08	Chihuahua	019	Chihuahua	0001	Total AGEB urbana	8023	000	190	91	99	4
MORELOS	08	Chihuahua	019	Chihuahua	0001	Total AGEB urbana	8108	000	1273	625	648	27
MORELOS	08	Chihuahua	019	Chihuahua	0001	Total AGEB urbana	8150	000	551	269	282	12
MORELOS	08	Chihuahua	019	Chihuahua	0001	Total AGEB urbana	8610	000	594	301	293	13
MORELOS	08	Chihuahua	019	Chihuahua	0001	Total AGEB urbana	8644	000	400	192	208	8
									<b>25241</b>			<b>535</b>



**PLAZA: CD. CHIHUAHUA**

**FECHAS DE APLICACIÓN:**

**AGEB: 2202 DISTRITO SEGURIDAD: MORELOS**

**MUESTRA: 18**

**LEVANTADAS:**



**REFERENCIAS: COL. OBRERA VISTA AVALOS**







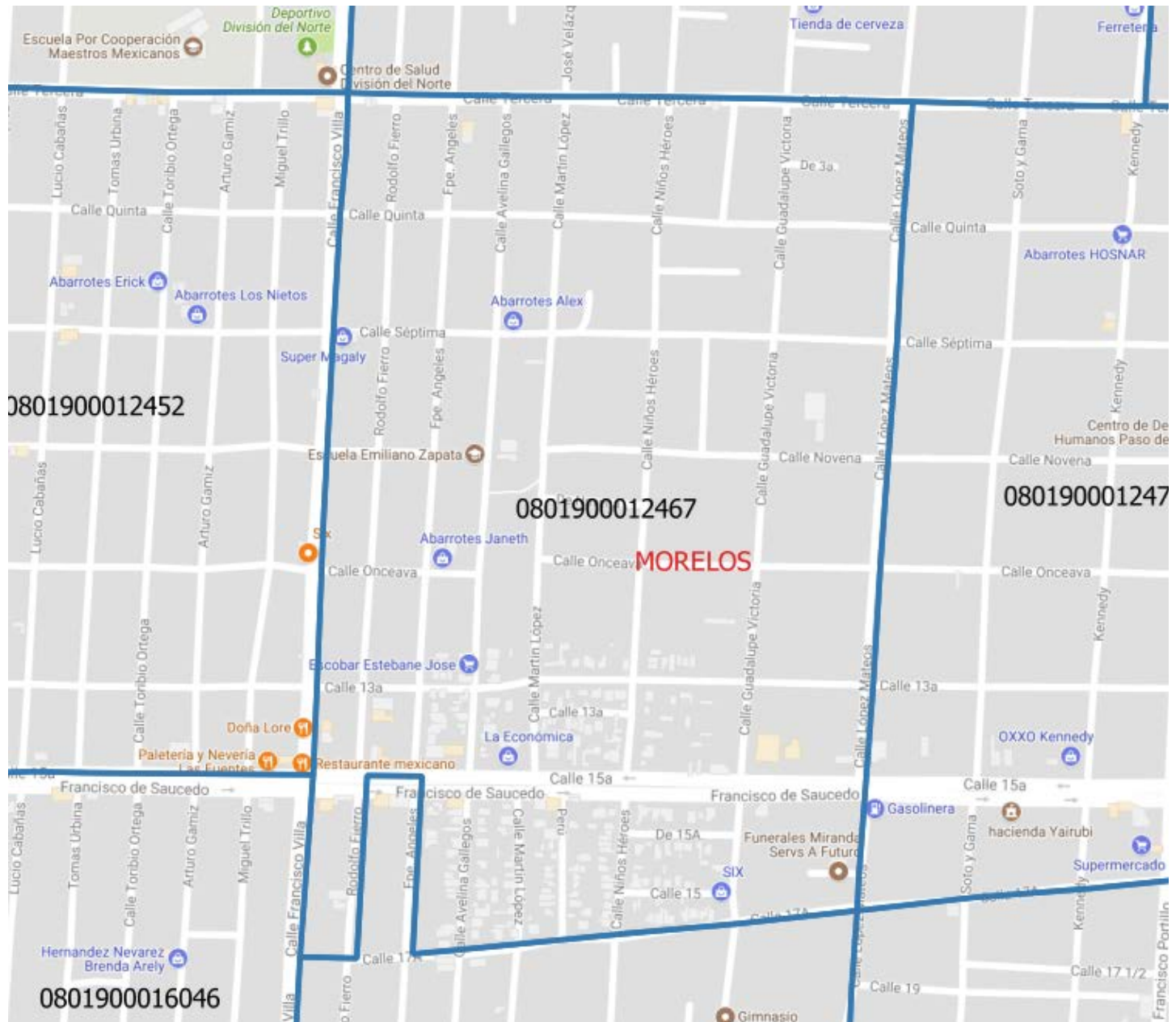
**PLAZA: CD. CHIHUAHUA**

**FECHAS DE APLICACIÓN:**

**AGEB: 2467 DISTRITO SEGURIDAD: MORELOS**

**MUESTRA: 43**

**LEVANTADAS:**



**REFERENCIAS:**



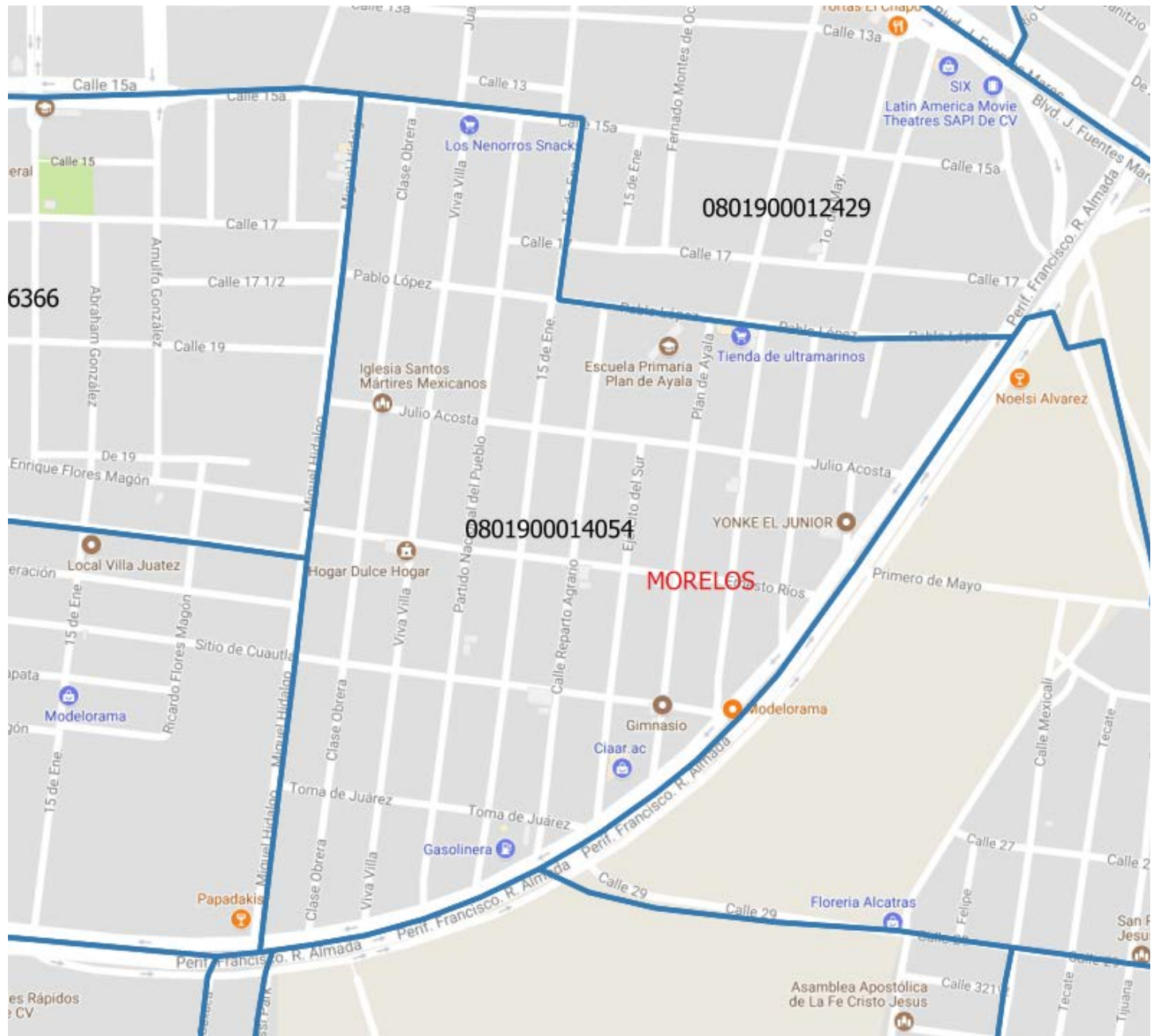
**PLAZA: CD. CHIHUAHUA**

**FECHAS DE APLICACIÓN:**

**AGEB: 4054 DISTRITO SEGURIDAD: MORELOS**

**MUESTRA: 30**

**LEVANTADAS:**



**REFERENCIAS: COL. PLAN DE AYALA**

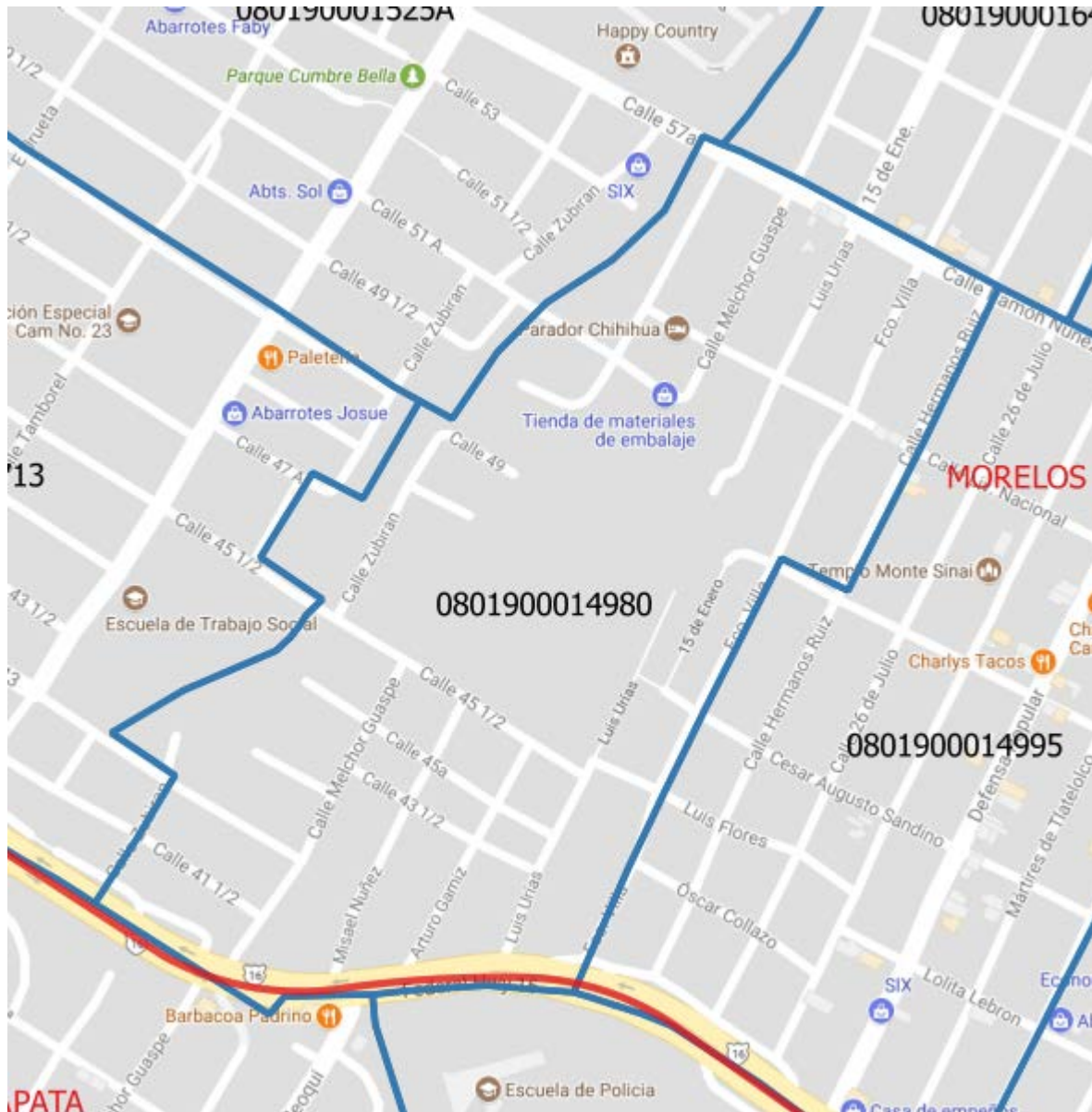
**PLAZA: CD. CHIHUAHUA**

**FECHAS DE APLICACIÓN:**

**AGEB: 4980 DISTRITO SEGURIDAD: MORELOS**

**MUESTRA: 18**

**LEVANTADAS:**



**REFERENCIAS: AMPLIACION 2 DE OCTUBRE**

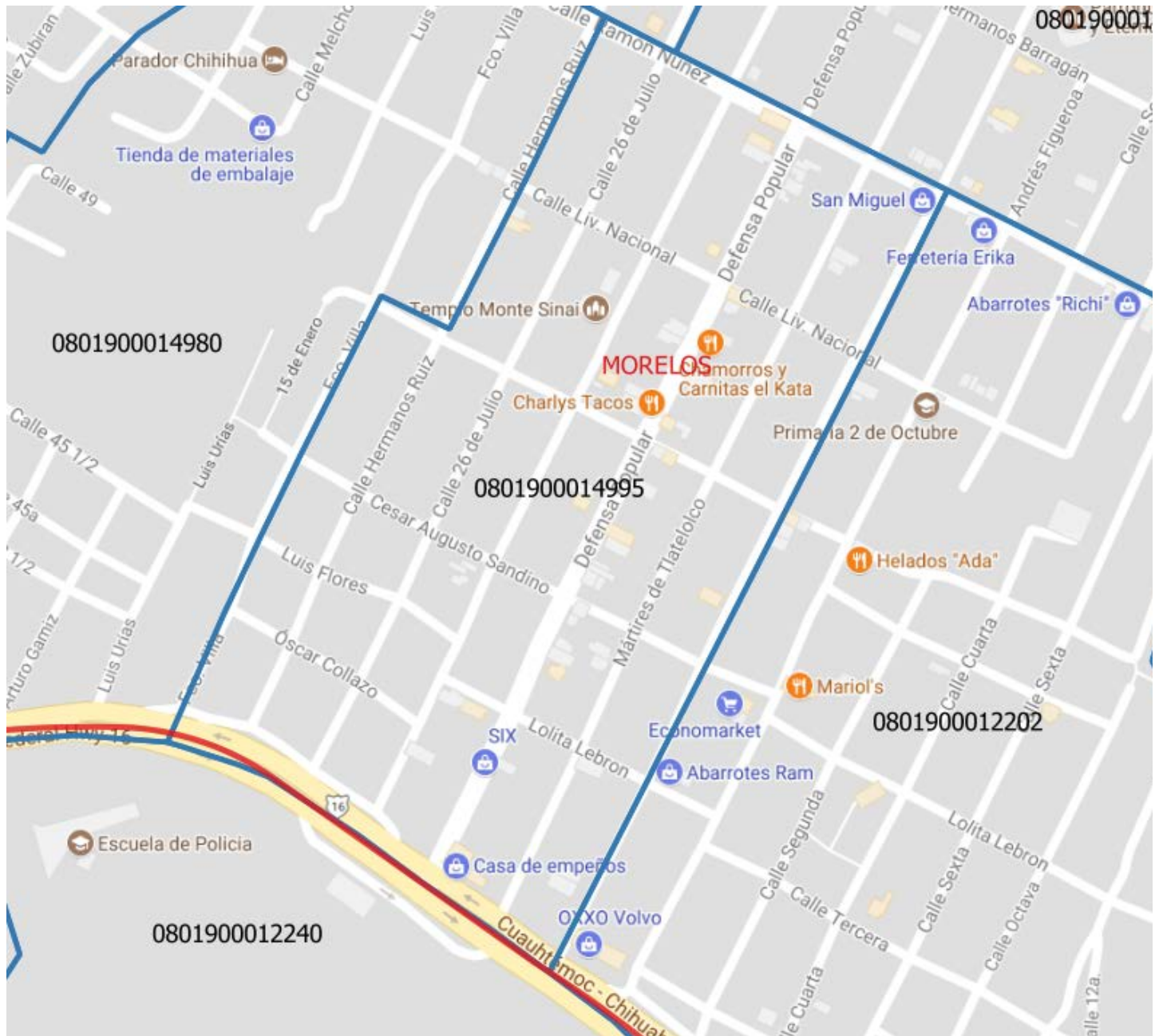
**PLAZA: CD. CHIHUAHUA**

**FECHAS DE APLICACIÓN:**

**AGEB: 4995 DISTRITO SEGURIDAD: MORELOS**

**MUESTRA: 26**

**LEVANTADAS:**



**REFERENCIAS: COL. AMPLIACION 2 DE OCTUBRE (ENSEGUIDA AGEB 4980)**

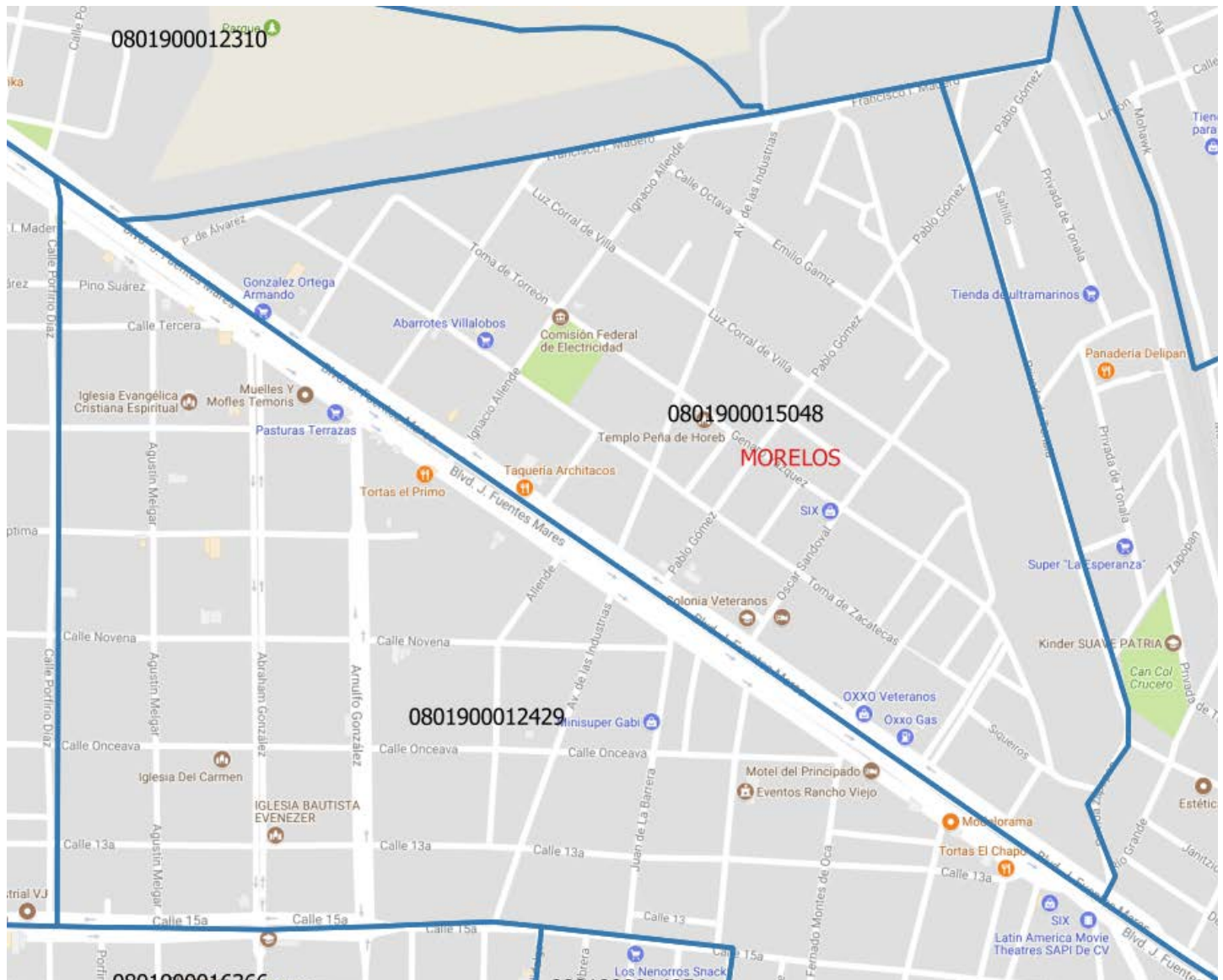
**PLAZA: CD. CHIHUAHUA**

**FECHAS DE APLICACIÓN:**

**AGEB: 5048 DISTRITO SEGURIDAD: MORELOS**

**MUESTRA: 22**

**LEVANTADAS:**



**REFERENCIAS: COL. CRECERO**



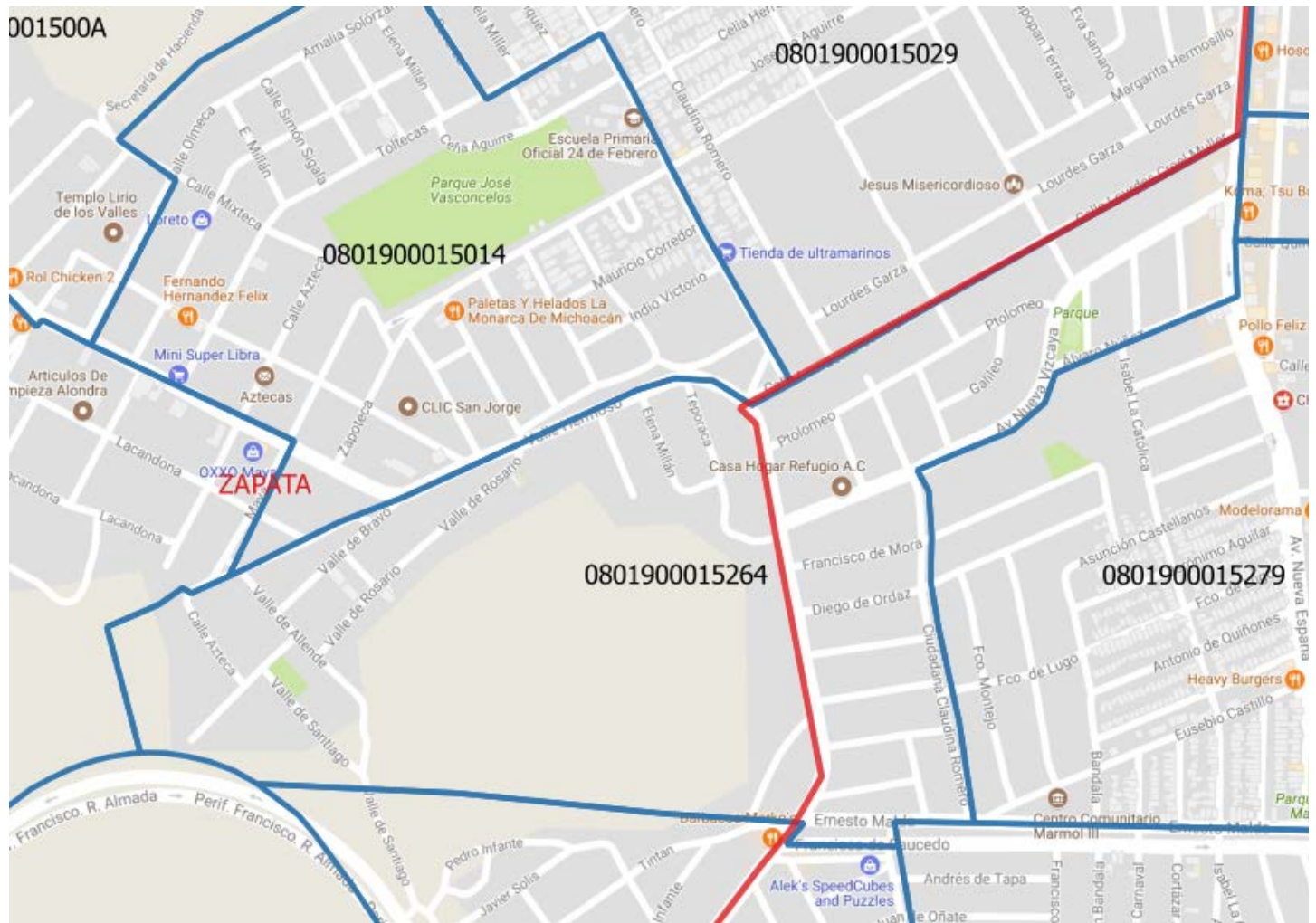
**PLAZA: CD. CHIHUAHUA**

**FECHAS DE APLICACIÓN:**

**AGEB: 5264 DISTRITO SEGURIDAD: MORELOS**

**MUESTRA: 40**

**LEVANTADAS:**



**REFERENCIAS: COL. MARMOL**

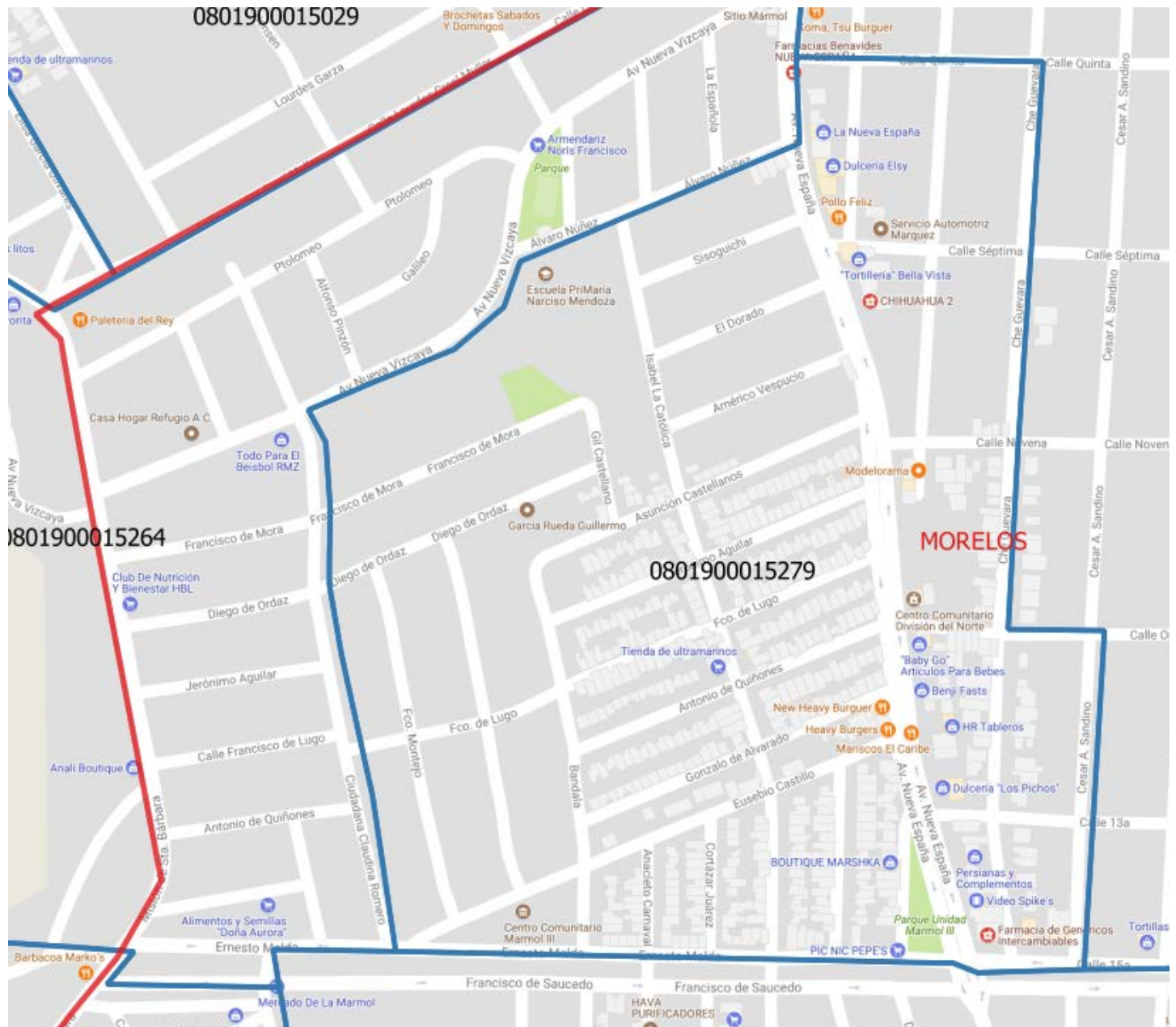
**PLAZA: CD. CHIHUAHUA**

**FECHAS DE APLICACIÓN:**

**AGEB: 5279 DISTRITO SEGURIDAD: MORELOS**

**MUESTRA: 44**

**LEVANTADAS:**



**REFERENCIAS: COL. MARMOL II (ENSEGUIDA DE AGEB 5264)**

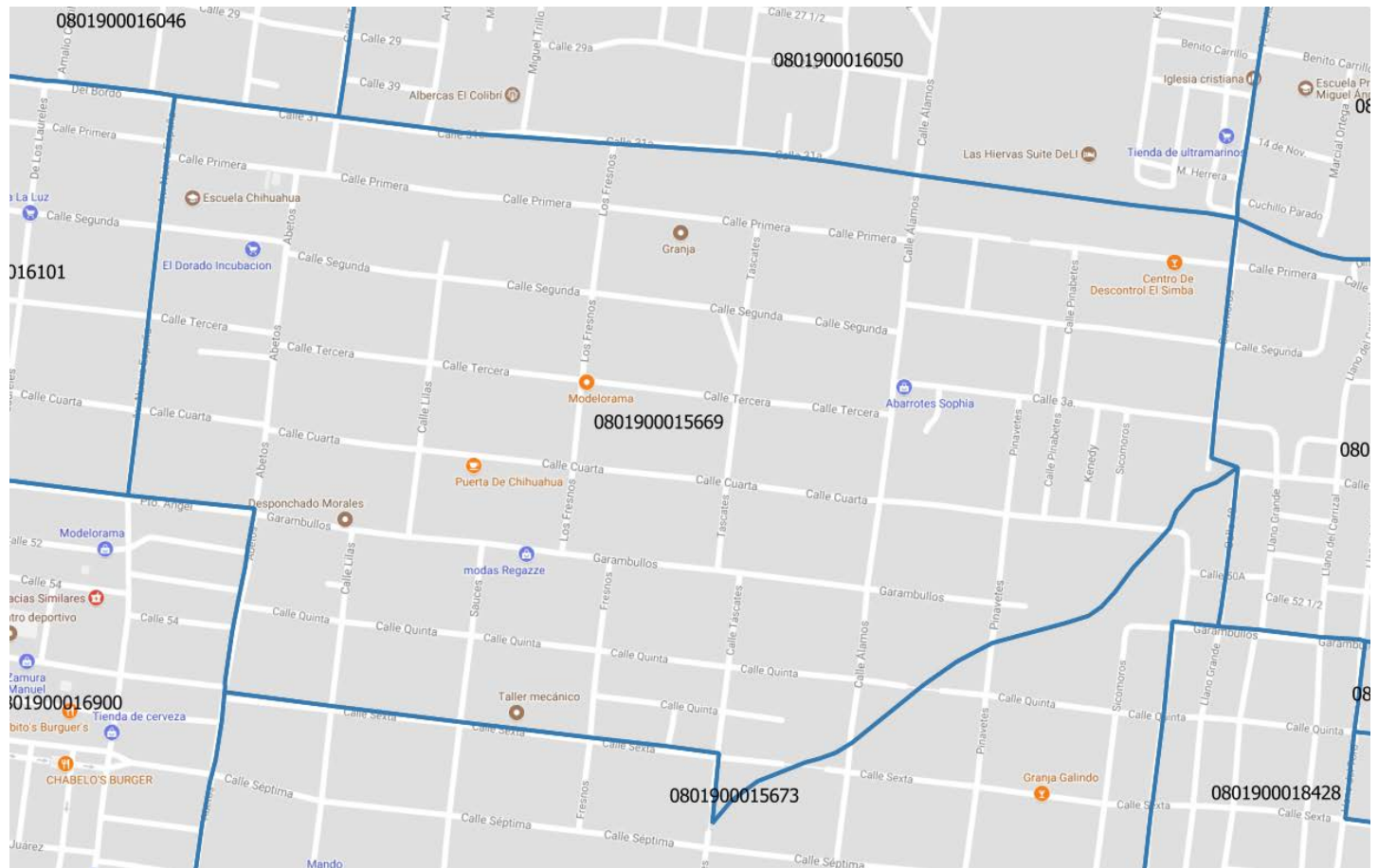
**PLAZA: CD. CHIHUAHUA**

**FECHAS DE APLICACIÓN:**

**AGEB: 5669 DISTRITO SEGURIDAD: MORELOS**

**MUESTRA: 16**

**LEVANTADAS:**



**REFERENCIAS: GRANJAS CERRO GRANDE**



**PLAZA: CD. CHIHUAHUA**

**FECHAS DE APLICACIÓN:**

**AGEB: 6281 DISTRITO SEGURIDAD: MORELOS**

**MUESTRA: 10**

**LEVANTADAS:**



**REFERENCIAS: COL. VALLE DORADO**

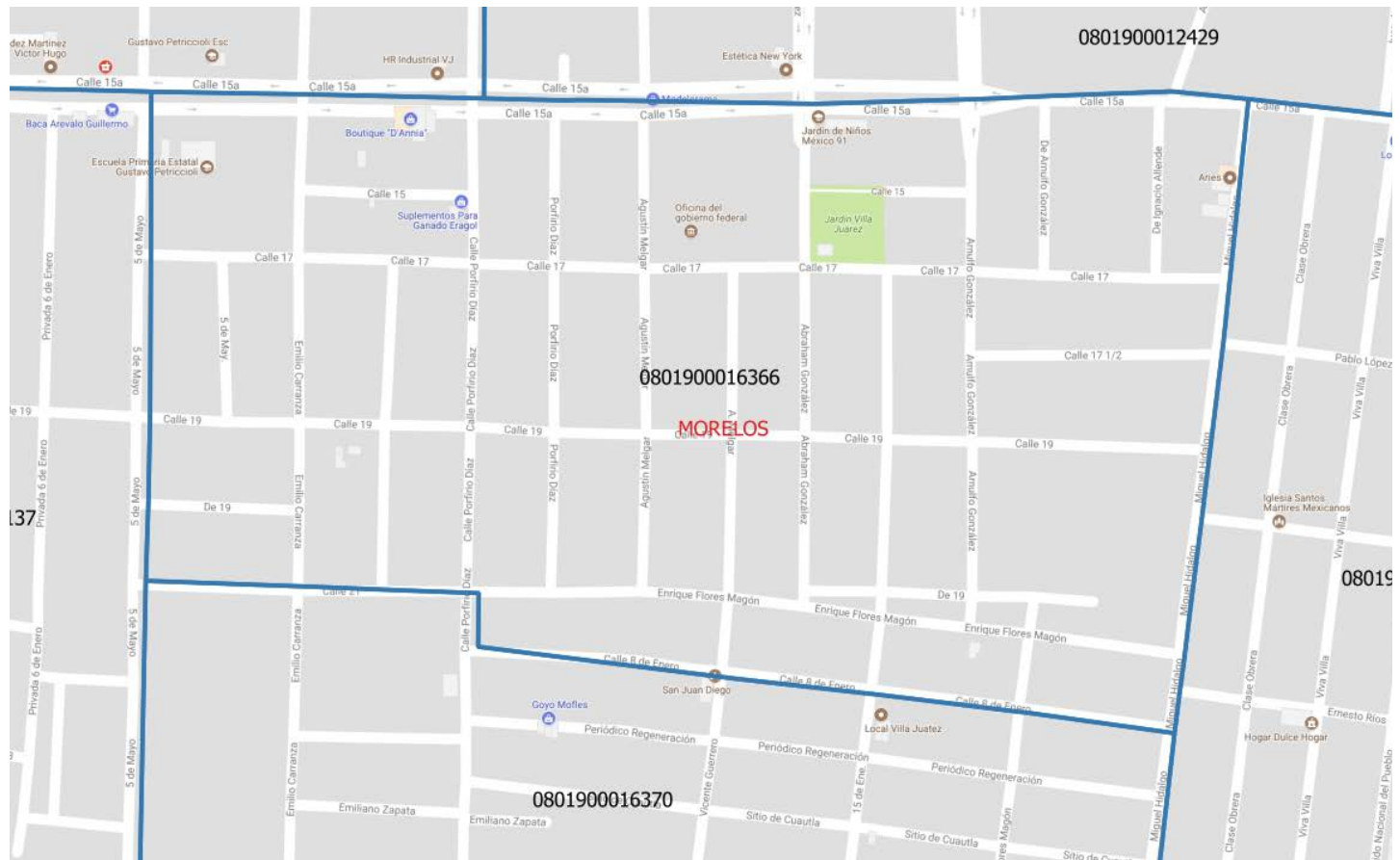
**PLAZA: CD. CHIHUAHUA**

**FECHAS DE APLICACIÓN:**

**AGEB: 6366 DISTRITO SEGURIDAD: MORELOS**

**MUESTRA: 24**

**LEVANTADAS:**



**REFERENCIAS: COL. SERVIDOR AGRARIO**



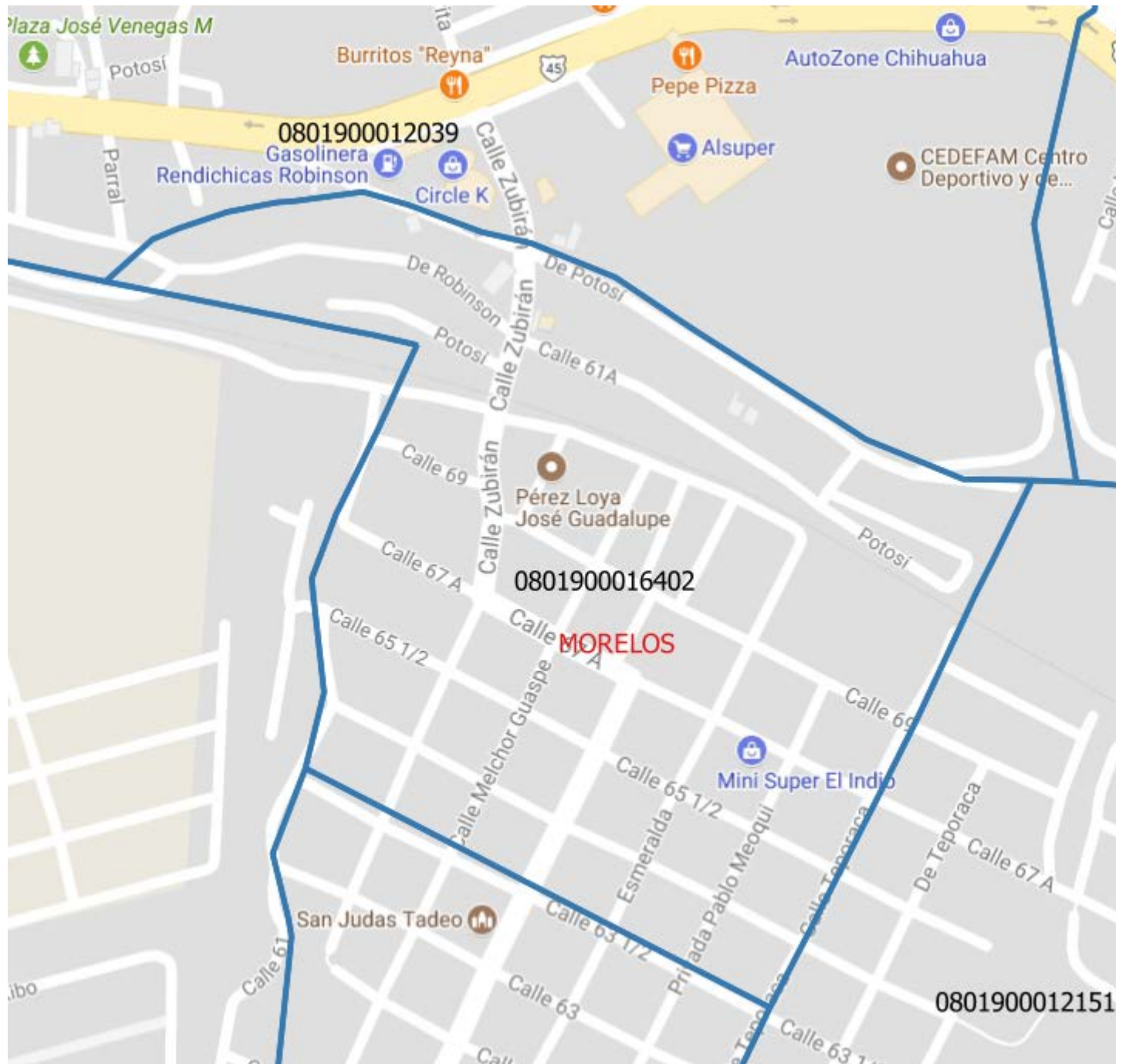
**PLAZA: CD. CHIHUAHUA**

**FECHAS DE APLICACIÓN:**

**AGEB: 6402 DISTRITO SEGURIDAD: MORELOS**

**MUESTRA: 14**

**LEVANTADAS:**



**REFERENCIAS: COL. ROBINSON**



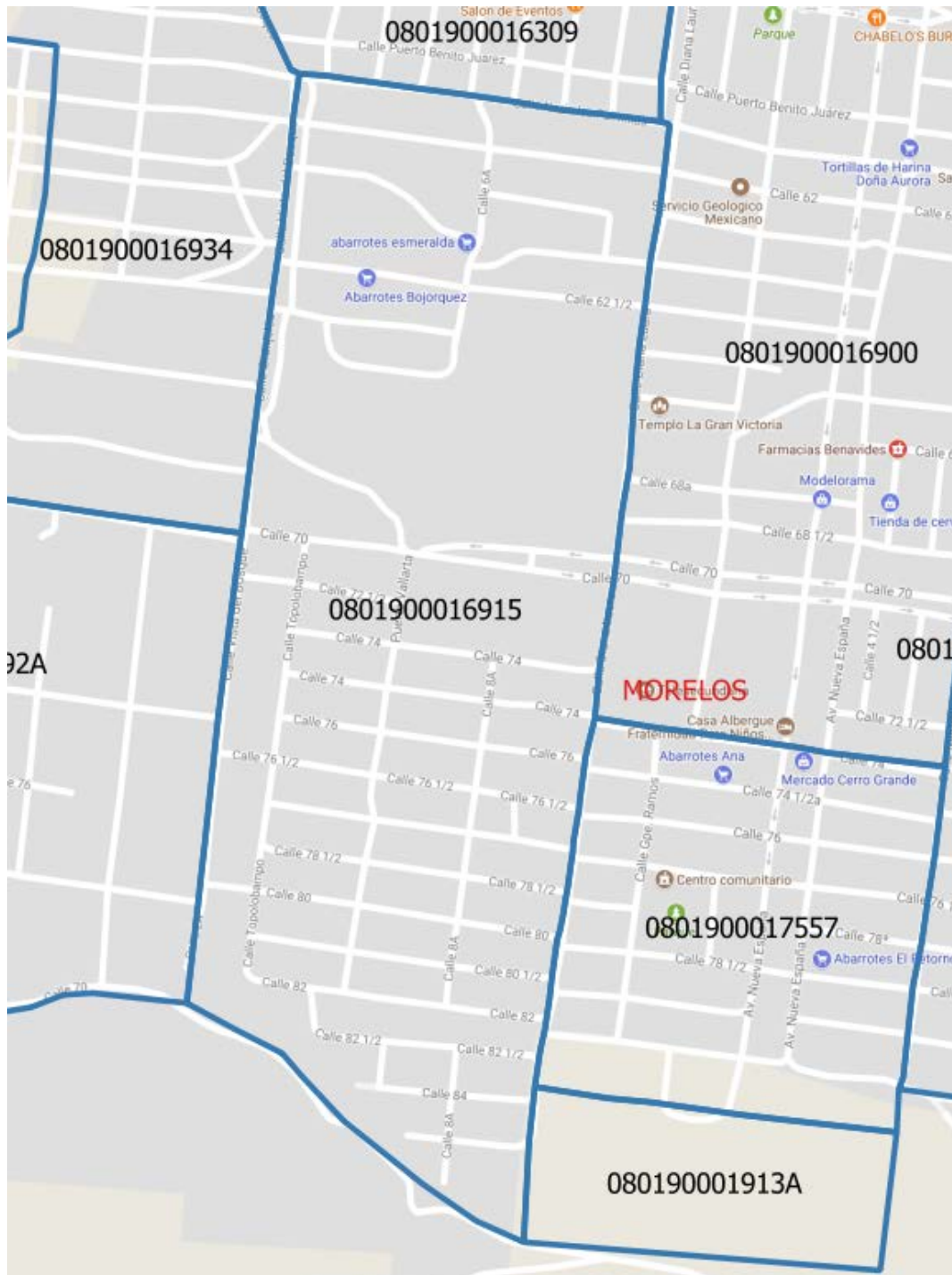
**PLAZA: CD. CHIHUAHUA**

**FECHAS DE APLICACIÓN:**

**AGEB: 6915 DISTRITO SEGURIDAD: MORELOS**

**MUESTRA: 9**

**LEVANTADAS:**



**REFERENCIAS: COL. LADRILLERAS**

**PLAZA: CD. CHIHUAHUA**

**FECHAS DE APLICACIÓN:**

**AGEB: 7237 DISTRITO SEGURIDAD: MORELOS**

**MUESTRA: 9**

**LEVANTADAS:**



**REFERENCIAS: COL. PRADERAS**

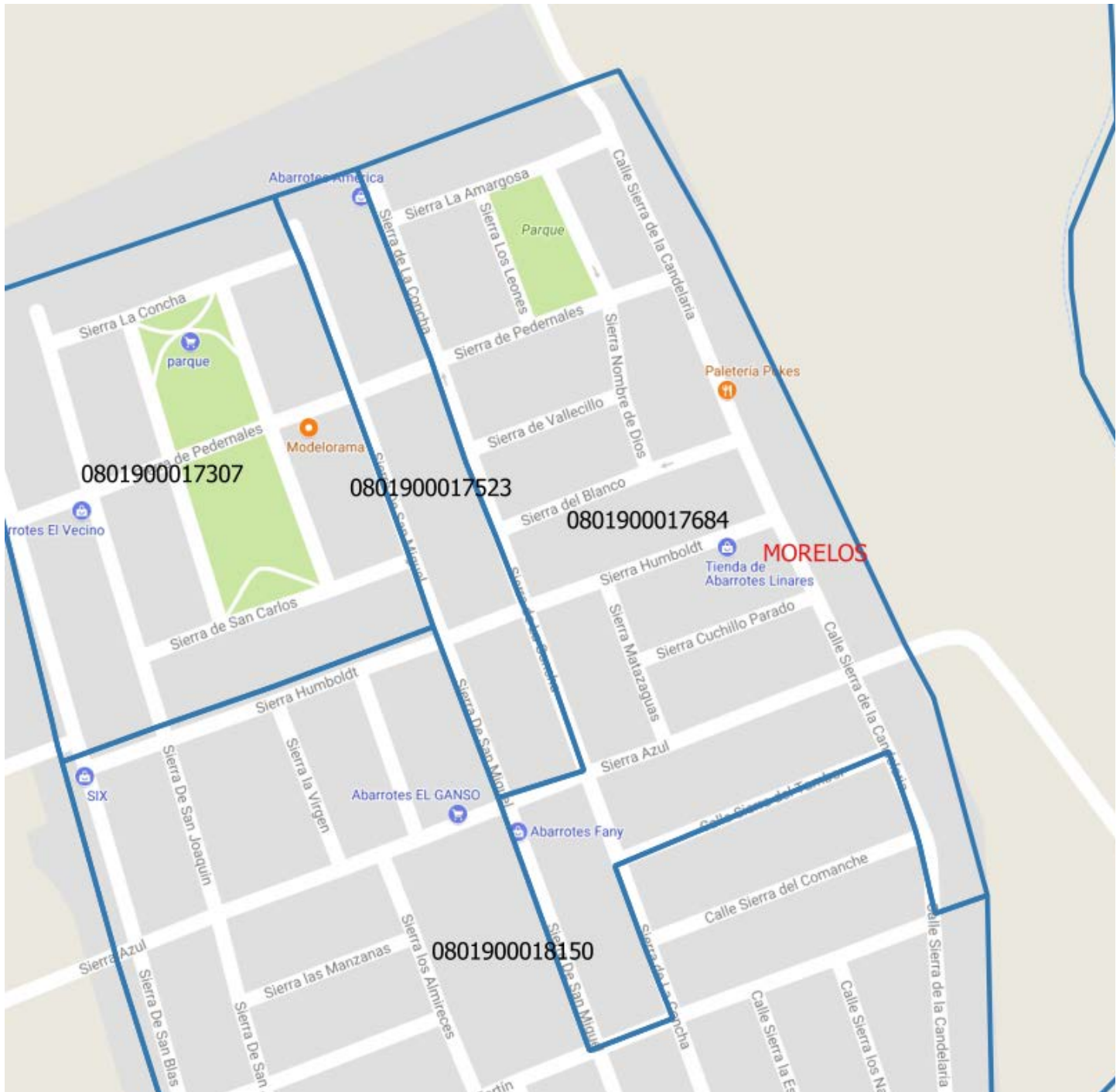
**PLAZA: CD. CHIHUAHUA**

**FECHAS DE APLICACIÓN:**

**AGEB: 7684 DISTRITO SEGURIDAD: MORELOS**

**MUESTRA: 9**

**LEVANTADAS:**



**REFERENCIAS: RINCONES DE SIERRA AZUL**



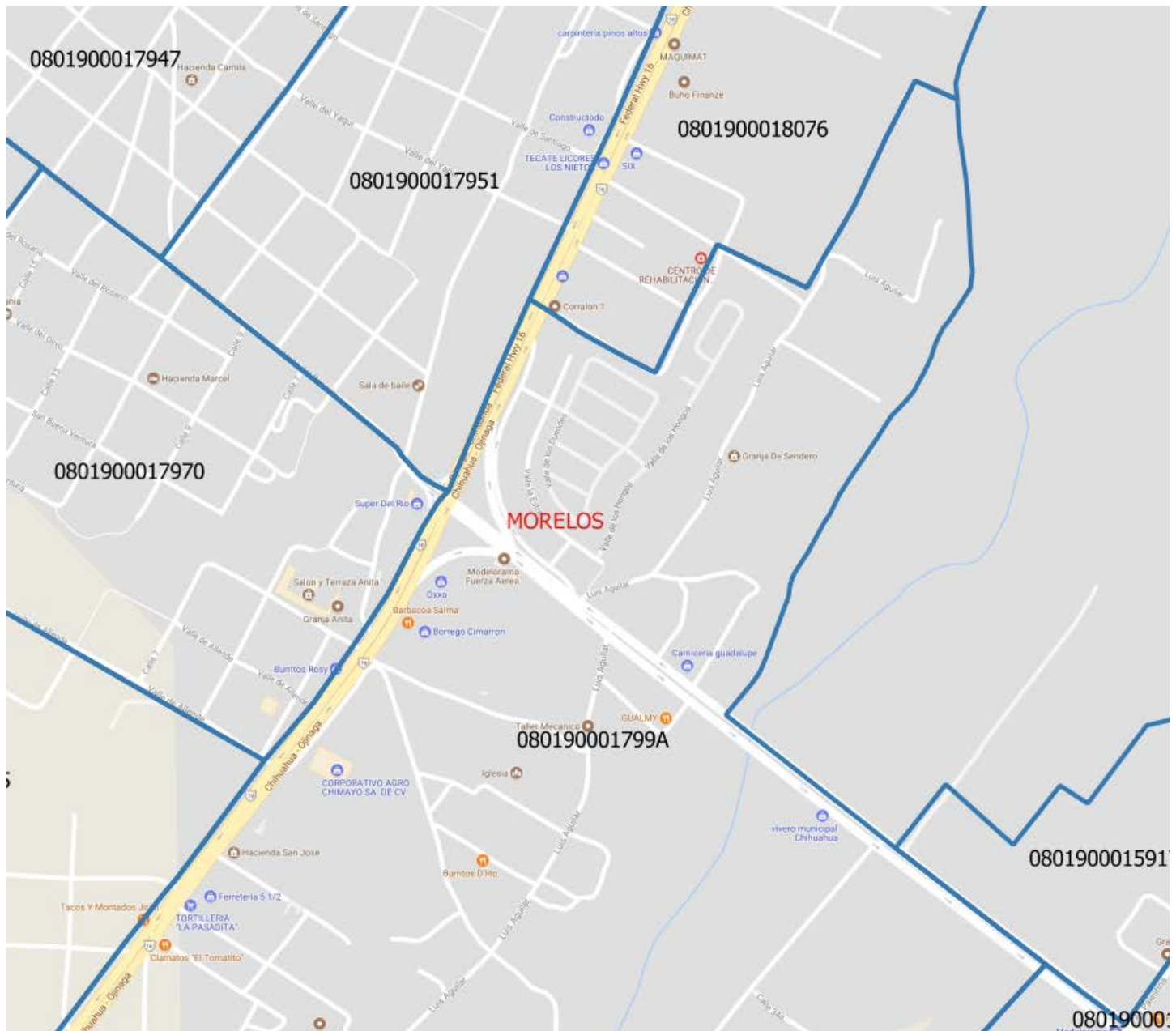
**PLAZA: CD. CHIHUAHUA**

**FECHAS DE APLICACIÓN:**

**AGEB: 799A DISTRITO SEGURIDAD: MORELOS**

**MUESTRA: 5**

**LEVANTADAS:**



**REFERENCIAS: BUSCAR EN GOOGLE MAPS GRANJA DE SENDERO**

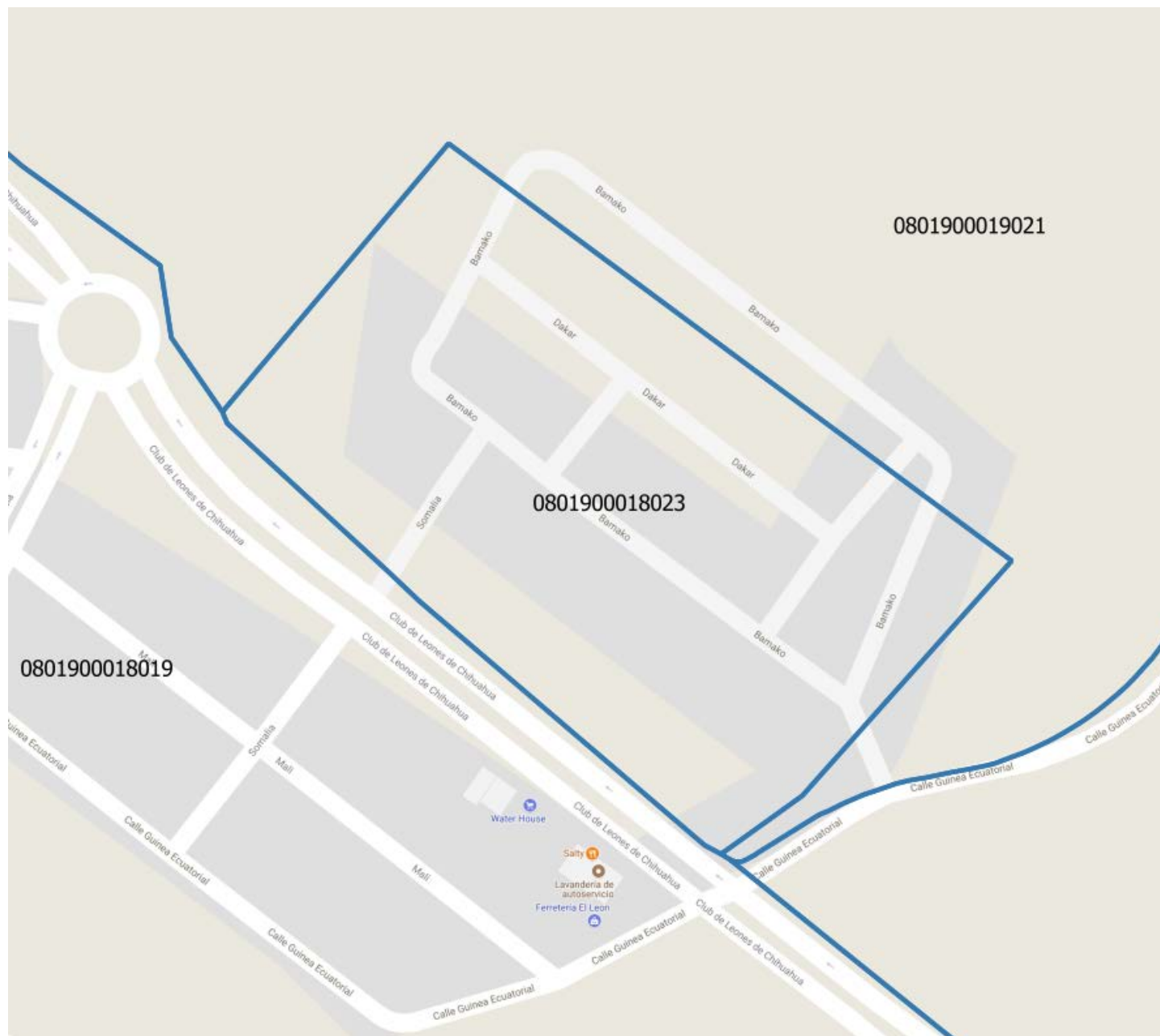
**PLAZA: CD. CHIHUAHUA**

**FECHAS DE APLICACIÓN:**

**AGEB: 8023 DISTRITO SEGURIDAD: MORELOS**

**MUESTRA: 5**

**LEVANTADAS:**



**REFERENCIAS:**







**PLAZA: CD. CHIHUAHUA**

**FECHAS DE APLICACIÓN:**

**AGEB: 8610 DISTRITO SEGURIDAD: MORELOS**

**MUESTRA: 13**

**LEVANTADAS:**



**REFERENCIAS: COL. PADRERAS DEL SUR**



## RESUMEN DE MUESTREO CD. CHIHUAHUA, DISTRITO VILLA

DISTRITO MUEST	ENTIDAD	NOM_ENT	MUN	NOM_MUN	LOC	NOM_LOC	AGEB	MZA	P_18YMAS	P_18YMAS_NP_18YMAS	FDIST_MUEST	
VILLA	08	Chihuahua	019	Chihuahua	0001	Total AGEB urbana	1736	000	1143	551	592	36
VILLA	08	Chihuahua	019	Chihuahua	0001	Total AGEB urbana	2683	000	1483	714	769	46
VILLA	08	Chihuahua	019	Chihuahua	0001	Total AGEB urbana	272A	000	1045	509	536	33
VILLA	08	Chihuahua	019	Chihuahua	0001	Total AGEB urbana	2768	000	2952	1396	1556	92
VILLA	08	Chihuahua	019	Chihuahua	0001	Total AGEB urbana	2772	000	1499	756	743	47
VILLA	08	Chihuahua	019	Chihuahua	0001	Total AGEB urbana	2791	000	525	254	271	16
VILLA	08	Chihuahua	019	Chihuahua	0001	Total AGEB urbana	2876	000	2424	1105	1319	76
VILLA	08	Chihuahua	019	Chihuahua	0001	Total AGEB urbana	2912	000	1639	747	892	51
VILLA	08	Chihuahua	019	Chihuahua	0001	Total AGEB urbana	2965	000	1243	591	652	39
VILLA	08	Chihuahua	019	Chihuahua	0001	Total AGEB urbana	297A	000	3052	1414	1638	95
VILLA	08	Chihuahua	019	Chihuahua	0001	Total AGEB urbana	3022	000	1481	682	799	46
VILLA	08	Chihuahua	019	Chihuahua	0001	Total AGEB urbana	3107	000	833	377	456	26
VILLA	08	Chihuahua	019	Chihuahua	0001	Total AGEB urbana	3130	000	806	377	429	25
VILLA	08	Chihuahua	019	Chihuahua	0001	Total AGEB urbana	3249	000	650	321	329	20
VILLA	08	Chihuahua	019	Chihuahua	0001	Total AGEB urbana	1168	000	1078	524	554	34
VILLA	08	Chihuahua	019	Chihuahua	0001	Total AGEB urbana	4923	000	1841	896	945	57
VILLA	08	Chihuahua	019	Chihuahua	0001	Total AGEB urbana	5495	000	2319	1084	1235	72
VILLA	08	Chihuahua	019	Chihuahua	0001	Total AGEB urbana	5599	000	1193	540	653	37
VILLA	08	Chihuahua	019	Chihuahua	0001	Total AGEB urbana	5616	000	2327	1102	1225	73
VILLA	08	Chihuahua	019	Chihuahua	0001	Total AGEB urbana	7769	000	238	116	122	7
<b>TOTAL</b>									<b>29771</b>			<b>929</b>

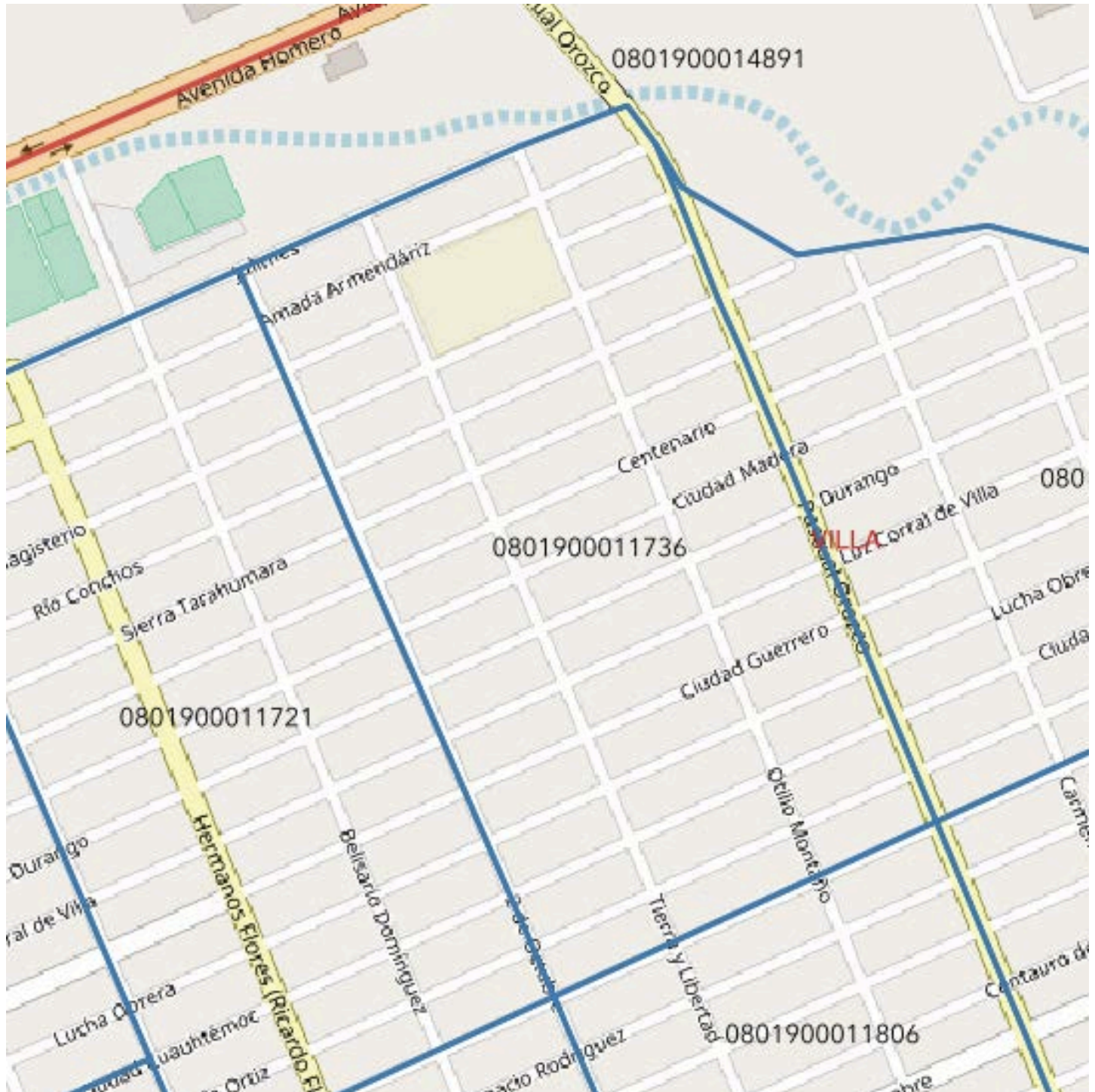
**PLAZA: CD. CHIHUAHUA**

**FECHAS DE APLICACIÓN:**

**AGEB: 1736 DISTRITO SEGURIDAD: VILLA**

**MUESTRA: 40**

**LEVANTADAS:**



**REFERENCIAS: COL. REVOLUCION**

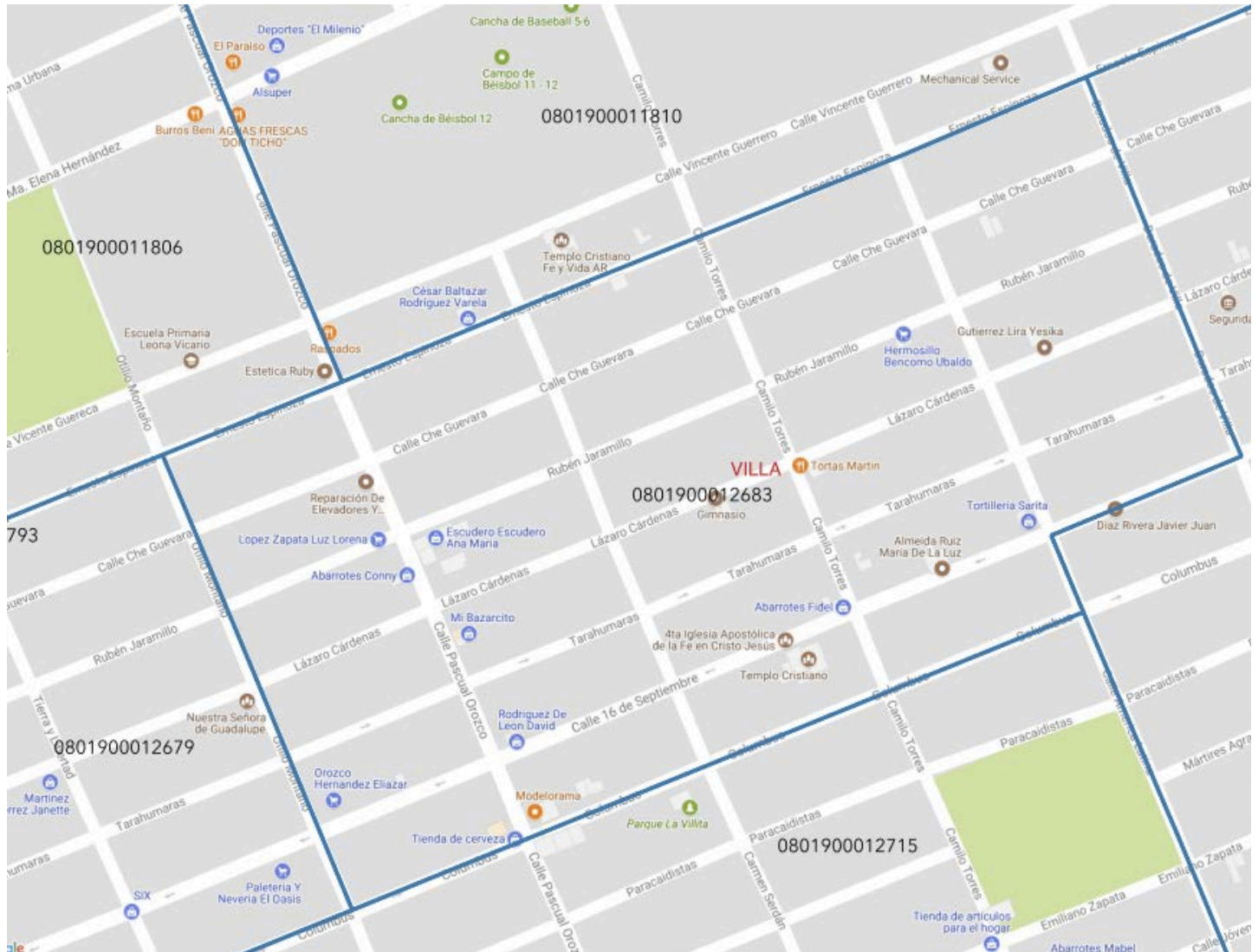
**PLAZA: CD. CHIHUAHUA**

**FECHAS DE APLICACIÓN:**

**AGEB: 2683 DISTRITO SEGURIDAD: VILLA**

**MUESTRA: 50**

**LEVANTADAS:**



**REFERENCIAS: COL. FCO. VILLA**

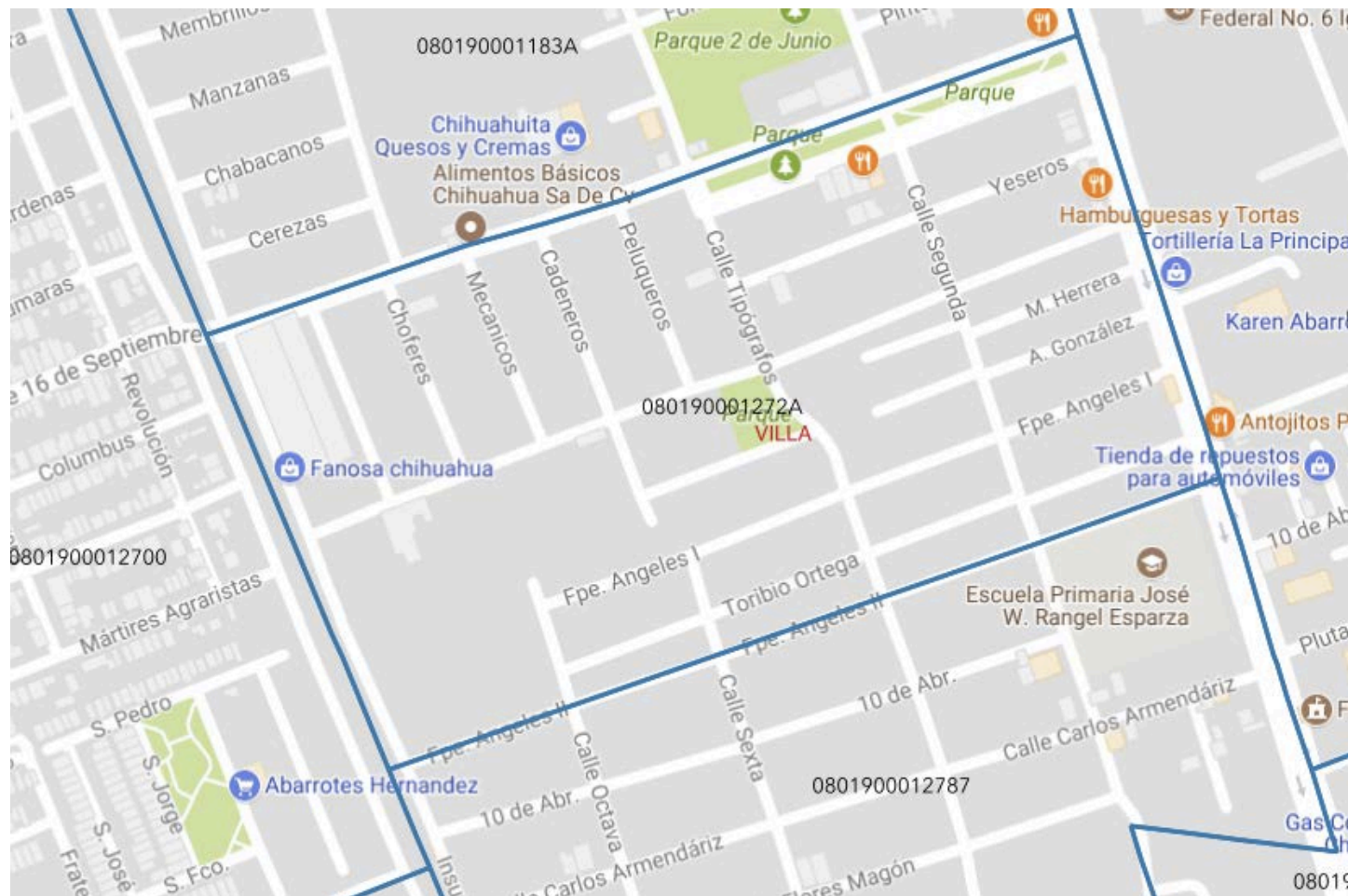
**PLAZA: CD. CHIHUAHUA**

**FECHAS DE APLICACIÓN:**

**AGEB: 272A DISTRITO SEGURIDAD: VILLA**

**MUESTRA: 30**

**LEVANTADAS:**



**REFERENCIAS: COL. SAN PATRICIO**



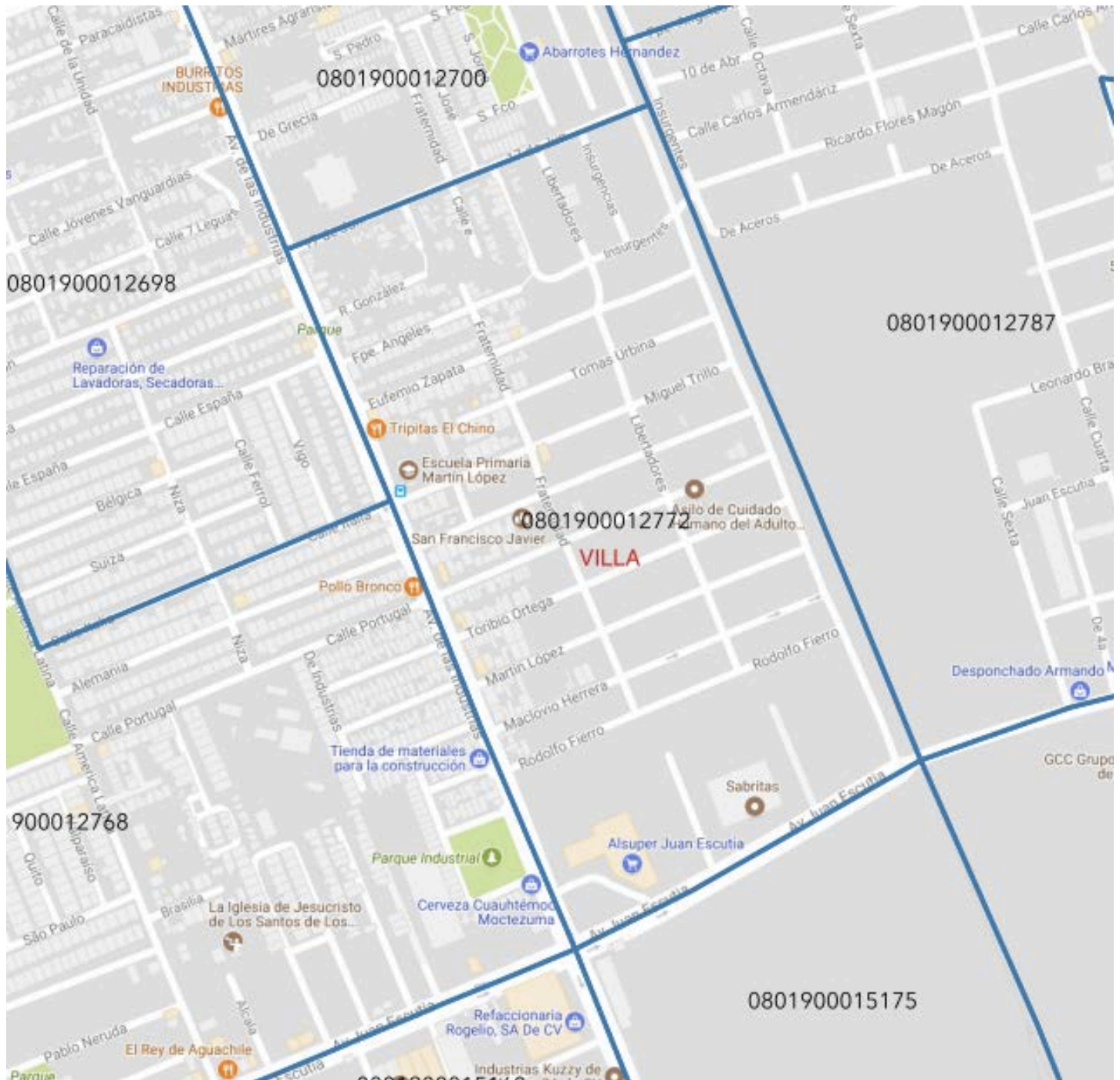
**PLAZA: CD. CHIHUAHUA**

**FECHAS DE APLICACIÓN:**

**AGEB: 2772 DISTRITO SEGURIDAD: VILLA**

**MUESTRA: 50**

**LEVANTADAS:**



**REFERENCIAS: ENSEGUIDA DEL AGEB 2768**



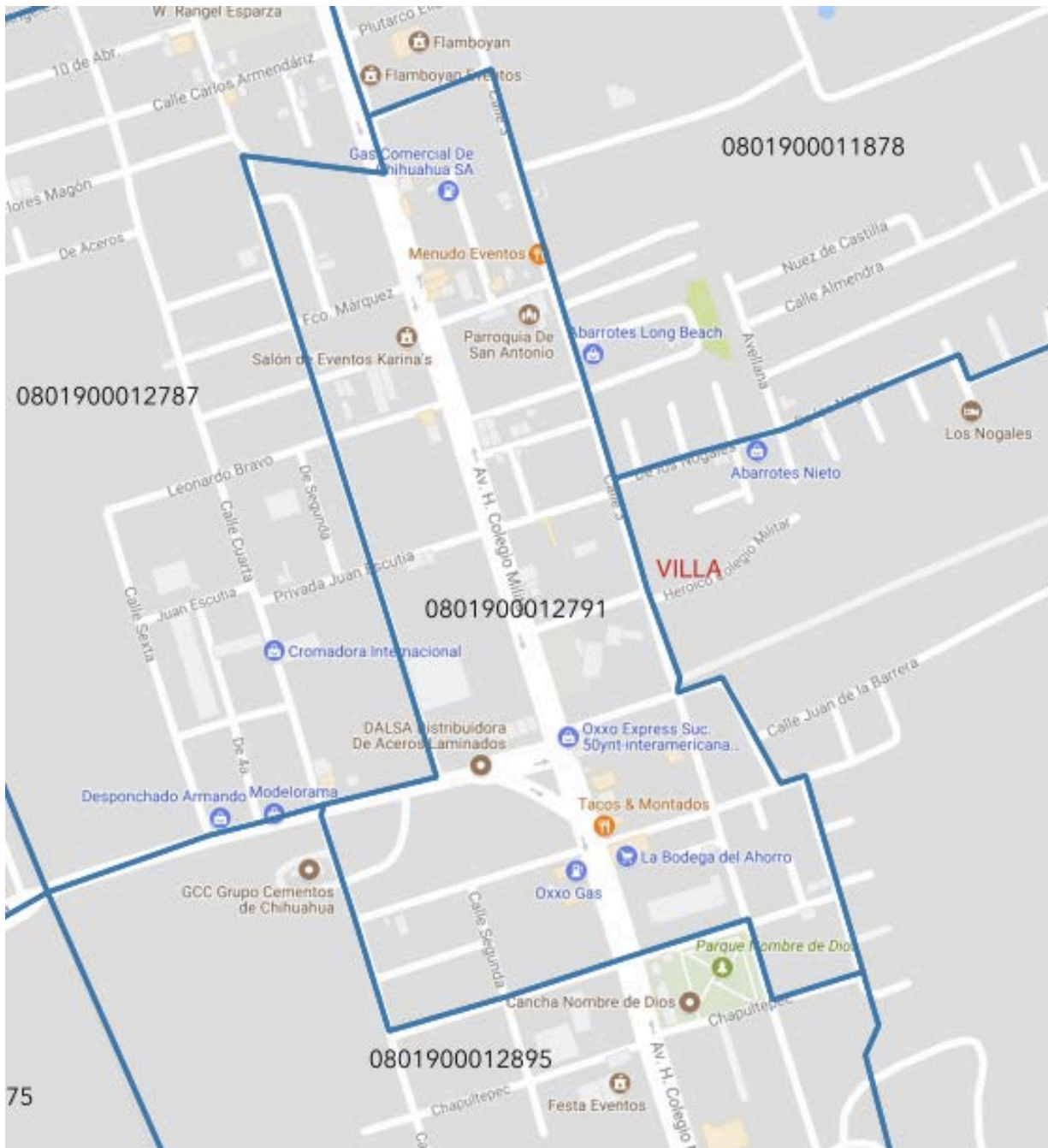
**PLAZA: CD. CHIHUAHUA**

**FECHAS DE APLICACIÓN:**

**AGEB: 2791 DISTRITO SEGURIDAD: VILLA**

**MUESTRA: 20**

**LEVANTADAS:**



**REFERENCIAS:**

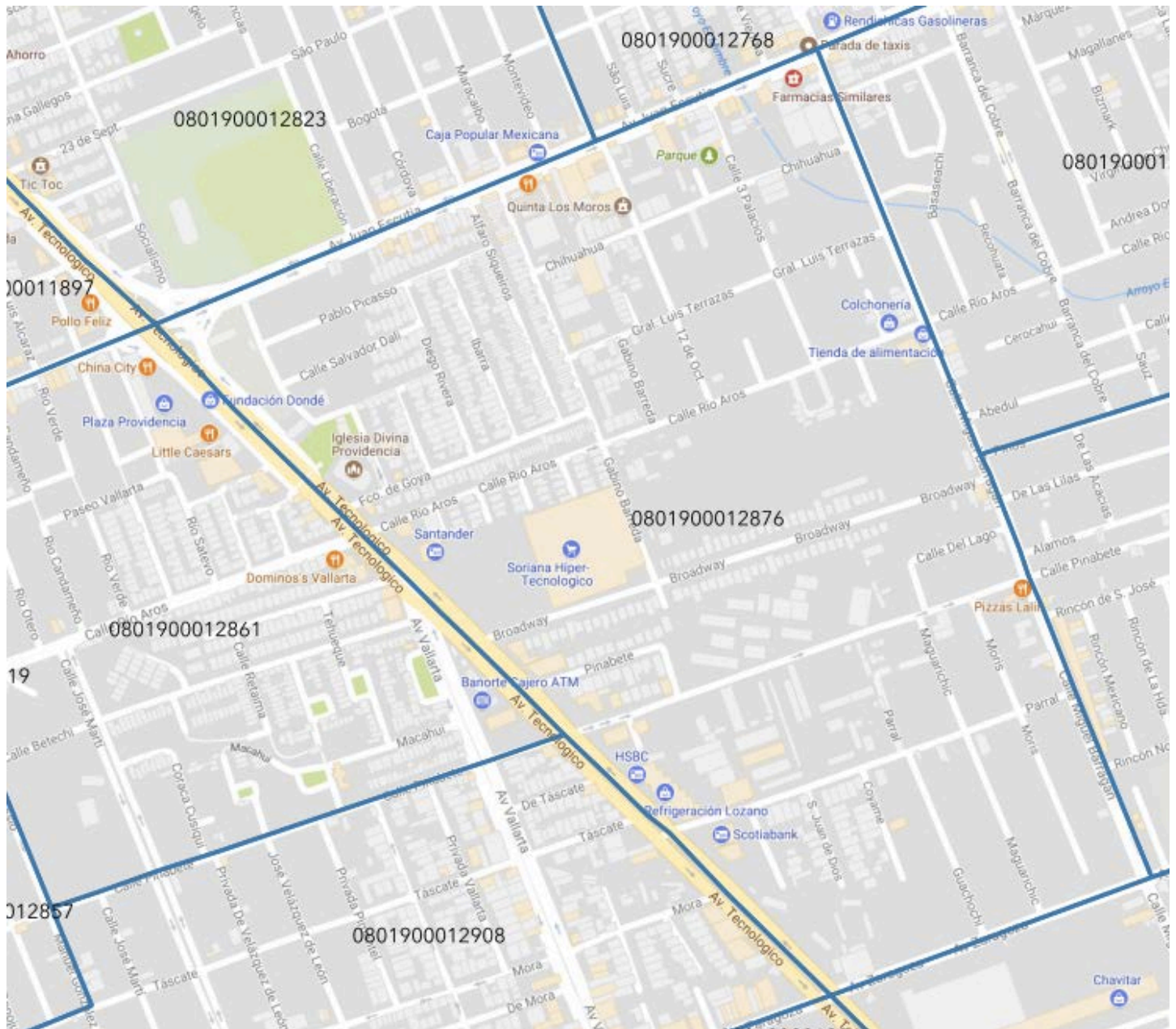
**PLAZA: CD. CHIHUAHUA**

**FECHAS DE APLICACIÓN:**

**AGEB: 2876 DISTRITO SEGURIDAD: VILLA**

**MUESTRA: 76**

**LEVANTADAS:**



**REFERENCIAS: FRACC. LAGOS**

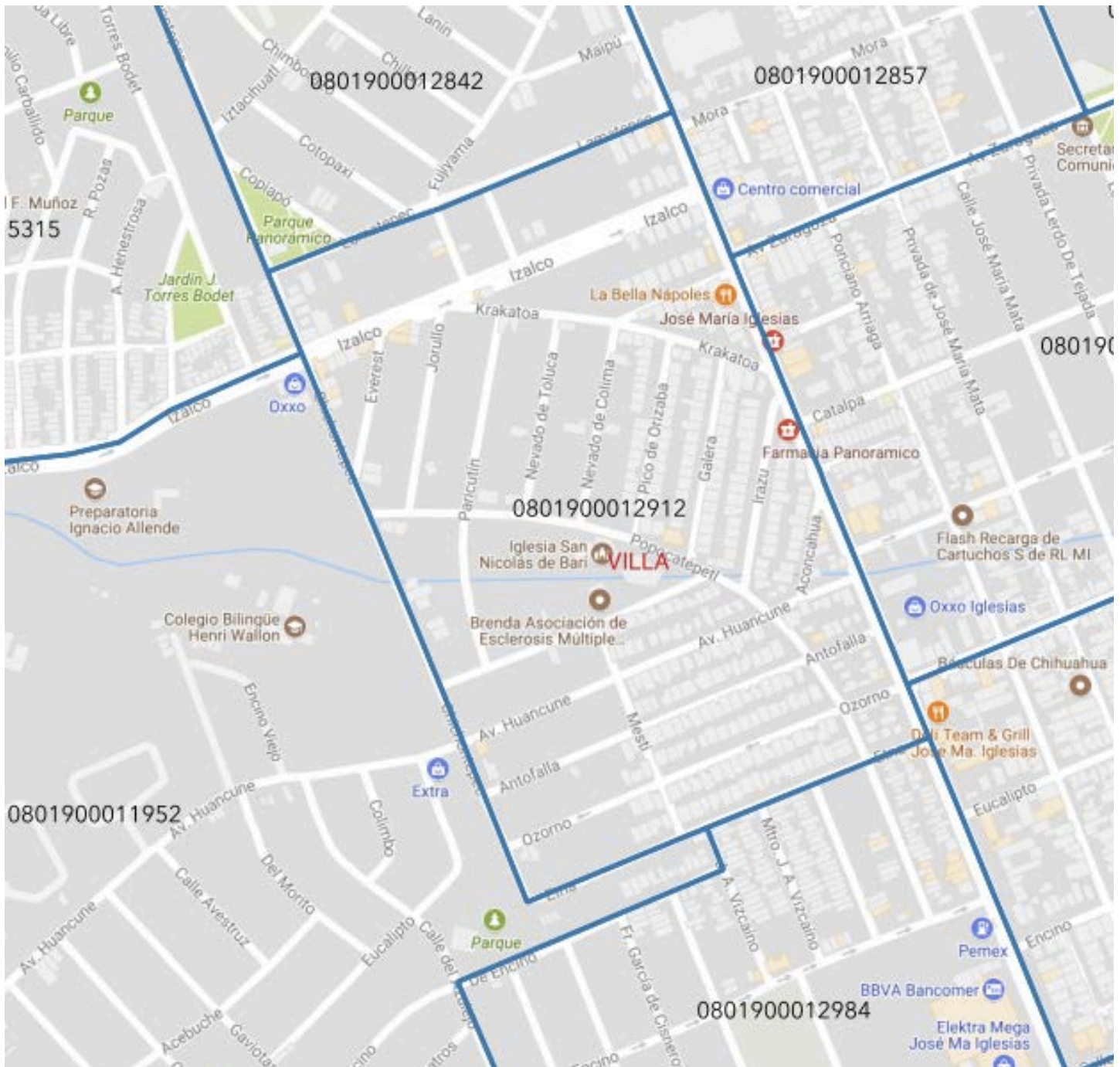
**PLAZA: CD. CHIHUAHUA**

**FECHAS DE APLICACIÓN:**

**AGEB: 2912 DISTRITO SEGURIDAD: VILLA**

**MUESTRA: 50**

**LEVANTADAS:**



**REFERENCIAS:**

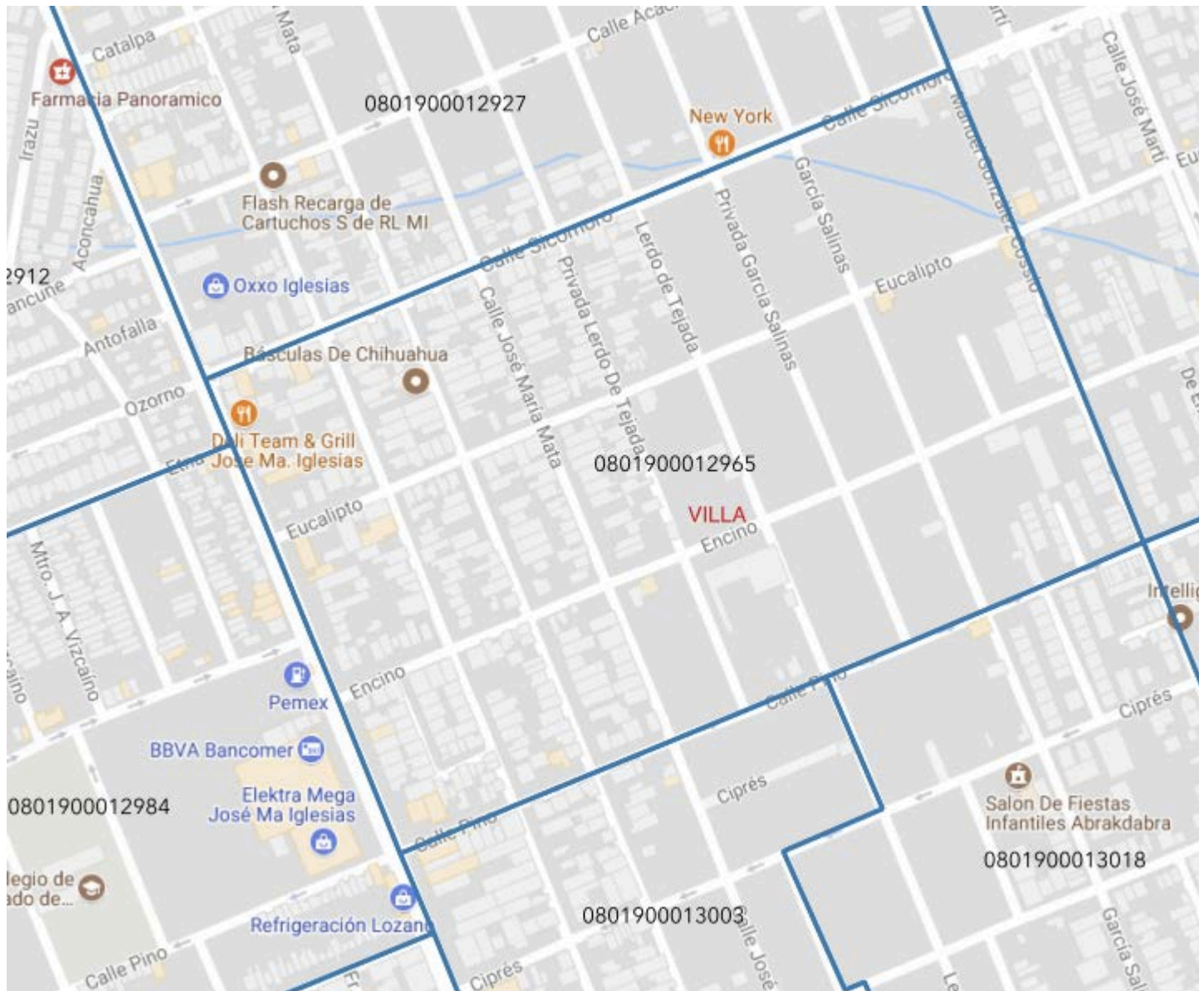
**PLAZA: CD. CHIHUAHUA**

**FECHAS DE APLICACIÓN:**

**AGEB: 2965 DISTRITO SEGURIDAD: VILLA**

**MUESTRA: 40**

**LEVANTADAS:**



**REFERENCIAS: COL. LAS GRANJAS**

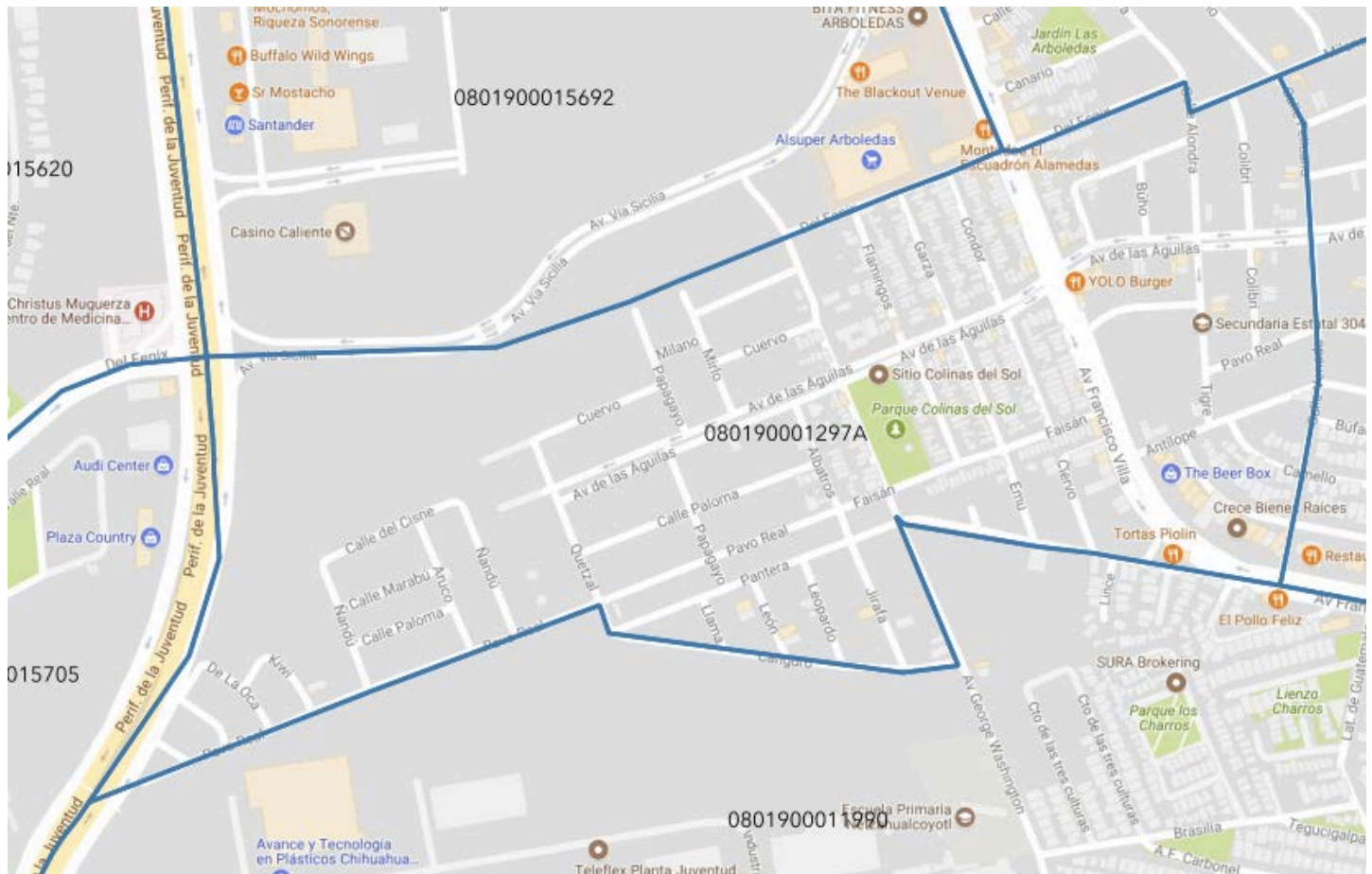
**PLAZA: CD. CHIHUAHUA**

**FECHAS DE APLICACIÓN:**

**AGEB: 297A DISTRITO SEGURIDAD: VILLA**

**MUESTRA: 100**

**LEVANTADAS:**



**REFERENCIAS: FRACC. COLINAS DEL SOL**

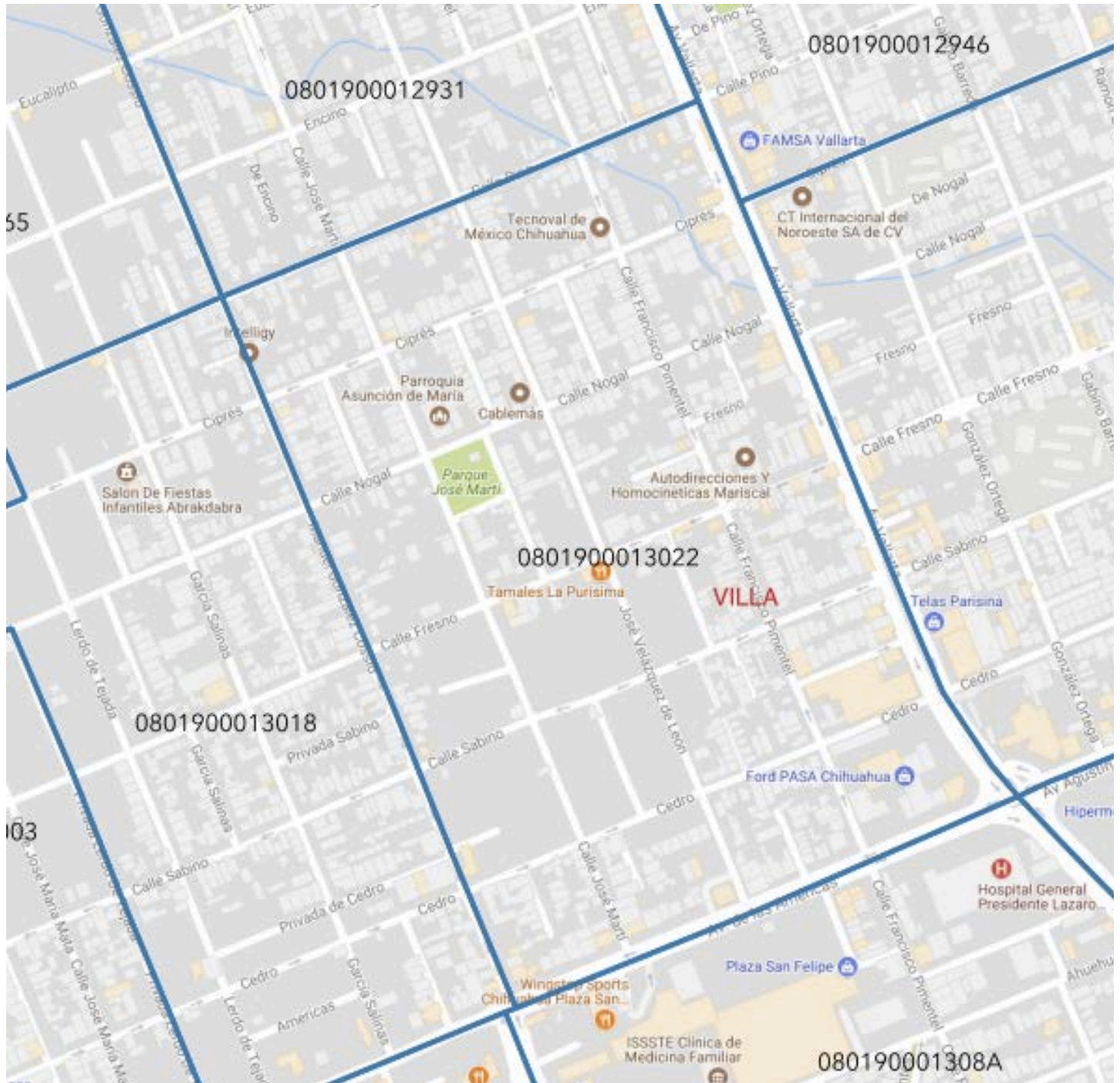
**PLAZA: CD. CHIHUAHUA**

**FECHAS DE APLICACIÓN:**

**AGEB: 3022 DISTRITO SEGURIDAD: VILLA**

**MUESTRA: 50**

**LEVANTADAS:**



**REFERENCIAS: LAS GRANJAS**

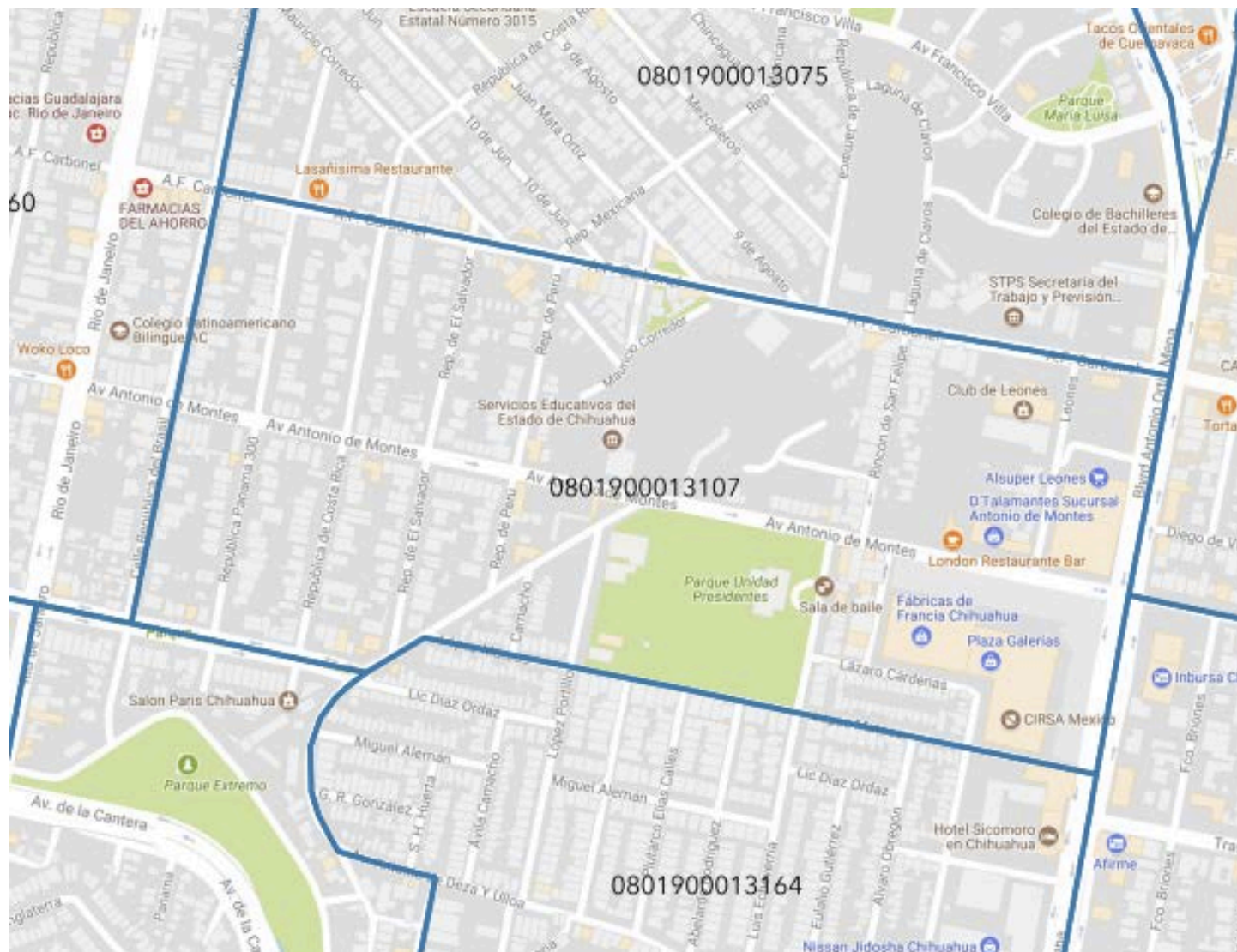
**PLAZA: CD. CHIHUAHUA**

**FECHAS DE APLICACIÓN:**

**AGEB: 3107 DISTRITO SEGURIDAD: VILLA**

**MUESTRA: 26**

**LEVANTADAS:**



**REFERENCIAS: FRACC. RINCON DE VILLA SAN FELIPE**

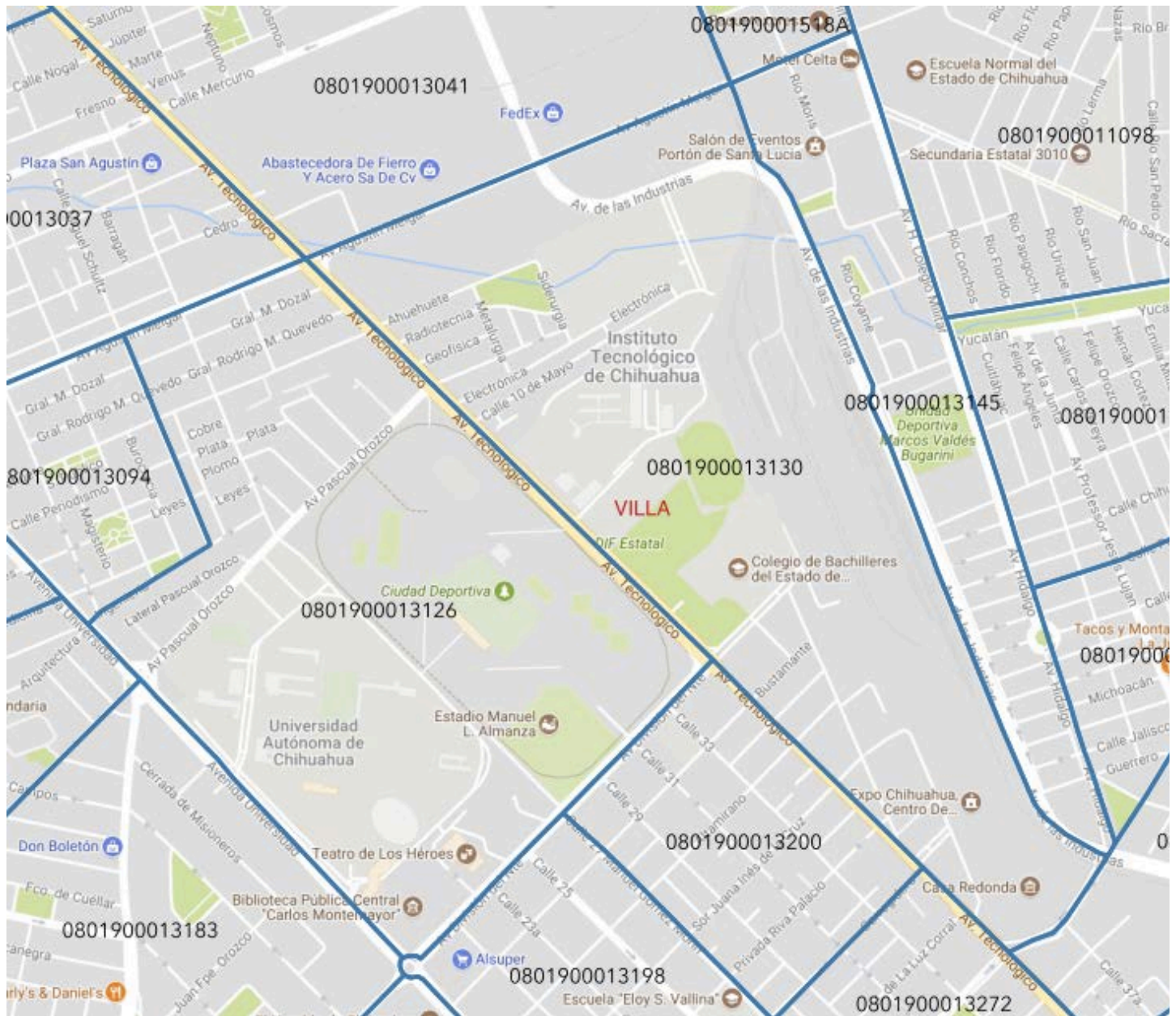
**PLAZA: CD. CHIHUAHUA**

**FECHAS DE APLICACIÓN:**

**AGEB: 3130 DISTRITO SEGURIDAD: VILLA**

**MUESTRA: 25**

**LEVANTADAS:**



**REFERENCIAS:**



**PLAZA: CD. CHIHUAHUA**

**FECHAS DE APLICACIÓN:**

**AGEB: 3249 DISTRITO SEGURIDAD: VILLA**

**MUESTRA: 20**

**LEVANTADAS:**



**REFERENCIAS: CALLES ALREDEDOR DEL PALOMAR**

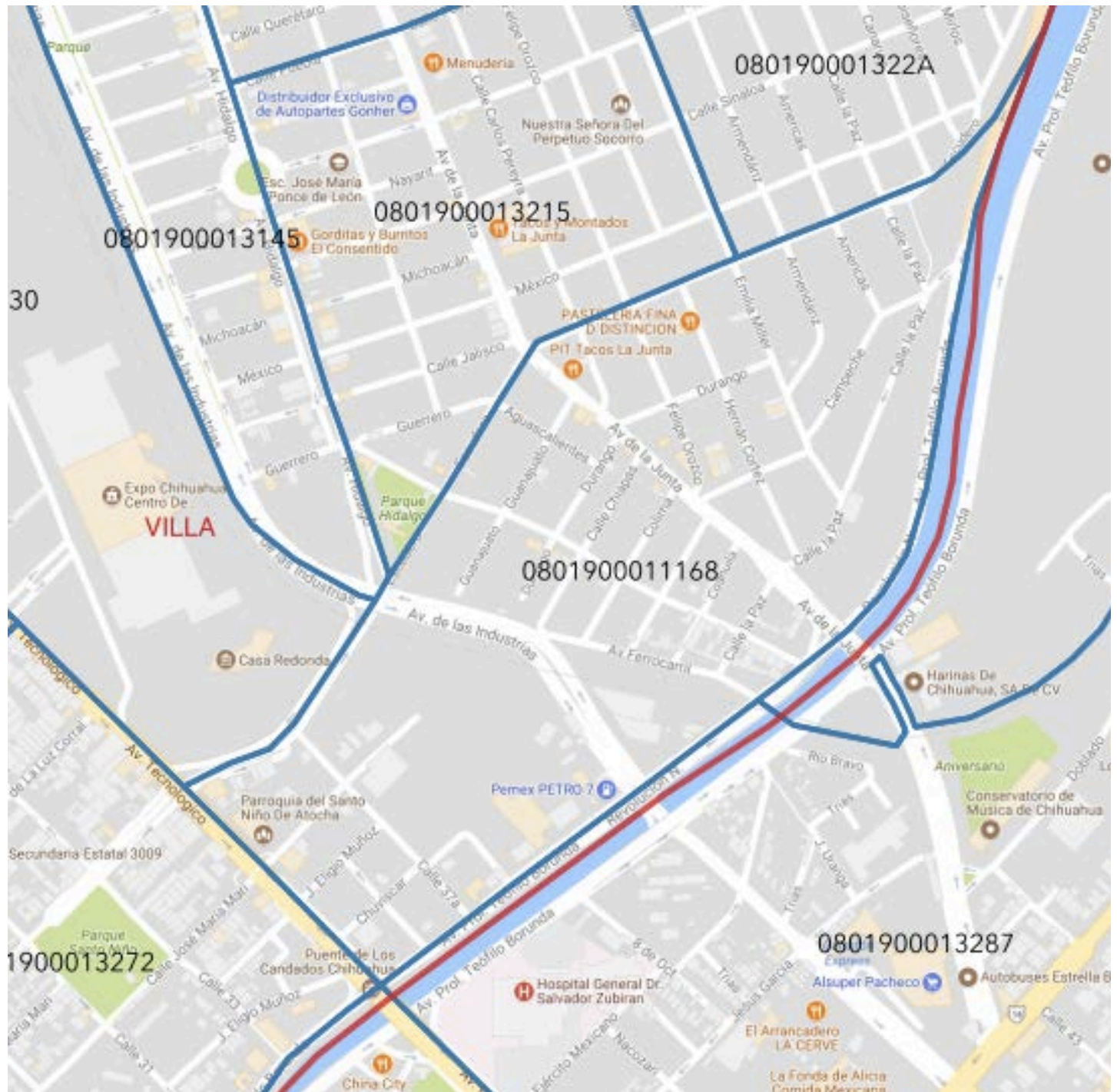
**PLAZA: CD. CHIHUAHUA**

**FECHAS DE APLICACIÓN:**

**AGEB: 1168 DISTRITO SEGURIDAD: VILLA**

**MUESTRA: 34**

**LEVANTADAS:**



**REFERENCIAS: INDUSTRIAL**

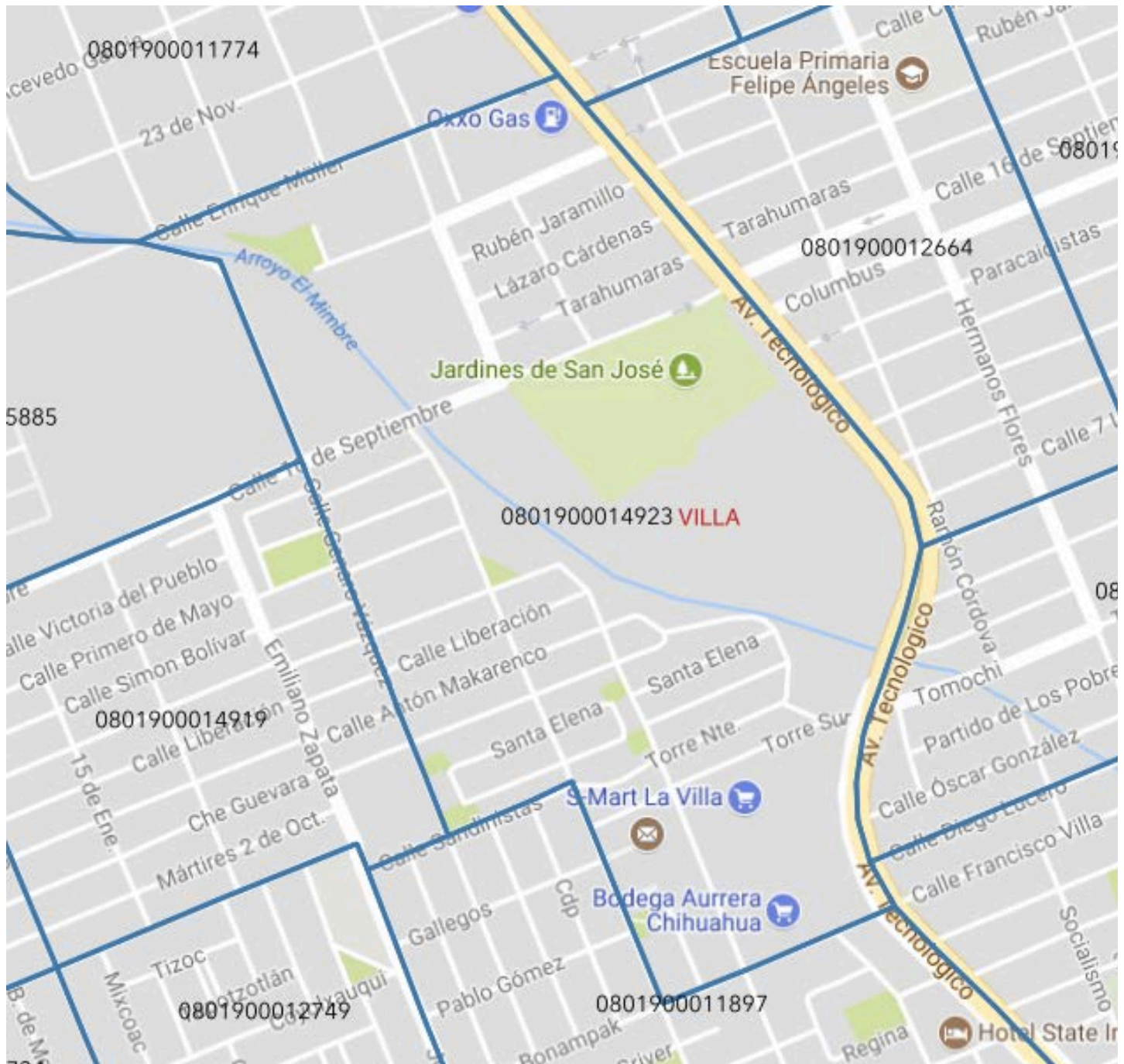
**PLAZA: CD. CHIHUAHUA**

**FECHAS DE APLICACIÓN:**

**AGEB: 4923 DISTRITO SEGURIDAD: VILLA**

**MUESTRA: 57**

**LEVANTADAS:**



**REFERENCIAS:**

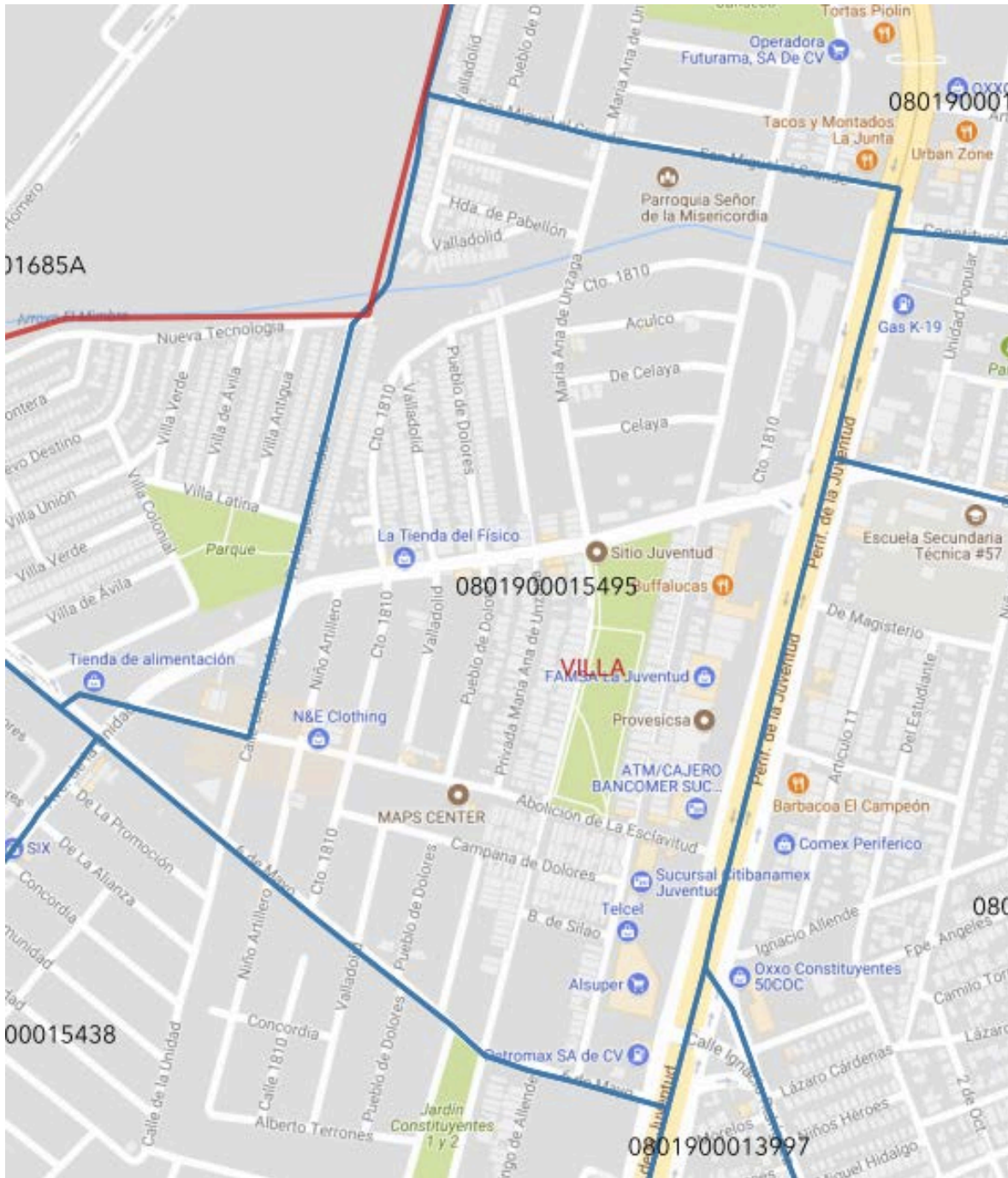
**PLAZA: CD. CHIHUAHUA**

**FECHAS DE APLICACIÓN:**

**AGEB: 5495 DISTRITO SEGURIDAD: VILLA**

**MUESTRA: 70**

**LEVANTADAS:**



**REFERENCIAS: COL. IGNACIO ALLENDE**

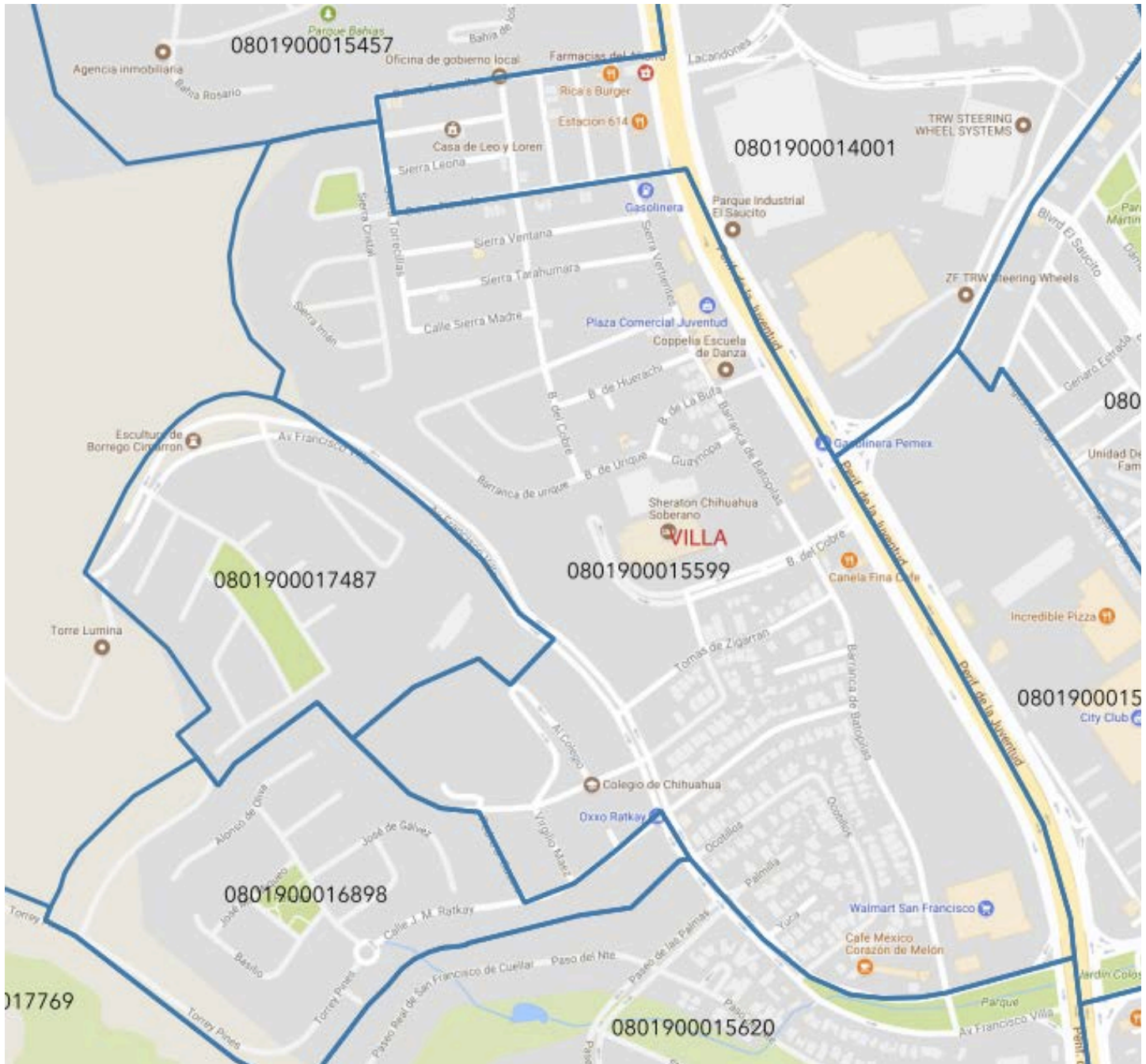
**PLAZA: CD. CHIHUAHUA**

**FECHAS DE APLICACIÓN:**

**AGEB: 5599 DISTRITO SEGURIDAD: VILLA**

**MUESTRA: 40**

**LEVANTADAS:**



**REFERENCIAS: COL. BARRANCAS**

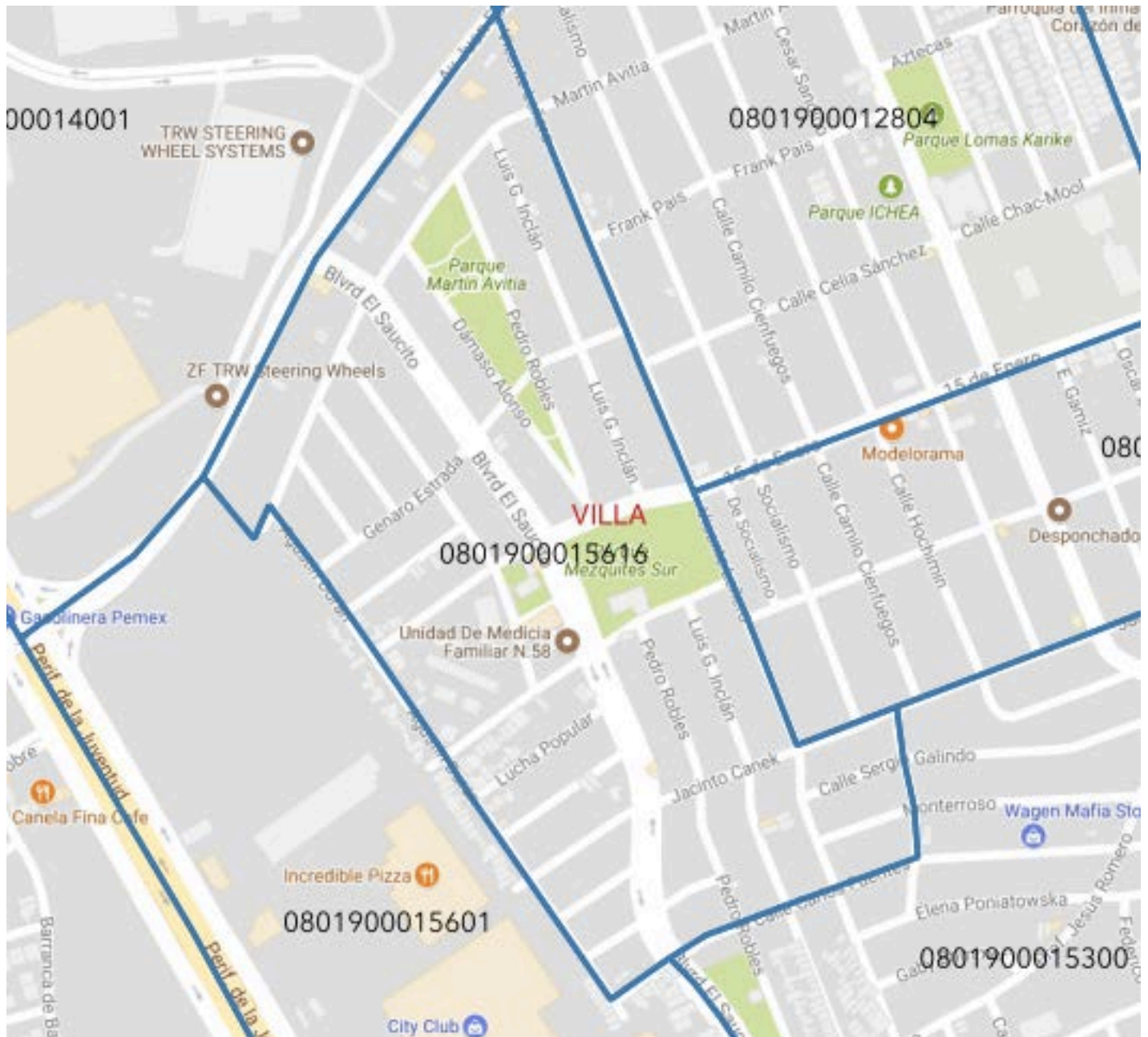
**PLAZA: CD. CHIHUAHUA**

**FECHAS DE APLICACIÓN:**

**AGEB: 5616 DISTRITO SEGURIDAD: VILLA**

**MUESTRA: 70**

**LEVANTADAS:**



**REFERENCIAS:**

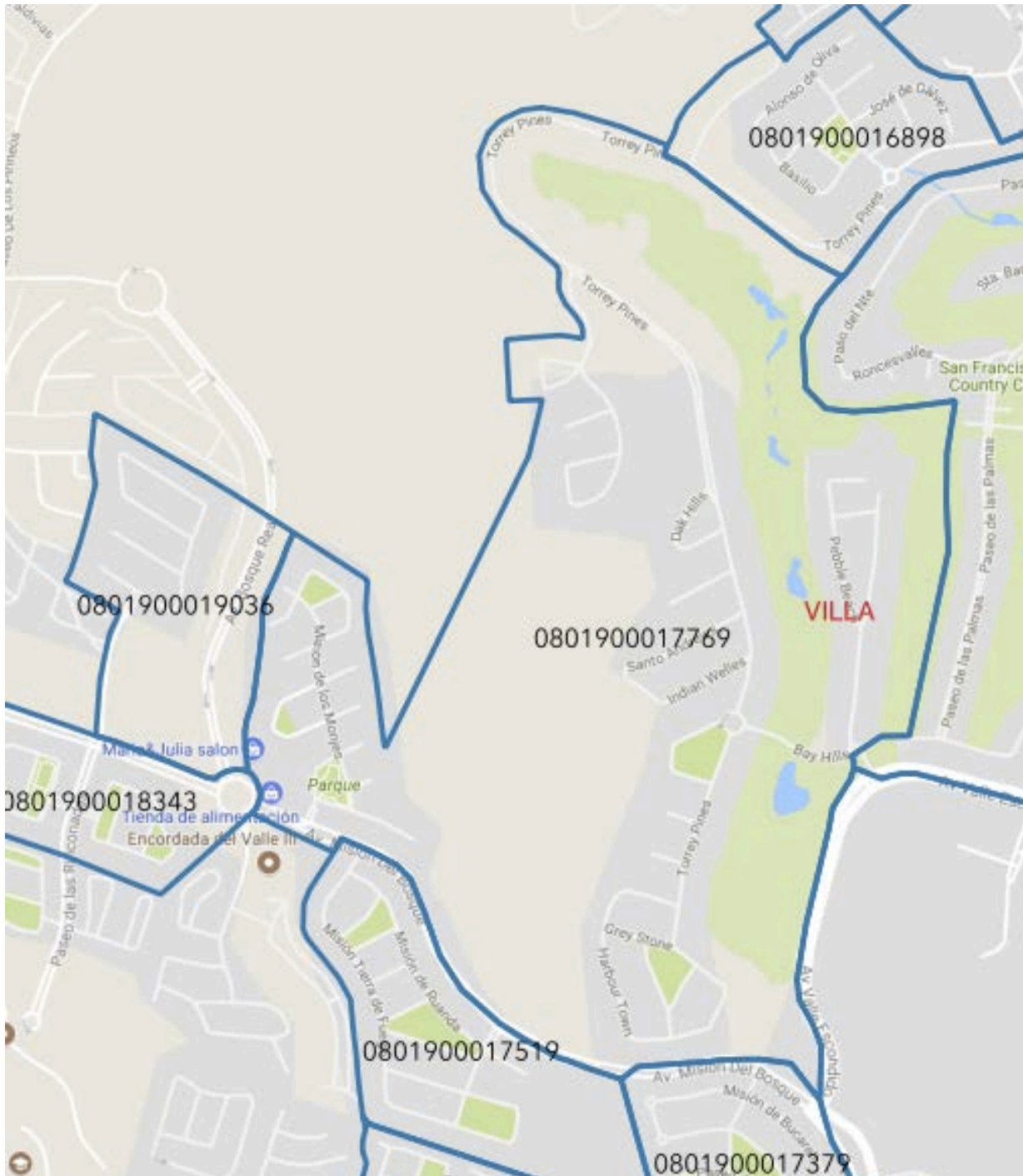
**PLAZA: CD. CHIHUAHUA**

**FECHAS DE APLICACIÓN:**

**AGEB: 7769 DISTRITO SEGURIDAD: VILLA**

**MUESTRA: 10**

**LEVANTADAS:**



**REFERENCIAS:**

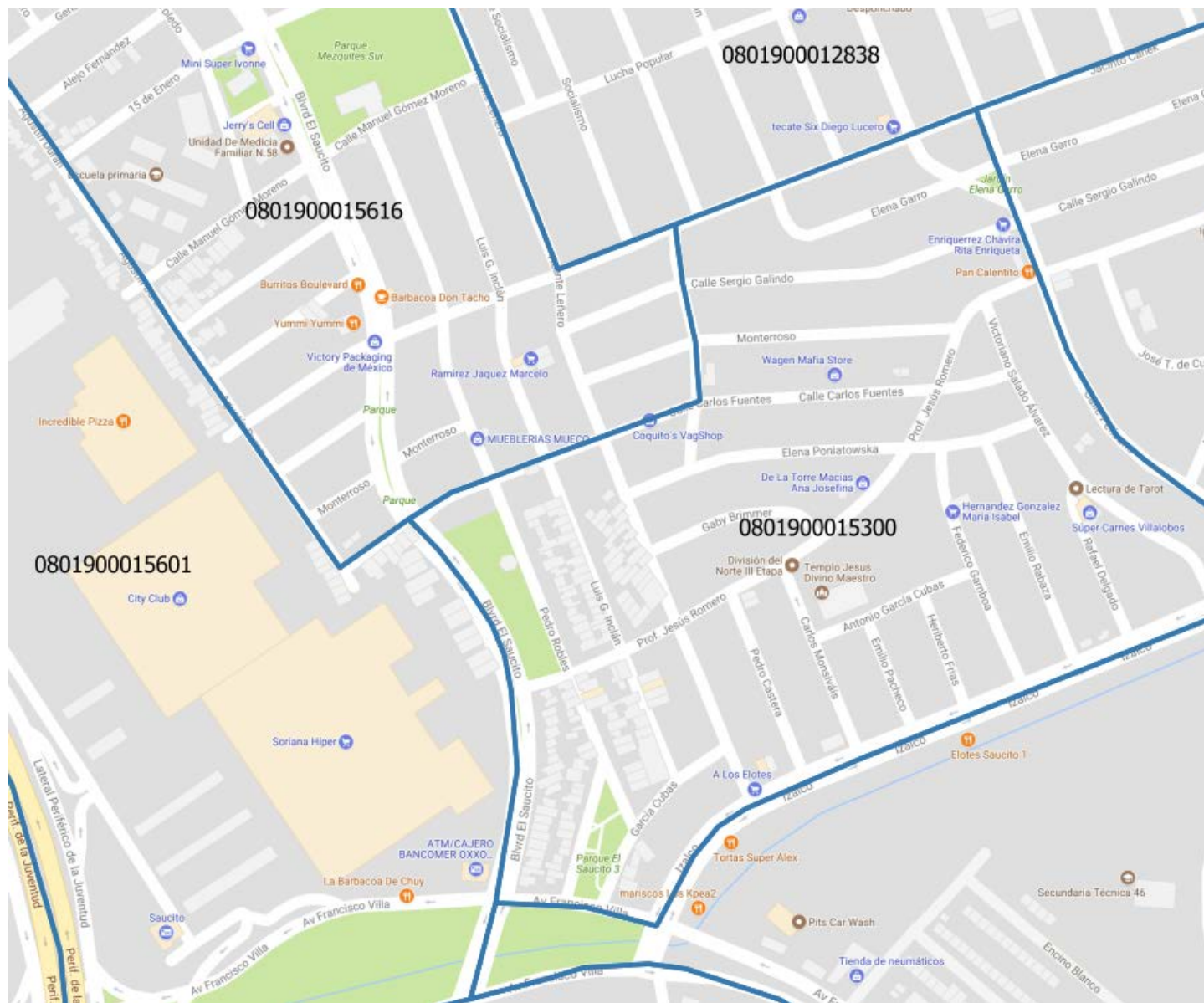
**PLAZA: CD. CHIHUAHUA**

**FECHAS DE APLICACIÓN:**

**AGEB: 5300 DISTRITO SEGURIDAD: VILLA**

**MUESTRA: 10**

**LEVANTADAS:**



**REFERENCIAS:**



## RESUMEN DE MUESTREO CD. CHIHUAHUA, DISTRITO ZAPATA

DISTRITO	MUEST	ENTIDAD	NOM_ENT	MUN	NOM_MUN	LOC	NOM_LOC	AGEB	MZA	P_18YMAS	P_18YMAS_M	P_18YMAS_F	DIST_MUEST
ZAPATA	08	Chihuahua	019	Chihuahua	0001	Total AGEB urbana	1346	000	1447	660	787	50	
ZAPATA	08	Chihuahua	019	Chihuahua	0001	Total AGEB urbana	2503	000	1724	858	866	59	
ZAPATA	08	Chihuahua	019	Chihuahua	0001	Total AGEB urbana	2607	000	175	86	89	6	
ZAPATA	08	Chihuahua	019	Chihuahua	0001	Total AGEB urbana	3501	000	1384	643	741	47	
ZAPATA	08	Chihuahua	019	Chihuahua	0001	Total AGEB urbana	347A	000	906	411	495	31	
ZAPATA	08	Chihuahua	019	Chihuahua	0001	Total AGEB urbana	3639	000	650	279	371	22	
ZAPATA	08	Chihuahua	019	Chihuahua	0001	Total AGEB urbana	1401	000	1105	541	564	38	
ZAPATA	08	Chihuahua	019	Chihuahua	0001	Total AGEB urbana	3817	000	1359	634	725	47	
ZAPATA	08	Chihuahua	019	Chihuahua	0001	Total AGEB urbana	3906	000	1098	528	570	38	
ZAPATA	08	Chihuahua	019	Chihuahua	0001	Total AGEB urbana	5033	000	2350	1129	1221	80	
ZAPATA	08	Chihuahua	019	Chihuahua	0001	Total AGEB urbana	5118	000	1294	617	677	44	
ZAPATA	08	Chihuahua	019	Chihuahua	0001	Total AGEB urbana	5230	000	1209	572	637	41	
ZAPATA	08	Chihuahua	019	Chihuahua	0001	Total AGEB urbana	5029	000	2680	1266	1414	92	
<b>TOTAL</b>									<b>17381</b>			<b>595</b>	

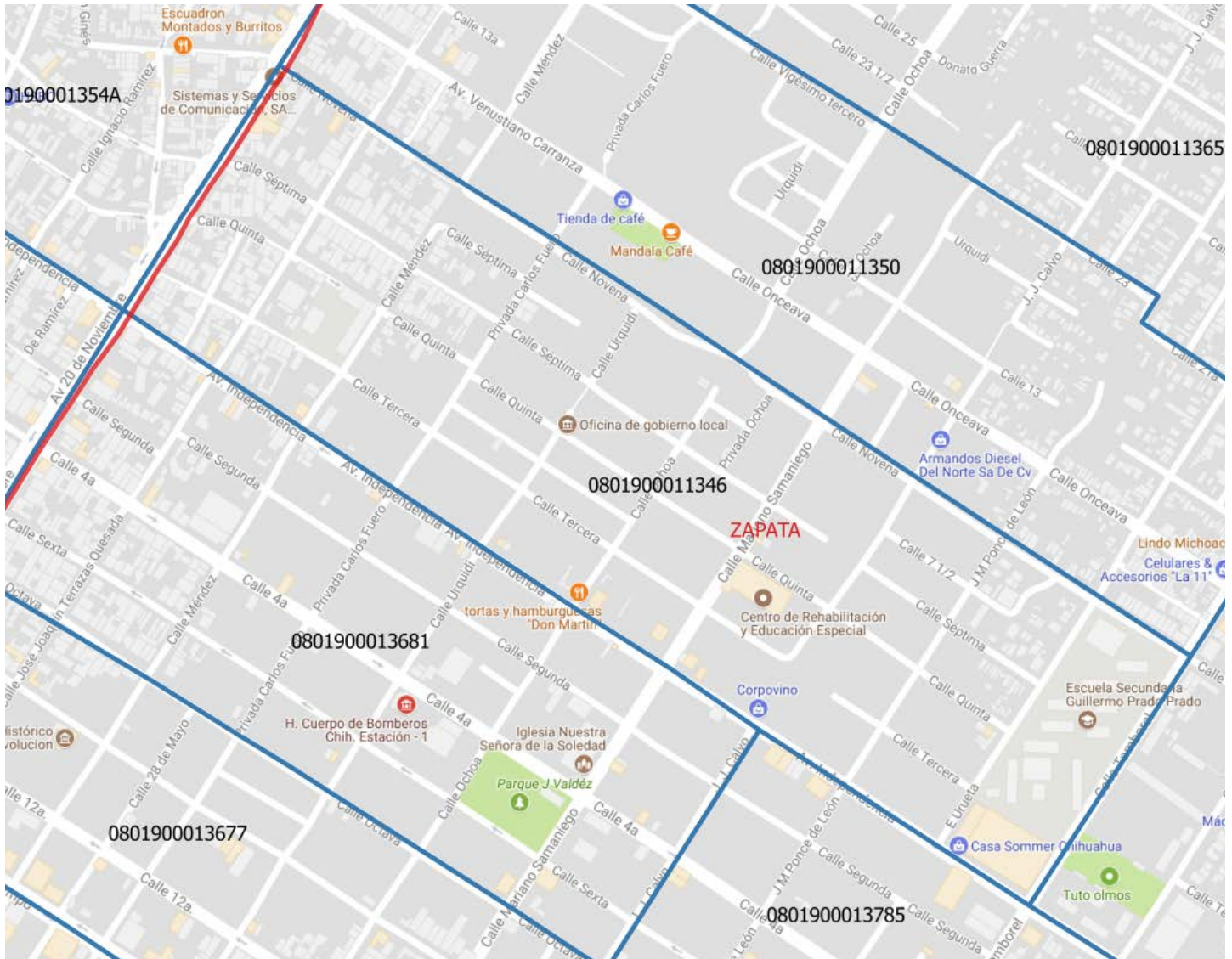
**PLAZA: CD. CHIHUAHUA**

**FECHAS DE APLICACIÓN:**

**AGEB: 1346 DISTRITO SEGURIDAD: ZAPATA**

**MUESTRA: 50**

**LEVANTADAS:**



**REFERENCIAS: COL. SAN FERNANDO**

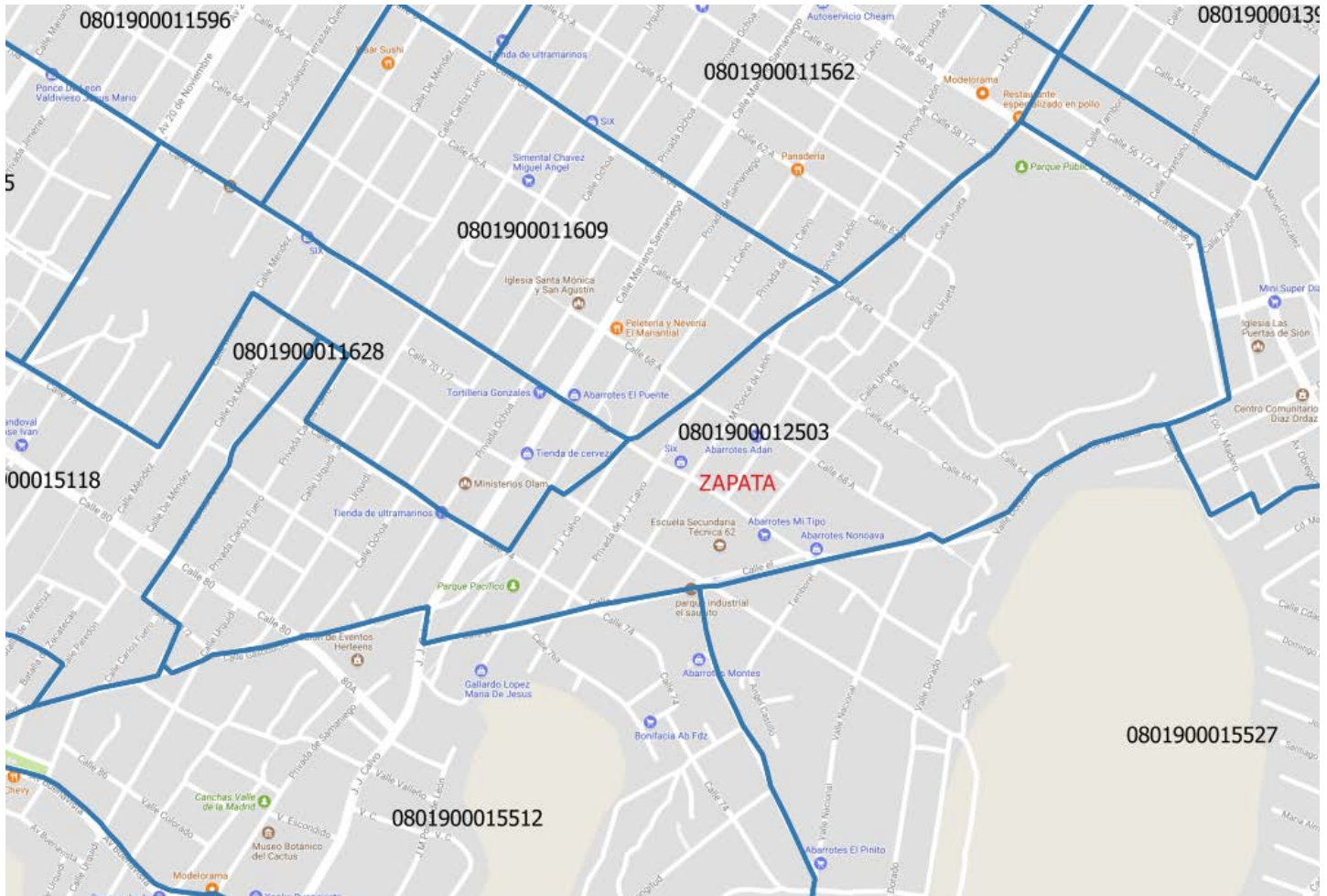
**PLAZA: CD. CHIHUAHUA**

**FECHAS DE APLICACIÓN:**

**AGEB: 2503 DISTRITO SEGURIDAD: ZAPATA**

**MUESTRA: 60**

**LEVANTADAS:**



**REFERENCIAS: COL. CERRO DE LA CRUZ**

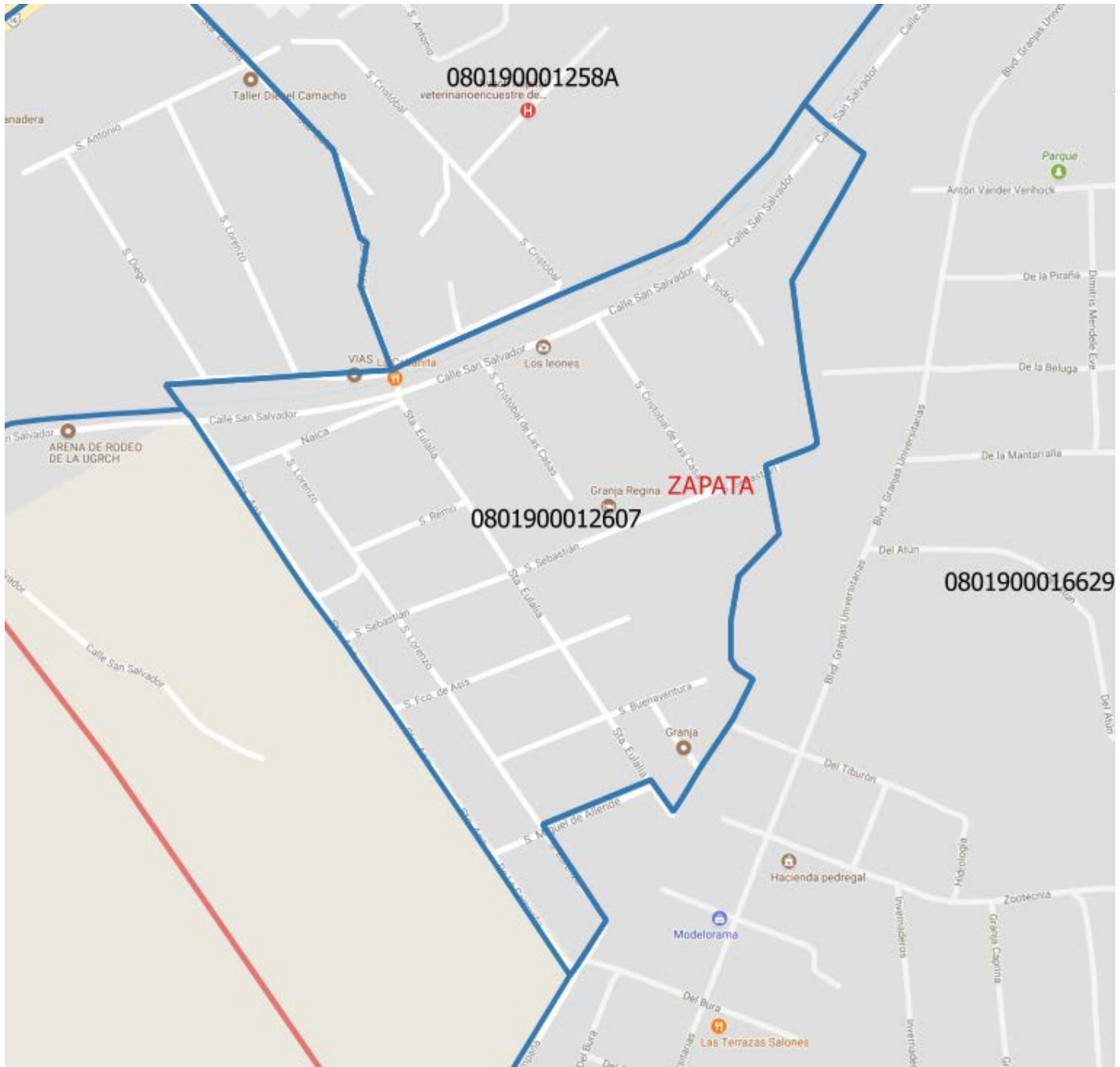
**PLAZA: CD. CHIHUAHUA**

**FECHAS DE APLICACIÓN:**

**AGEB: 2607 DISTRITO SEGURIDAD: ZAPATA**

**MUESTRA: 10**

**LEVANTADAS:**



**REFERENCIAS: COL. LAS ANIMAS**

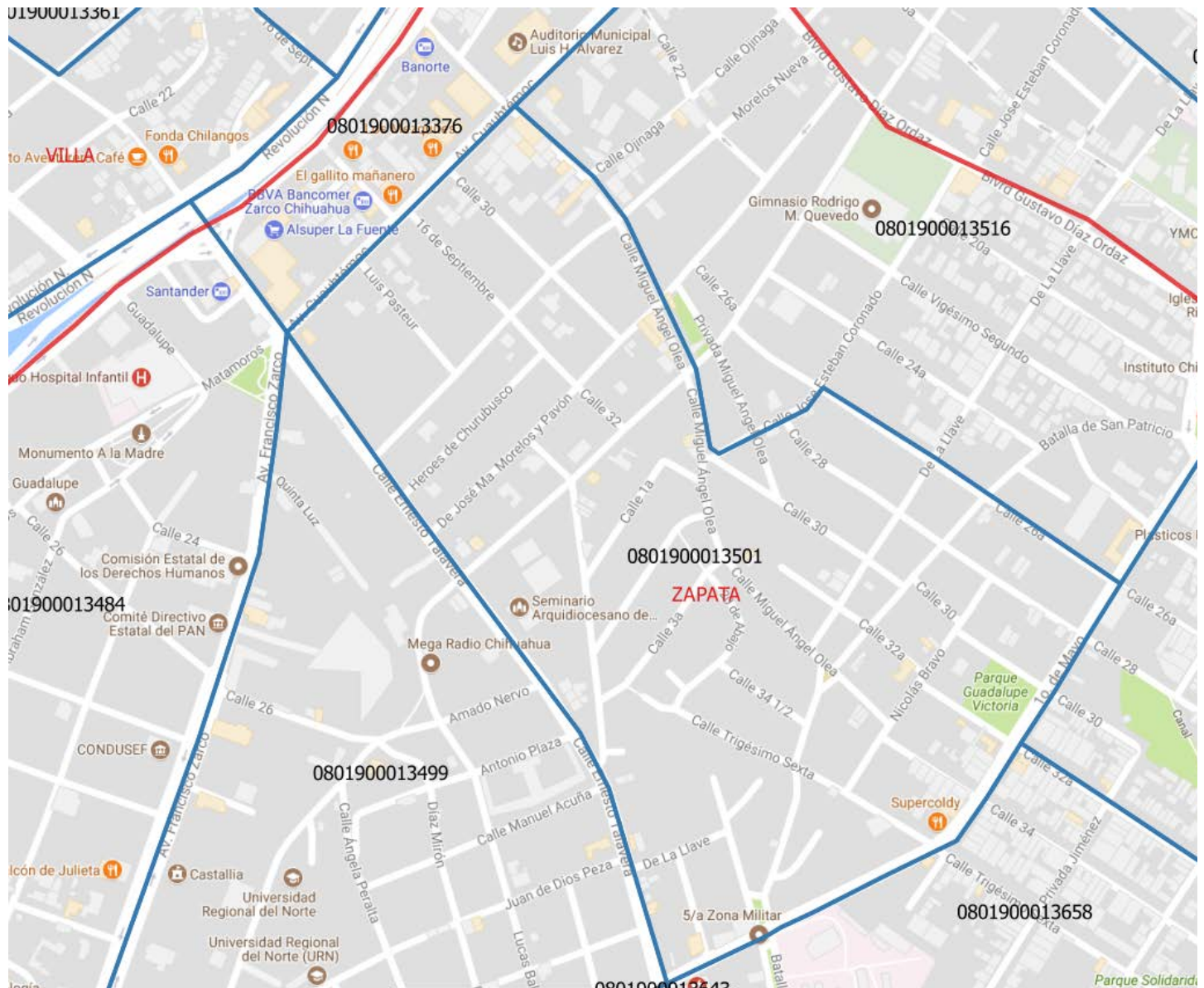
**PLAZA: CD. CHIHUAHUA**

**FECHAS DE APLICACIÓN:**

**AGEB: 3501 DISTRITO SEGURIDAD: ZAPATA**

**MUESTRA: 47**

**LEVANTADAS:**



**REFERENCIAS: COL. SANTA RITA**

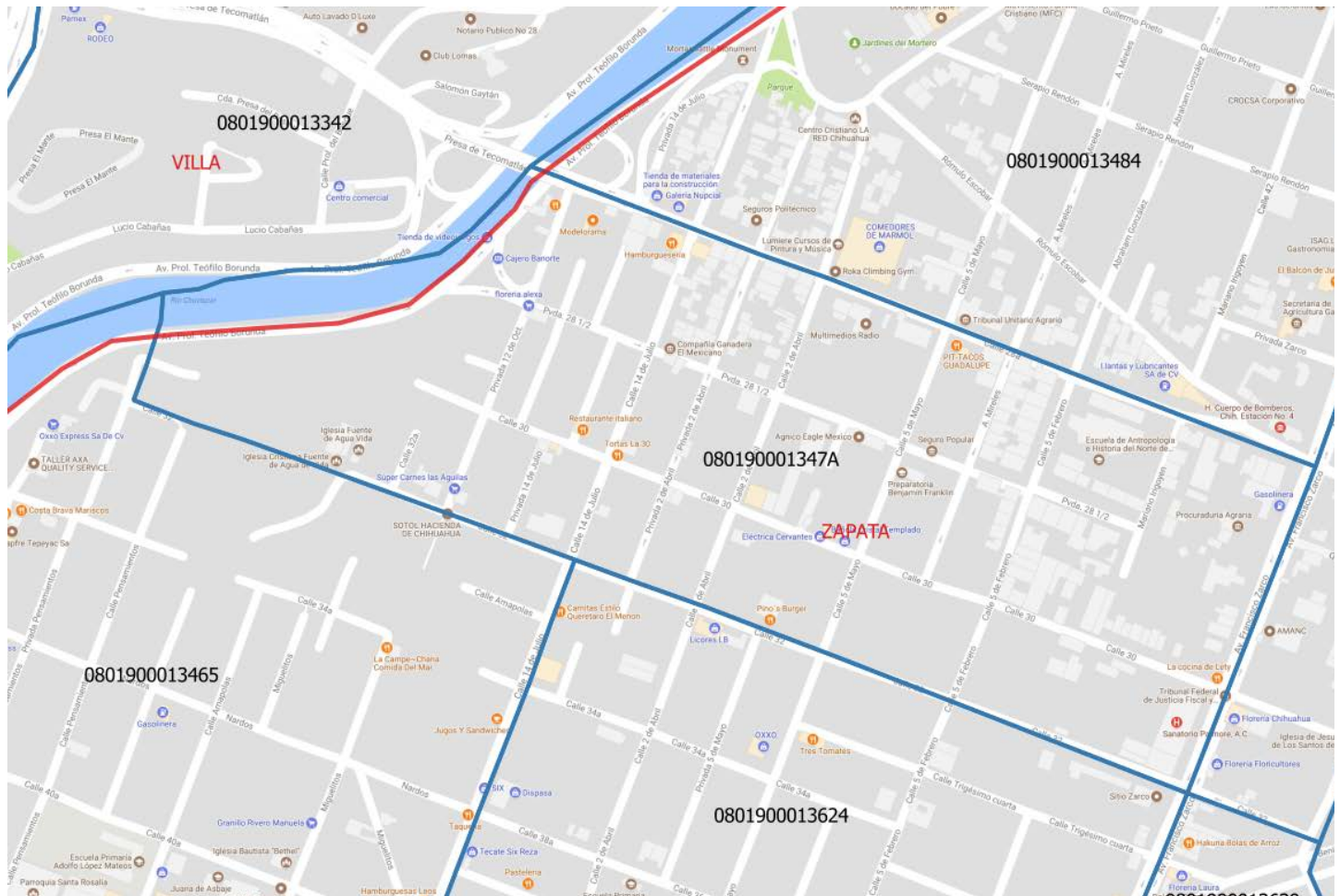
**PLAZA: CD. CHIHUAHUA**

**FECHAS DE APLICACIÓN:**

**AGEB: 347A DISTRITO SEGURIDAD: ZAPATA**

**MUESTRA: 31**

**LEVANTADAS:**



**REFERENCIAS: COL. ZARCO**

**PLAZA: CD. CHIHUAHUA**

**FECHAS DE APLICACIÓN:**

**AGEB: 3639 DISTRITO SEGURIDAD: ZAPATA**

**MUESTRA: 22**

**LEVANTADAS:**



**REFERENCIAS: COL. INALÁMBRICA**

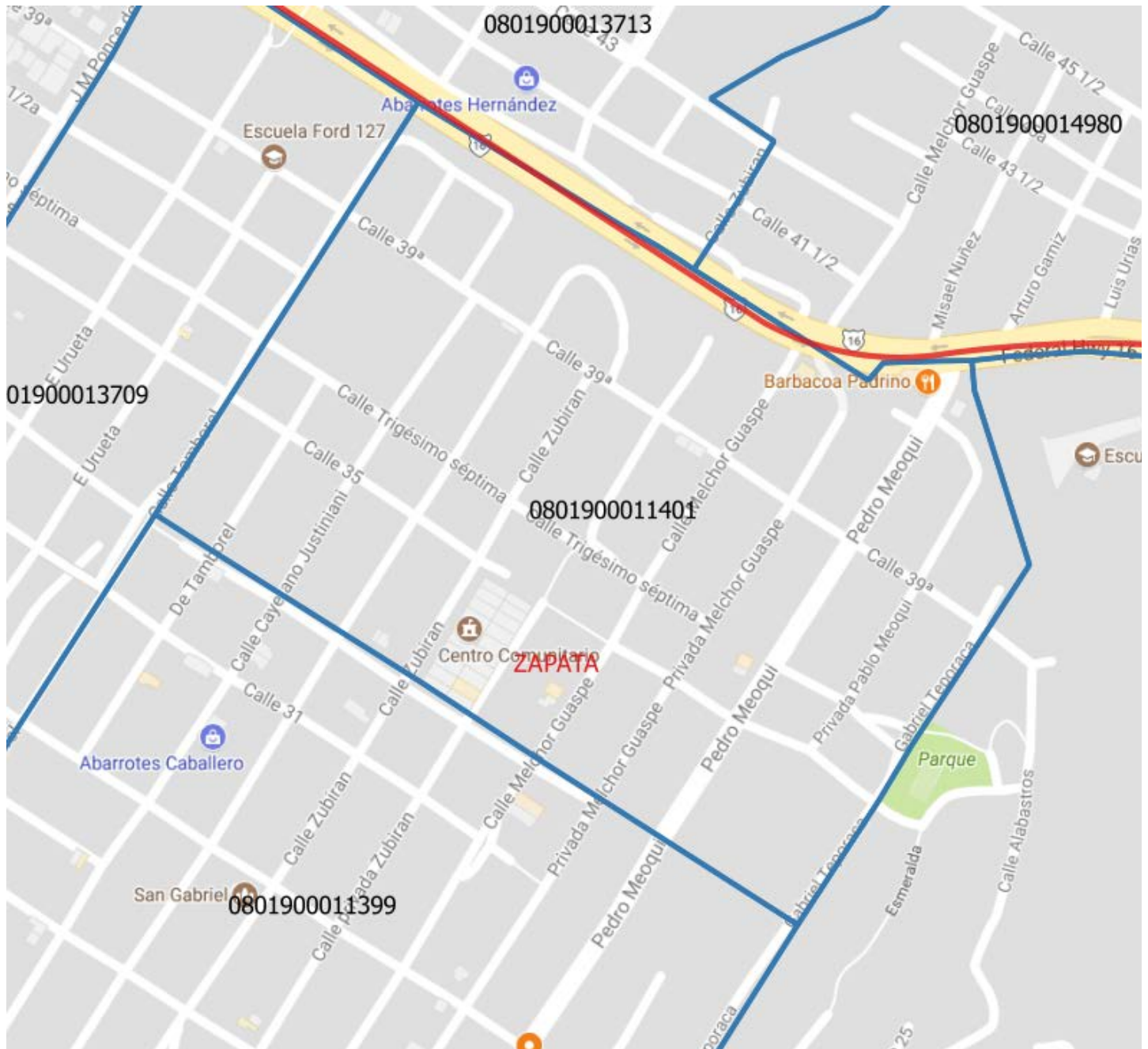
**PLAZA: CD. CHIHUAHUA**

**FECHAS DE APLICACIÓN:**

**AGEB: 1401 DISTRITO SEGURIDAD: ZAPATA**

**MUESTRA: 40**

**LEVANTADAS:**







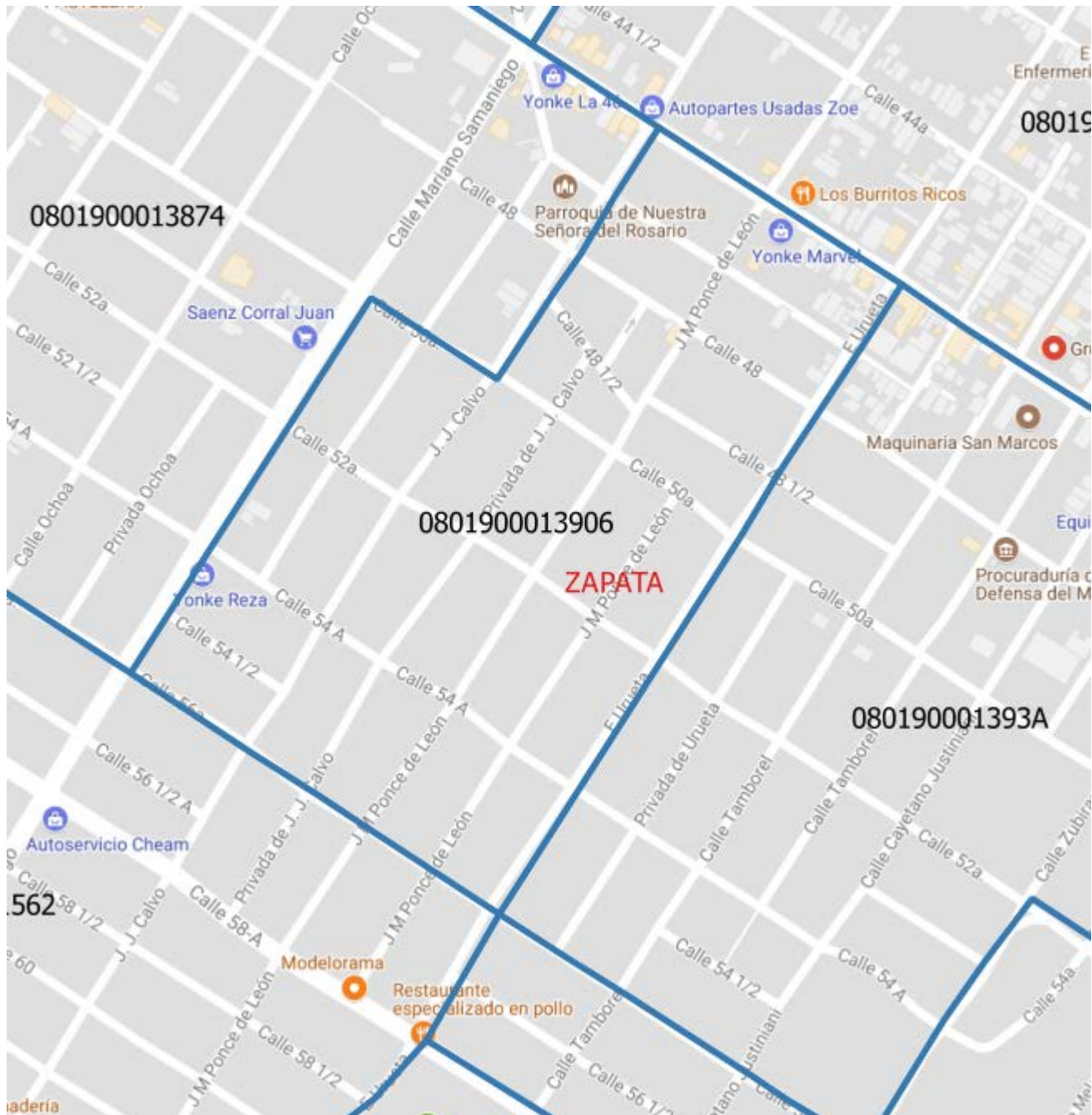
**PLAZA: CD. CHIHUAHUA**

**FECHAS DE APLICACIÓN:**

**AGEB: 3906 DISTRITO SEGURIDAD: ZAPATA**

**MUESTRA: 40**

**LEVANTADAS:**



**REFERENCIAS: COL. EL ROSARIO**

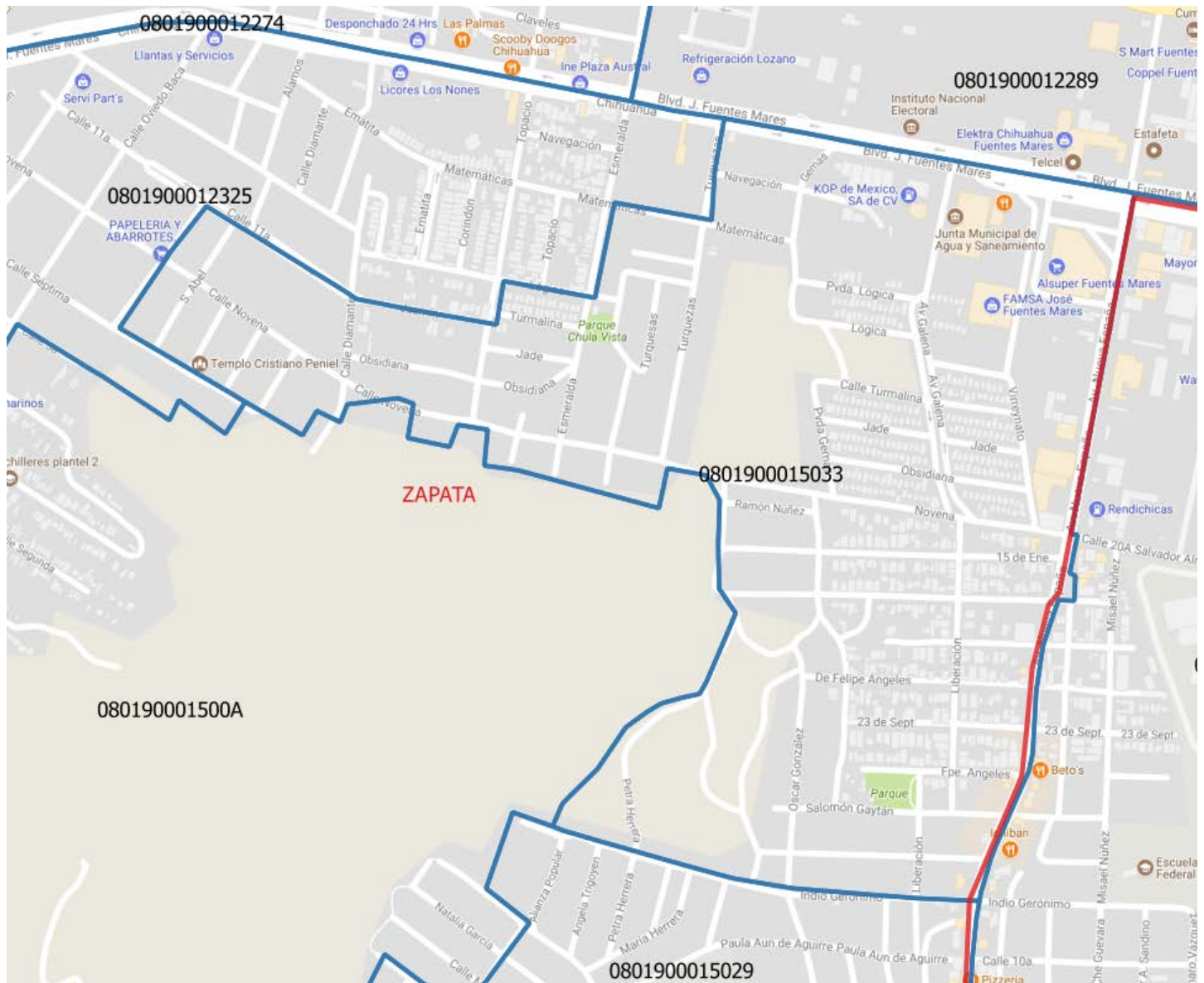
**PLAZA: CD. CHIHUAHUA**

**FECHAS DE APLICACIÓN:**

**AGEB: 5033 DISTRITO SEGURIDAD: ZAPATA**

**MUESTRA: 80**

**LEVANTADAS:**



**REFERENCIAS: COL. VILLAS DE NUEVA ESPAÑA**



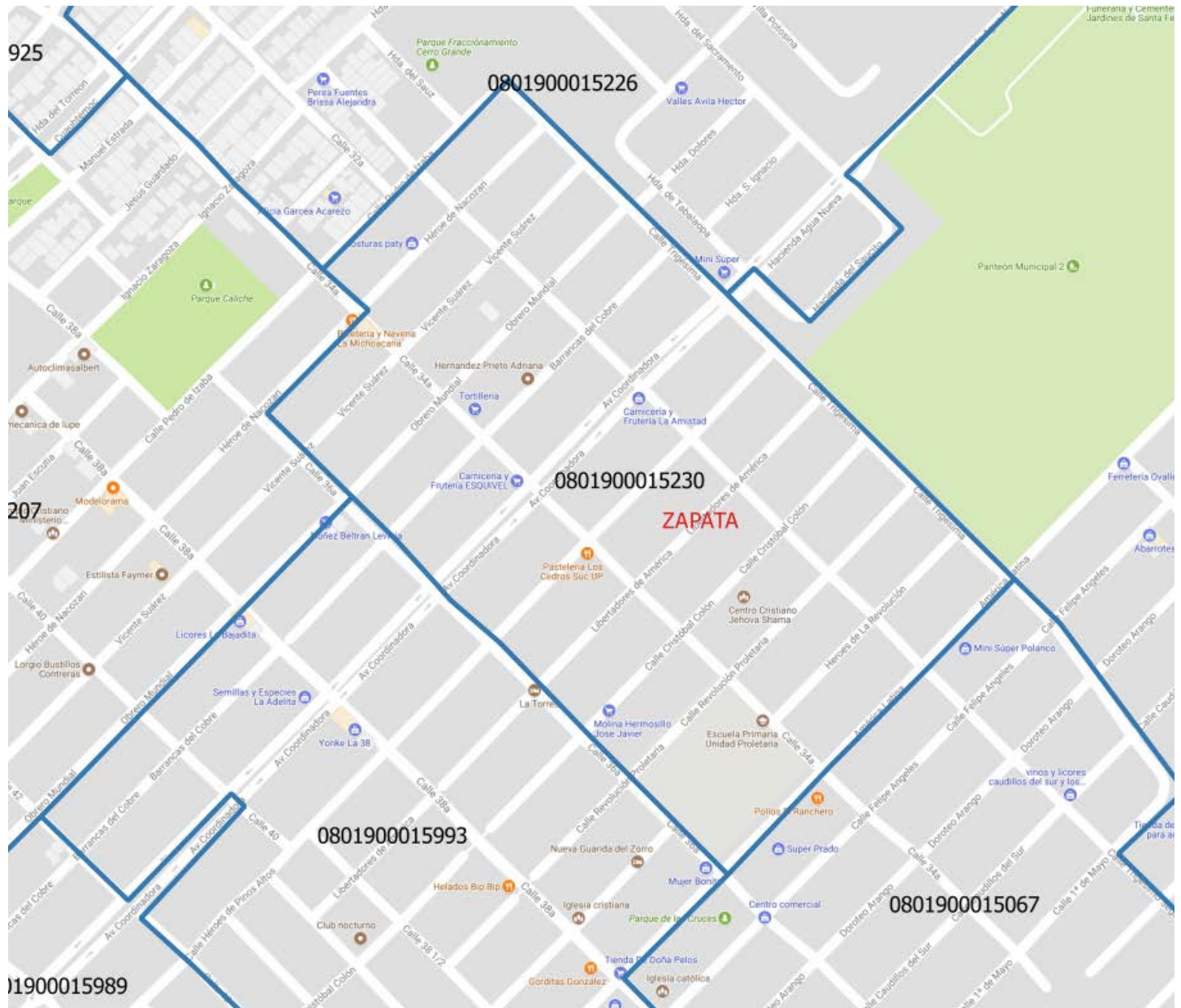
**PLAZA: CD. CHIHUAHUA**

**FECHAS DE APLICACIÓN:**

**AGEB: 5230 DISTRITO SEGURIDAD: ZAPATA**

**MUESTRA: 41**

**LEVANTADAS:**



**REFERENCIAS: COL. SAN JUAN**



## RESUMEN DE MUESTREO CUAUHTEMOC, CHIH.

MUESTRA_T	ENTIDAD	NOM_ENT	MUN	NOM_MUN	LOC	NOM_LOC	AGEB	MZA	P_18YMAS	P_18YMAS_NP	P_18YMAS_FDIST	MUEST
515	08	Chihuahua	017	Cauhtémoc	0001	Total AGEB u	0678	000	775	387	388	35
	08	Chihuahua	017	Cauhtémoc	0001	Total AGEB u	0714	000	1123	552	571	51
	08	Chihuahua	017	Cauhtémoc	0001	Total AGEB u	0767	000	659	310	349	30
	08	Chihuahua	017	Cauhtémoc	0001	Total AGEB u	0771	000	1000	486	514	45
	08	Chihuahua	017	Cauhtémoc	0001	Total AGEB u	0860	000	784	357	427	35
	08	Chihuahua	017	Cauhtémoc	0001	Total AGEB u	088A	000	589	277	312	27
	08	Chihuahua	017	Cauhtémoc	0001	Total AGEB u	0983	000	397	189	208	18
	08	Chihuahua	017	Cauhtémoc	0001	Total AGEB u	1182	000	837	408	429	38
	08	Chihuahua	017	Cauhtémoc	0001	Total AGEB u	120A	000	578	277	301	26
	08	Chihuahua	017	Cauhtémoc	0001	Total AGEB u	1661	000	1412	670	742	64
	08	Chihuahua	017	Cauhtémoc	0001	Total AGEB u	1801	000	675	318	357	30
	08	Chihuahua	017	Cauhtémoc	0001	Total AGEB u	2104	000	525	242	283	24
	08	Chihuahua	017	Cauhtémoc	0001	Total AGEB u	2481	000	169	82	87	8
	08	Chihuahua	017	Cauhtémoc	0005	Total AGEB u	106A	000	1447	686	761	65
	08	Chihuahua	017	Cauhtémoc	0005	Total AGEB u	1695	000	467	225	242	21
TOTAL									11437			515

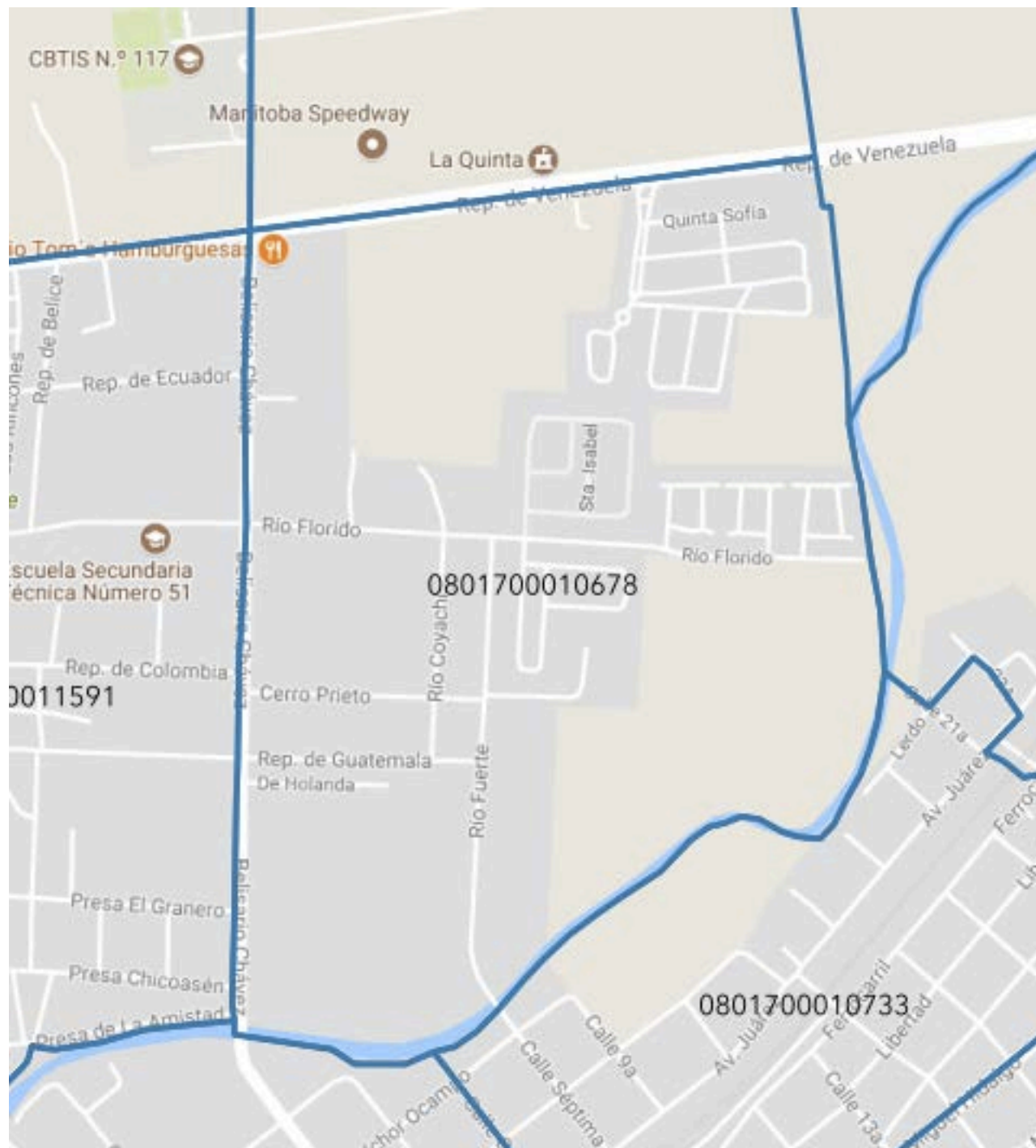
**PLAZA: CUAUHEMOC, CHIH**

**FECHAS DE APLICACIÓN:**

**AGEB: 0678**

**MUESTRA: 35**

**LEVANTADAS:**



**REFERENCIAS:**



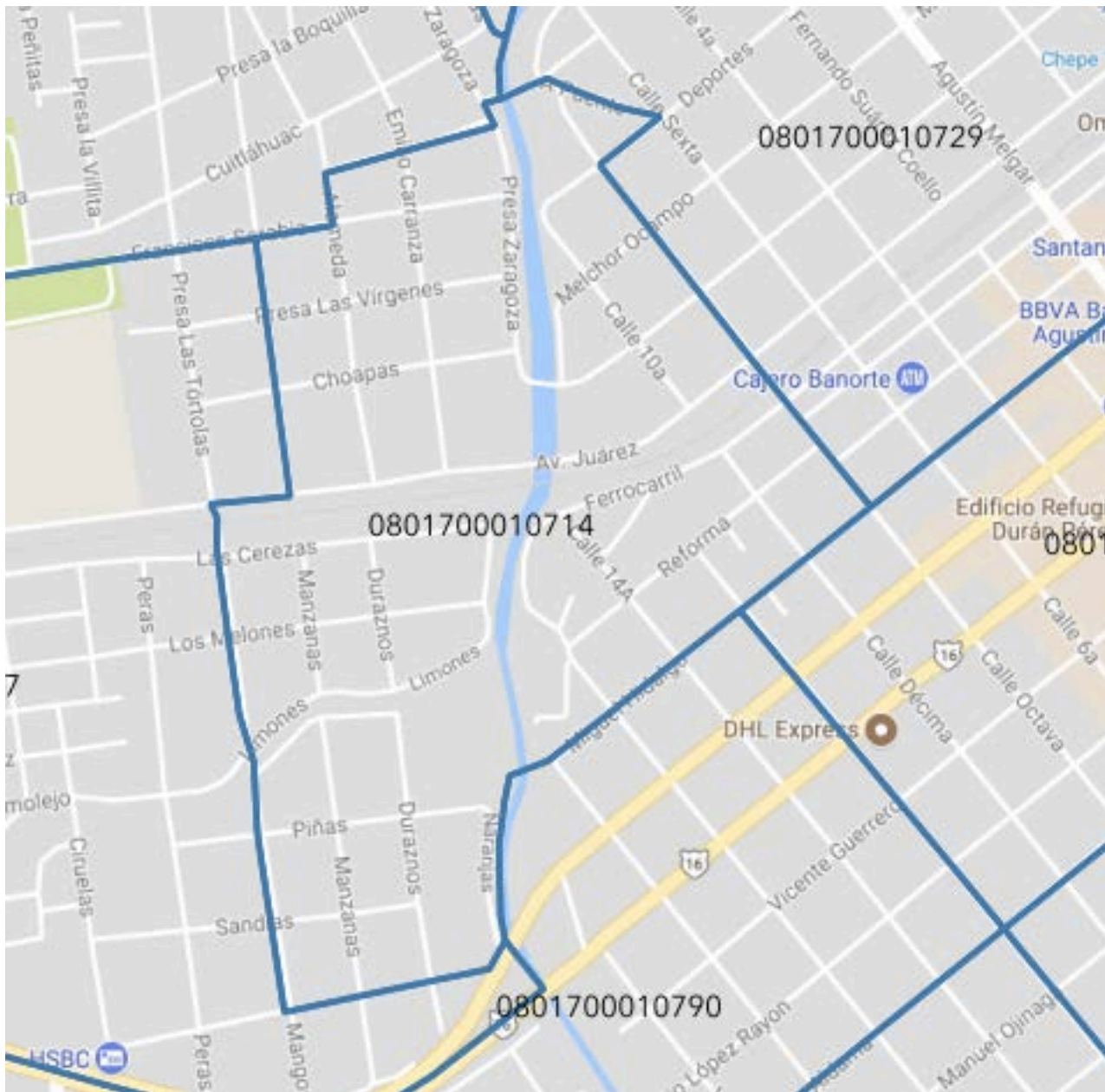
**PLAZA: CUAUHEMOC, CHIH**

**FECHAS DE APLICACIÓN:**

**AGEB: 0714**

**MUESTRA: 51**

**LEVANTADAS:**



**REFERENCIAS:**

**PLAZA: CUAUHEMOC, CHIH.**

**FECHAS DE APLICACIÓN:**

**AGEB: 0767**

**MUESTRA: 30**

**LEVANTADAS:**



**REFERENCIAS:**

**PLAZA: CUAUHEMOC, CHIH.**

**FECHAS DE APLICACIÓN:**

**AGEB: 0771**

**MUESTRA: 45**

**LEVANTADAS:**



**REFERENCIAS: ENSEGUIDA DEL AGEB 0767**

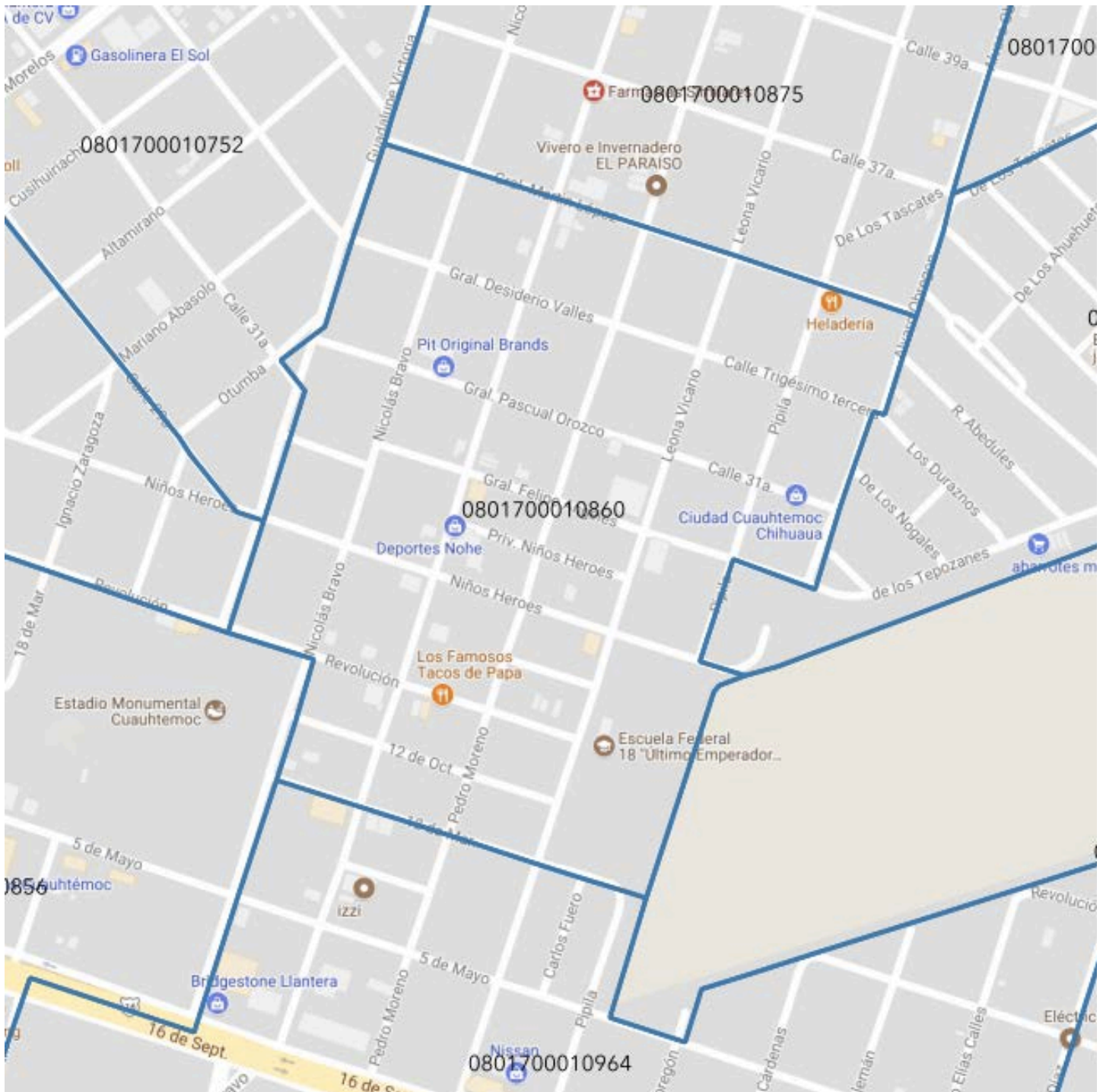
**PLAZA: CUAUHEMOC, CHIH.**

**FECHAS DE APLICACIÓN:**

**AGEB: 0860**

**MUESTRA: 35**

**LEVANTADAS:**



**REFERENCIAS:**



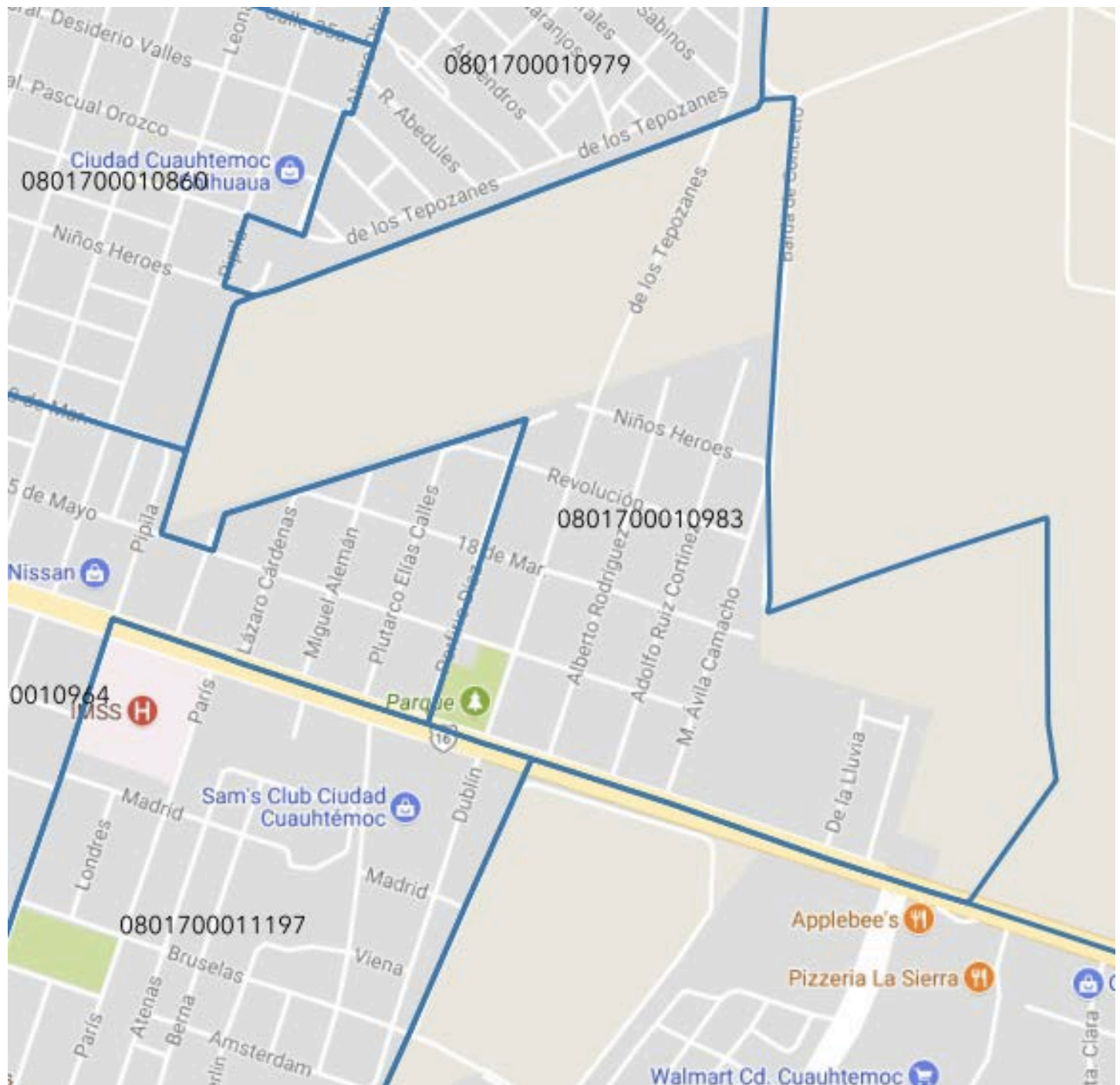
**PLAZA: CUAUHEMOC, CHIH.**

**FECHAS DE APLICACIÓN:**

**AGEB: 0983**

**MUESTRA: 18**

**LEVANTADAS:**



**REFERENCIAS:**

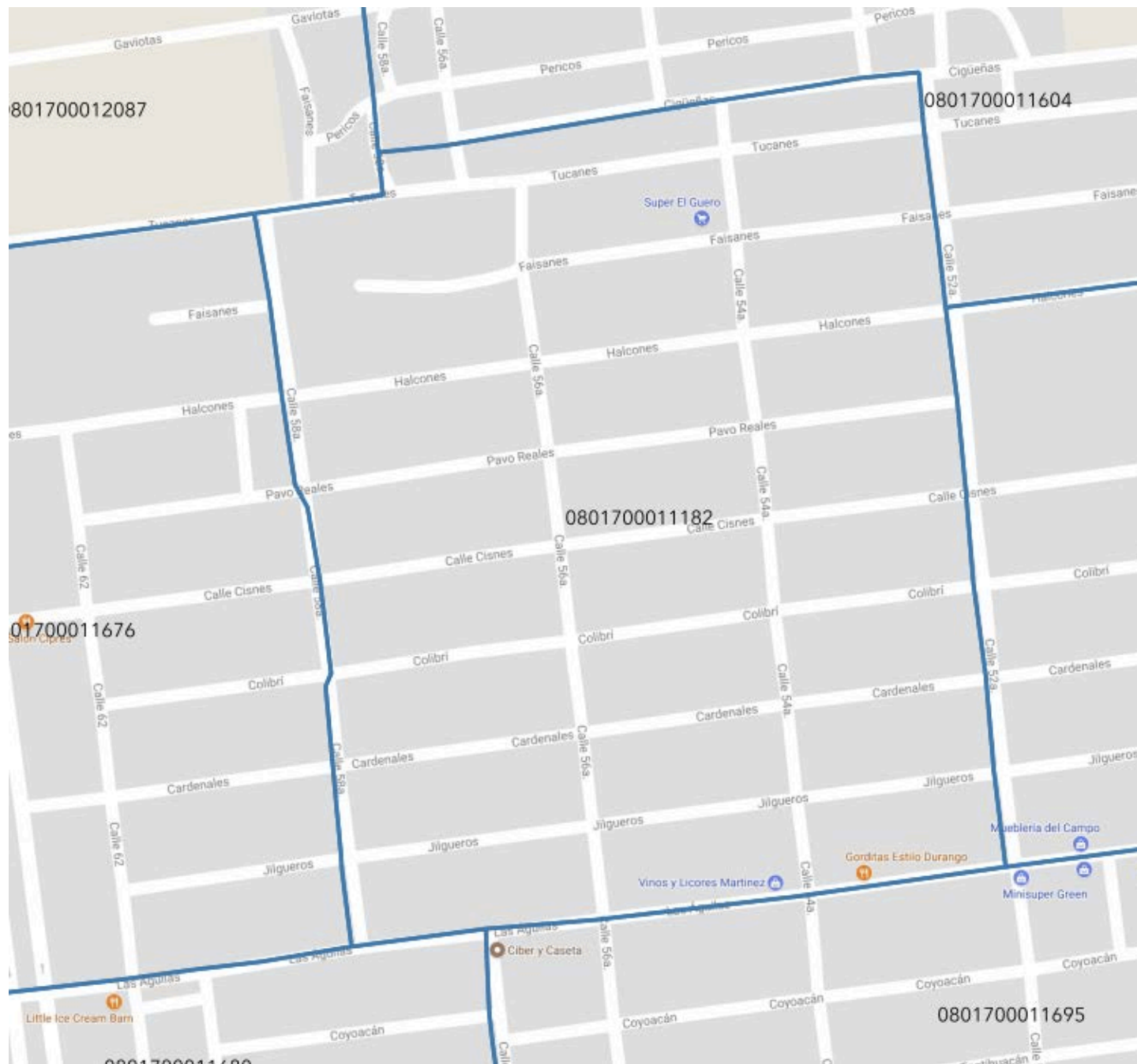
**PLAZA: CUAUHEMOC, CHIH.**

**FECHAS DE APLICACIÓN:**

**AGEB: 1182**

**MUESTRA: 38**

**LEVANTADAS:**



**REFERENCIAS:**

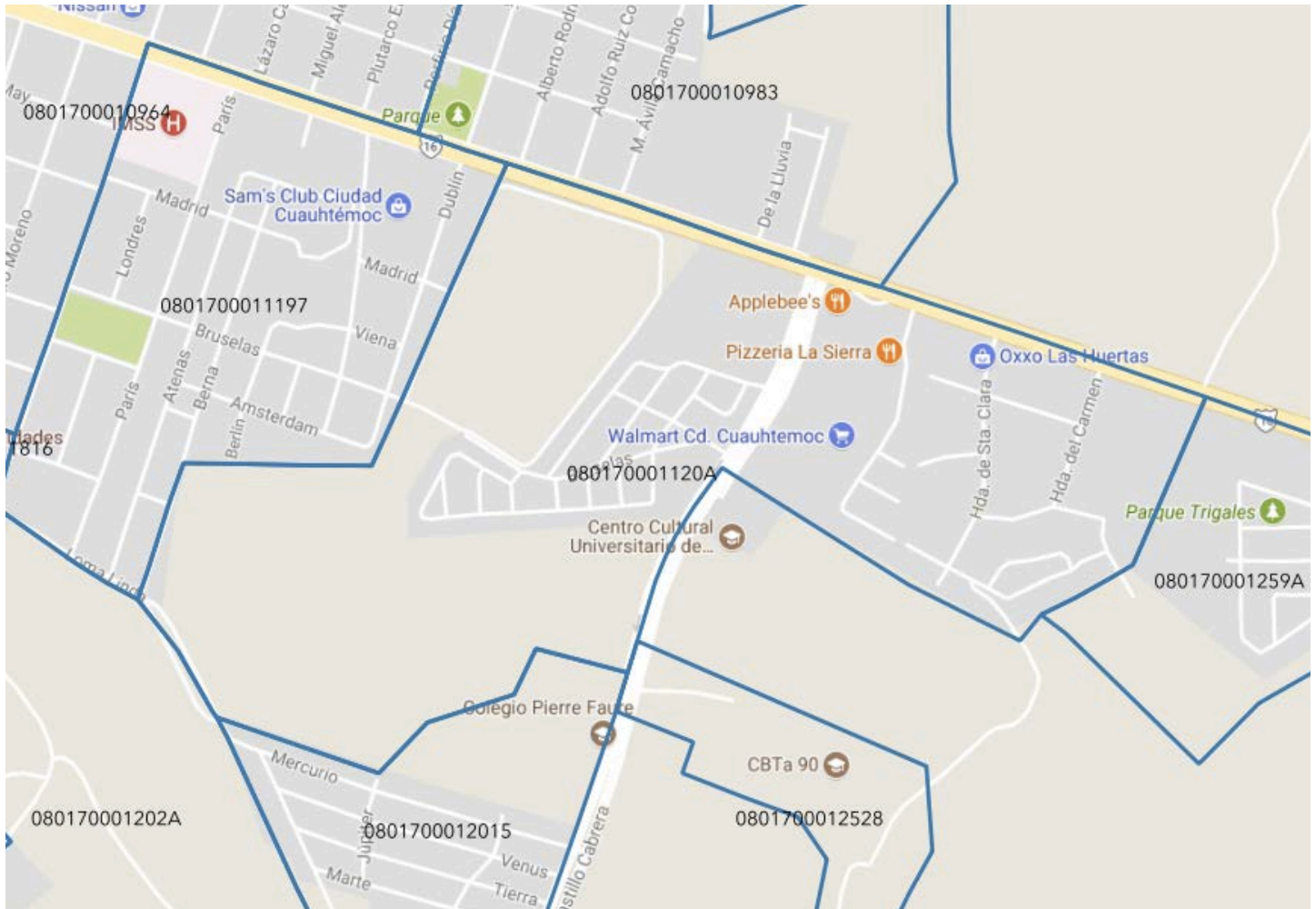
**PLAZA: CUAUHEMOC, CHIH.**

**FECHAS DE APLICACIÓN:**

**AGEB: 120A**

**MUESTRA: 26**

**LEVANTADAS:**



**REFERENCIAS:**





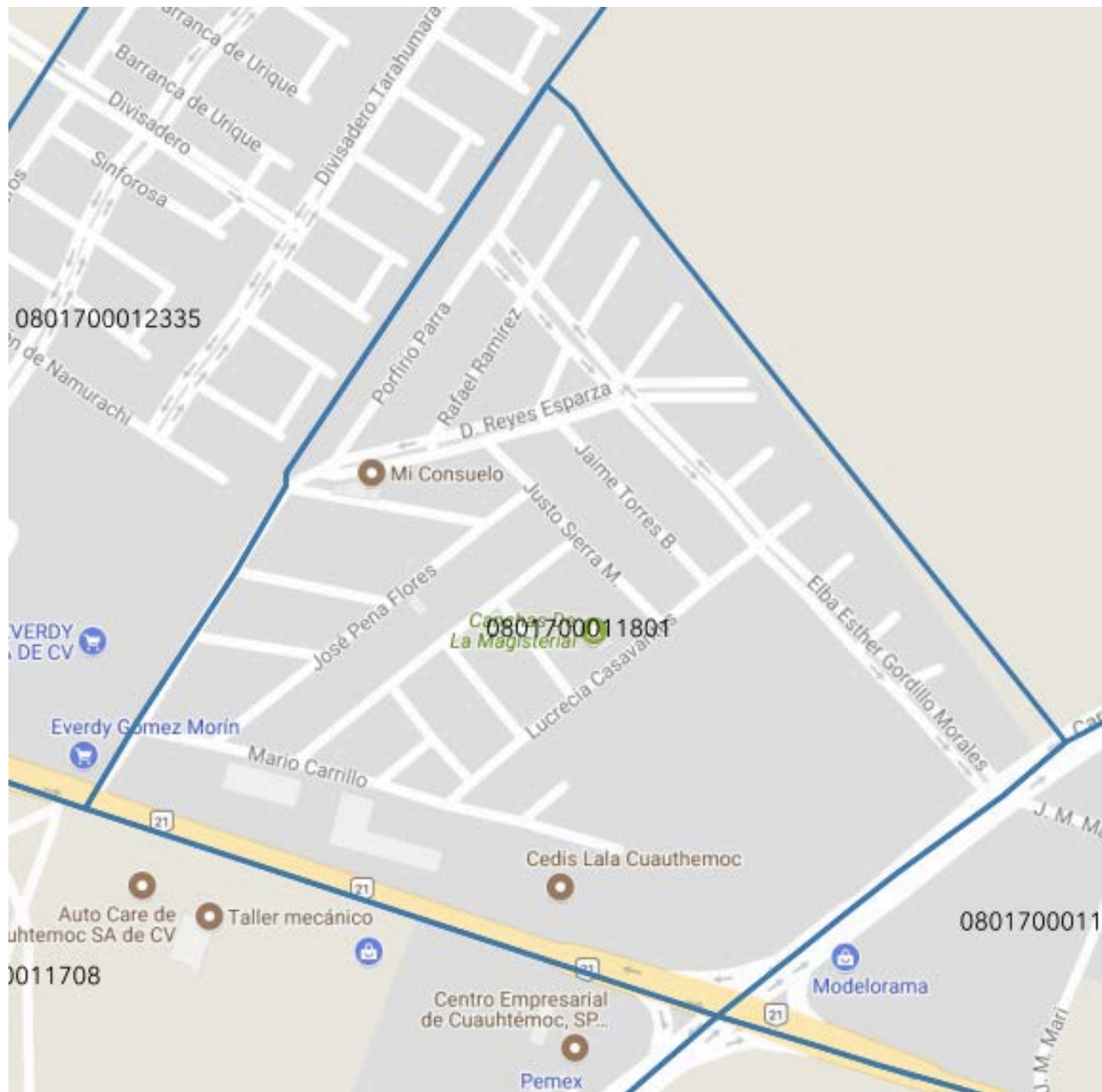
**PLAZA: CUAUHEMOC, CHIH.**

**FECHAS DE APLICACIÓN:**

**AGEB: 1801**

**MUESTRA: 30**

**LEVANTADAS:**



**REFERENCIAS:**

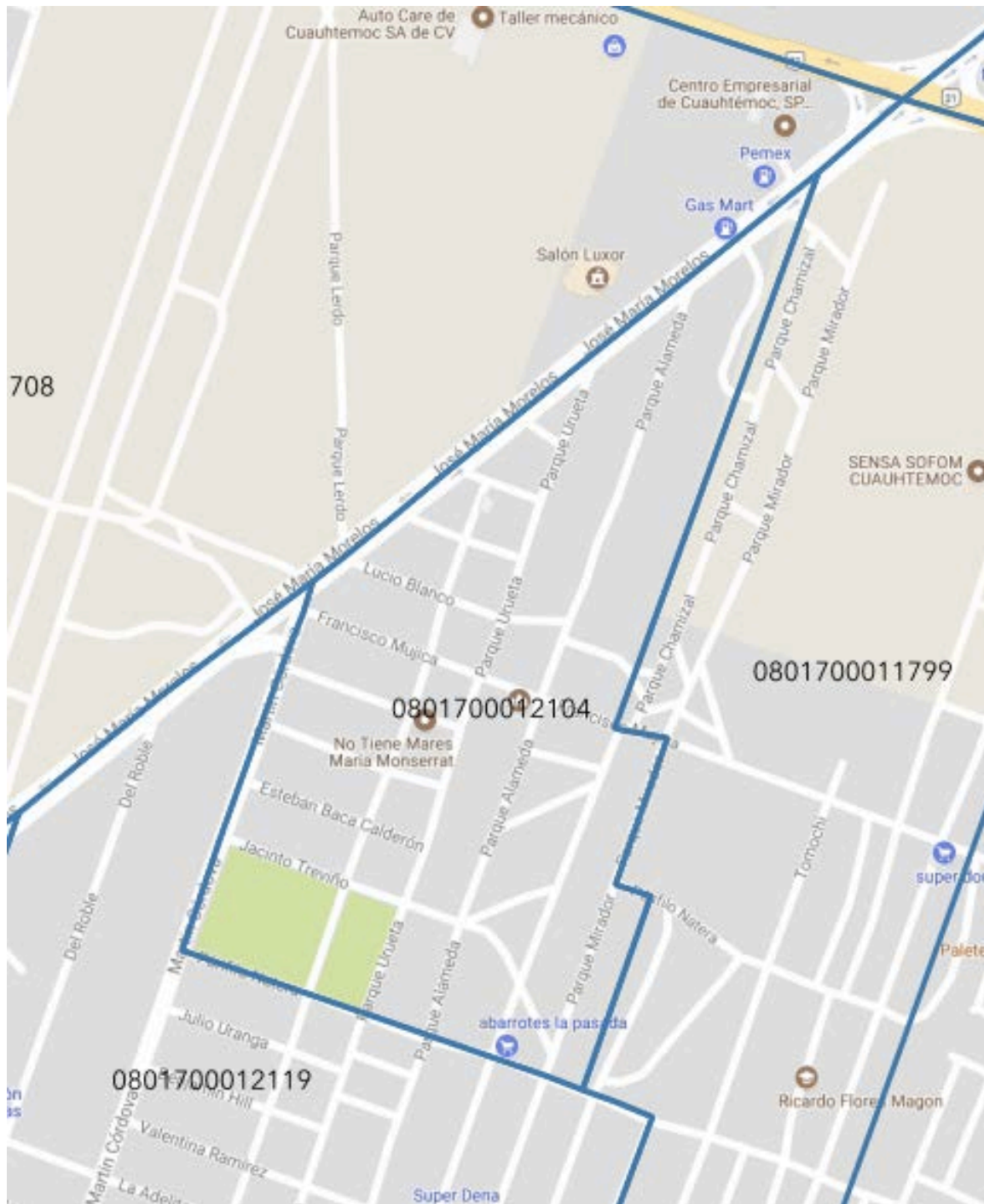
**PLAZA: CUAUHEMOC, CHIH.**

**FECHAS DE APLICACIÓN:**

**AGEB: 2104**

**MUESTRA: 24**

**LEVANTADAS:**



**REFERENCIAS: COL. REYNALDO CARRILLO**

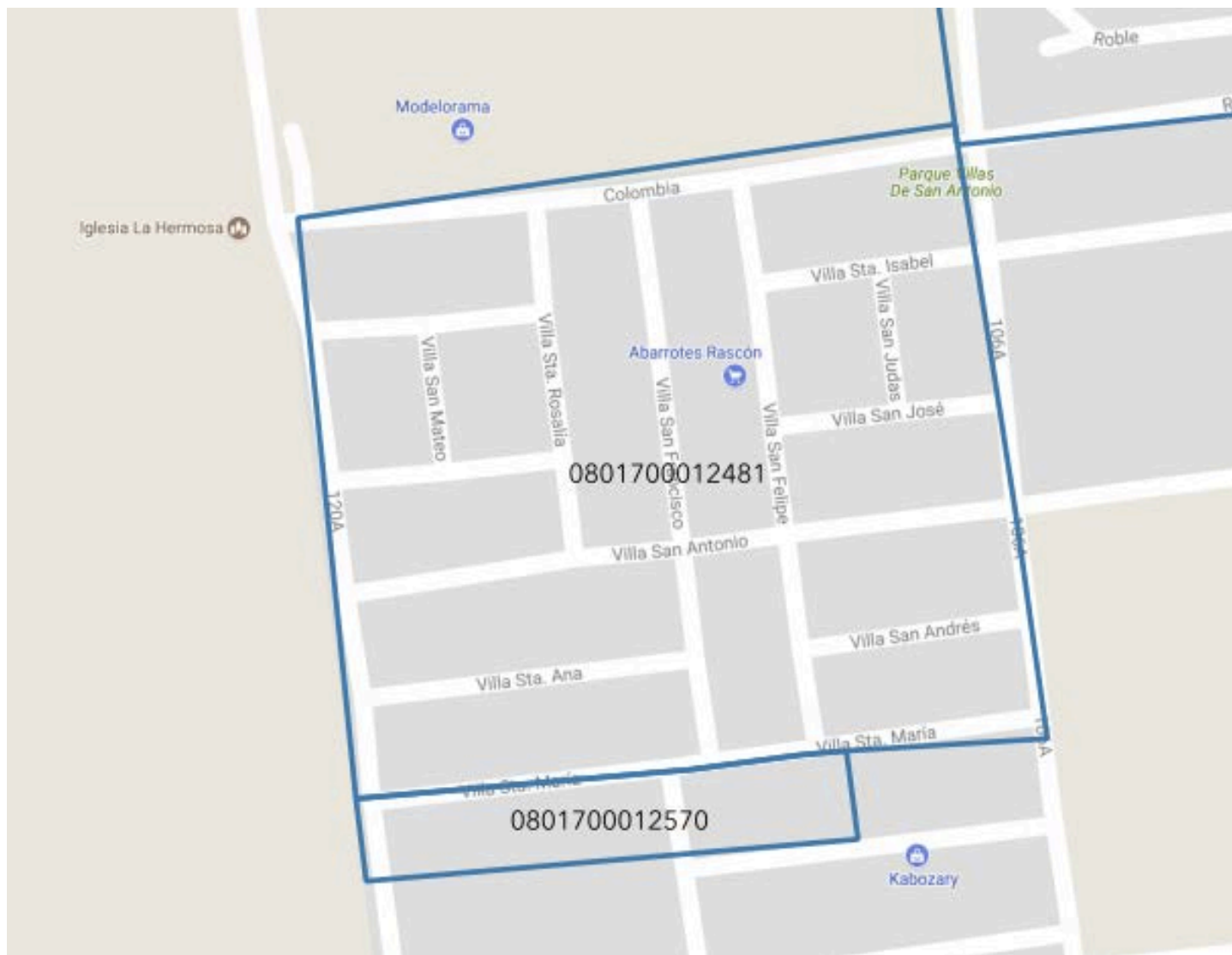
**PLAZA: CUAUHEMOC, CHIH.**

**FECHAS DE APLICACIÓN:**

**AGEB: 2481**

**MUESTRA: 10**

**LEVANTADAS:**



**REFERENCIAS: POR DETRÁS DEL TECNOLÓGICO DE CUAUHEMOC**

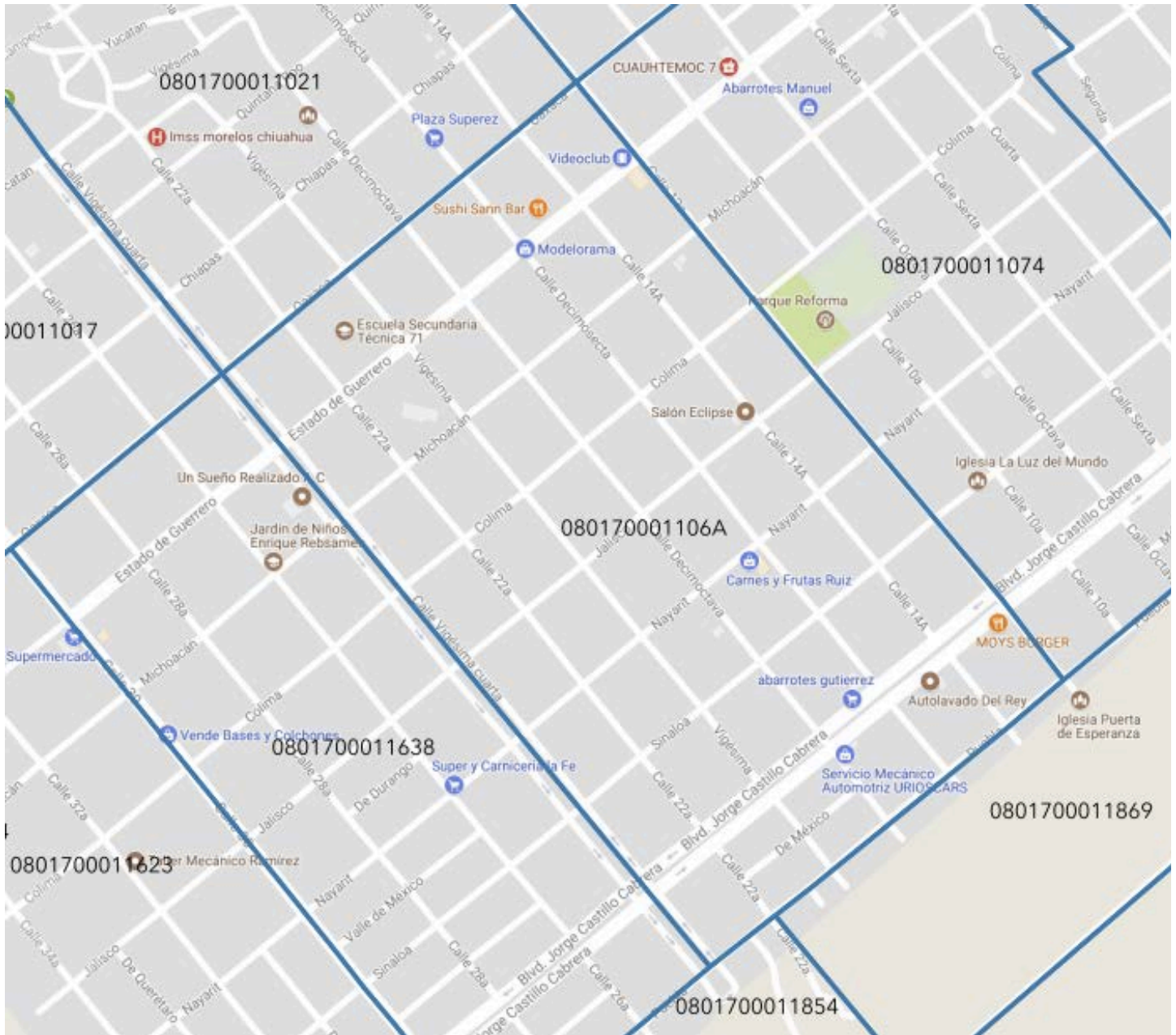
**PLAZA: CUAUHEMOC, CHIH.**

**FECHAS DE APLICACIÓN:**

**AGEB: 106A**

**MUESTRA: 65**

**LEVANTADAS:**



**REFERENCIAS: COL. REFORMA**

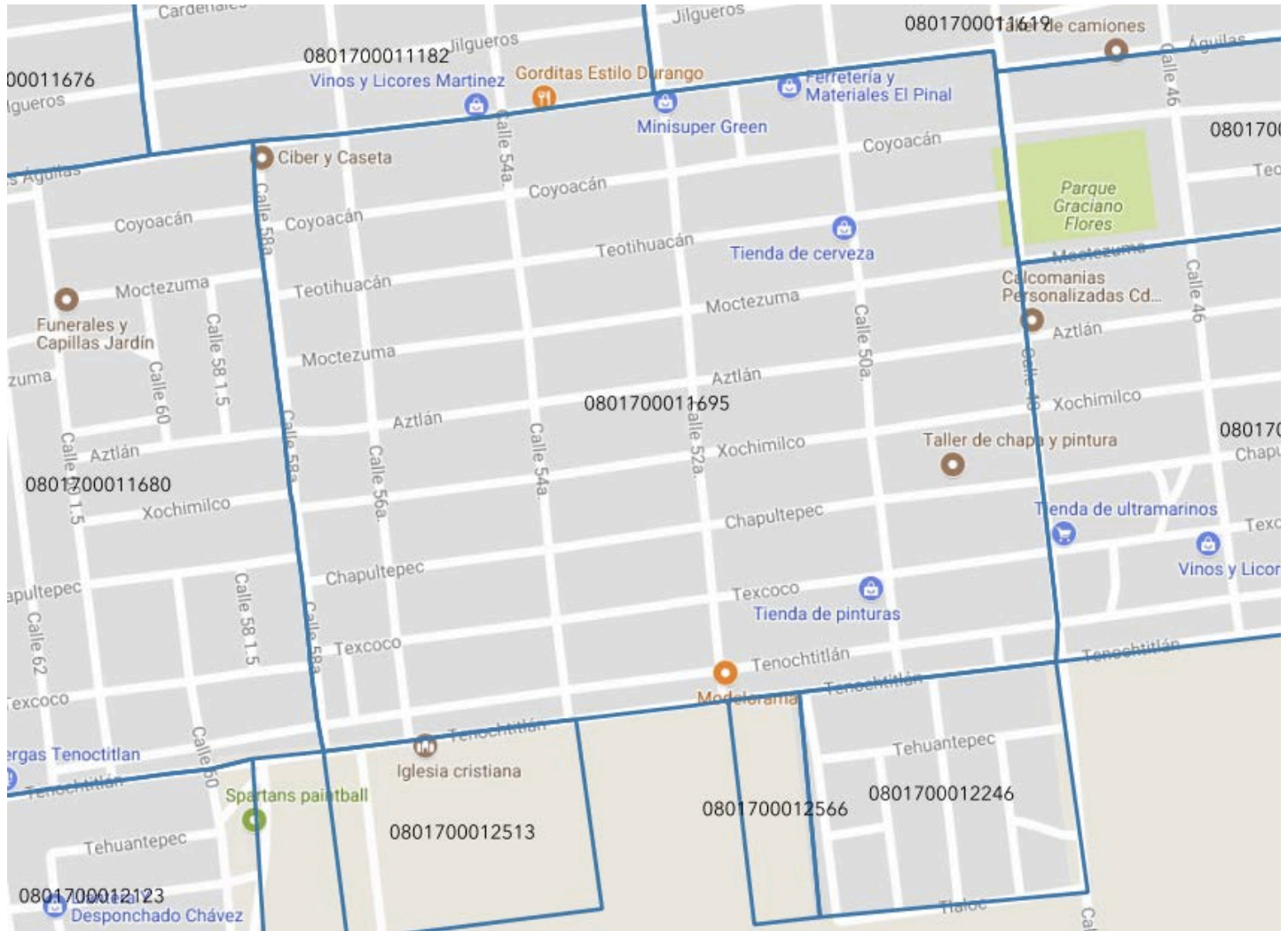
**PLAZA: CUAUHTEMOC, CHIH.**

**FECHAS DE APLICACIÓN:**

**AGEB: 1695**

**MUESTRA: 21**

**LEVANTADAS:**



**REFERENCIAS: COL. JOSÉ RODRIGUEZ**

## RESUMEN DE MUESTREO CAMARGO, CHIH.

MUESTRA_T	ENTIDAD	NOM_ENT	MUN	NOM_MUN	LOC	NOM_LOC	AGEB	MZA	P_18YMAS	P_18YMAS_NP	18YMAS_FDIST	MUEST
MUESTRA	08	Chihuahua	011	Camargo	0001	Total AGEB ur	1460	000	1220	588	632	32
MUESTRA	08	Chihuahua	011	Camargo	0001	Total AGEB ur	1475	000	1110	536	574	29
MUESTRA	08	Chihuahua	011	Camargo	0001	Total AGEB ur	1526	000	1151	539	612	30
MUESTRA	08	Chihuahua	011	Camargo	0001	Total AGEB ur	1564	000	1032	505	527	27
MUESTRA	08	Chihuahua	011	Camargo	0001	Total AGEB ur	3039	000	855	408	447	23
MUESTRA	08	Chihuahua	011	Camargo	0001	Total AGEB ur	3077	000	560	276	284	15
<b>TOTAL</b>									<b>5928</b>			<b>156</b>

**PLAZA: CAMARGO, CHIH**

**FECHAS DE APLICACIÓN:**

**AGEB: 1460**

**MUESTRA: 32**

**LEVANTADAS:**



**REFERENCIAS: ENTRANDO A CAMARGO**



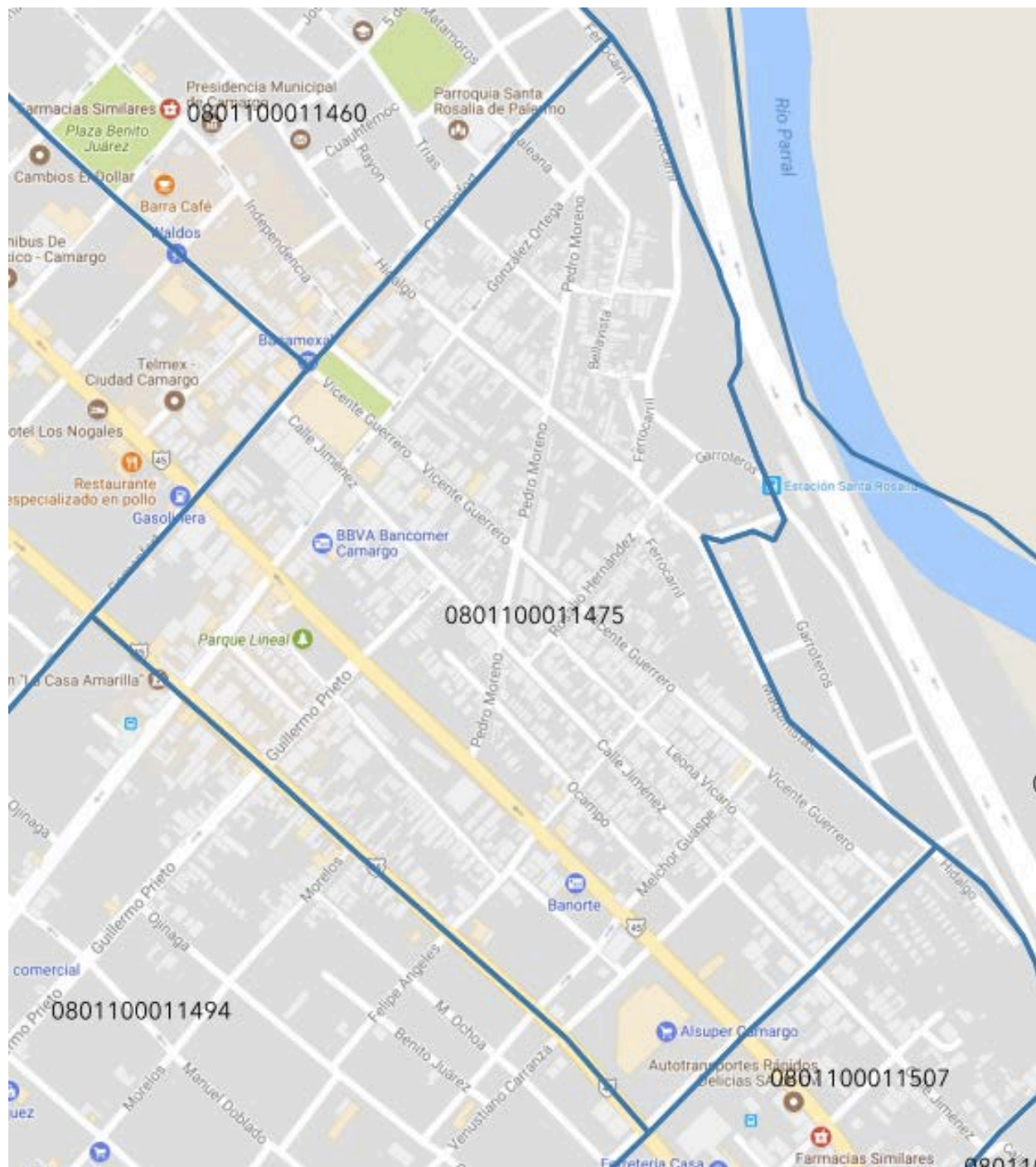
**PLAZA: CAMARGO, CHIH**

**FECHAS DE APLICACIÓN:**

**AGEB: 1475**

**MUESTRA: 29**

**LEVANTADAS:**



**REFERENCIAS:**



**PLAZA: CAMARGO, CHIH**

**FECHAS DE APLICACIÓN:**

**AGEB: 1564**

**MUESTRA: 27**

**LEVANTADAS:**



**REFERENCIAS:**

**PLAZA: CAMARGO, CHIH**

**FECHAS DE APLICACIÓN:**

**AGEB: 3039**

**MUESTRA: 23**

**LEVANTADAS:**



**REFERENCIAS:**

**PLAZA: CAMARGO, CHIH**

**FECHAS DE APLICACIÓN:**

**AGEB: 3077**

**MUESTRA: 15**

**LEVANTADAS:**



**REFERENCIAS:**

## RESUMEN DE MUESTREO DELICIAS, CHIH.

MUESTRA_T	ENTIDAD	NOM_ENT	MUN	NOM_MUN	LOC	NOM_LOC	AGEB	MZA	P_18YMAS	P_18YMAS_NP	18YMAS_FDIST	MUEST
462	08	Chihuahua	021	Delicias	0001	Total AGEB u	0308	000	1487	719	768	41
	08	Chihuahua	021	Delicias	0001	Total AGEB u	0346	000	2540	1208	1332	69
	08	Chihuahua	021	Delicias	0001	Total AGEB u	0473	000	1056	498	558	29
	08	Chihuahua	021	Delicias	0001	Total AGEB u	0492	000	670	320	350	18
	08	Chihuahua	021	Delicias	0001	Total AGEB u	0562	000	1308	693	615	36
	08	Chihuahua	021	Delicias	0001	Total AGEB u	069A	000	1729	822	907	47
	08	Chihuahua	021	Delicias	0001	Total AGEB u	076A	000	1341	686	655	37
	08	Chihuahua	021	Delicias	0001	Total AGEB u	0859	000	1772	868	904	48
	08	Chihuahua	021	Delicias	0001	Total AGEB u	0882	000	1956	949	1007	53
	08	Chihuahua	021	Delicias	0001	Total AGEB u	0897	000	2210	1040	1170	60
	08	Chihuahua	021	Delicias	0001	Total AGEB u	1043	000	689	331	358	19
	08	Chihuahua	021	Delicias	0001	Total AGEB u	1433	000	170	87	83	5
<b>TOTAL</b>									<b>16928</b>			<b>462</b>

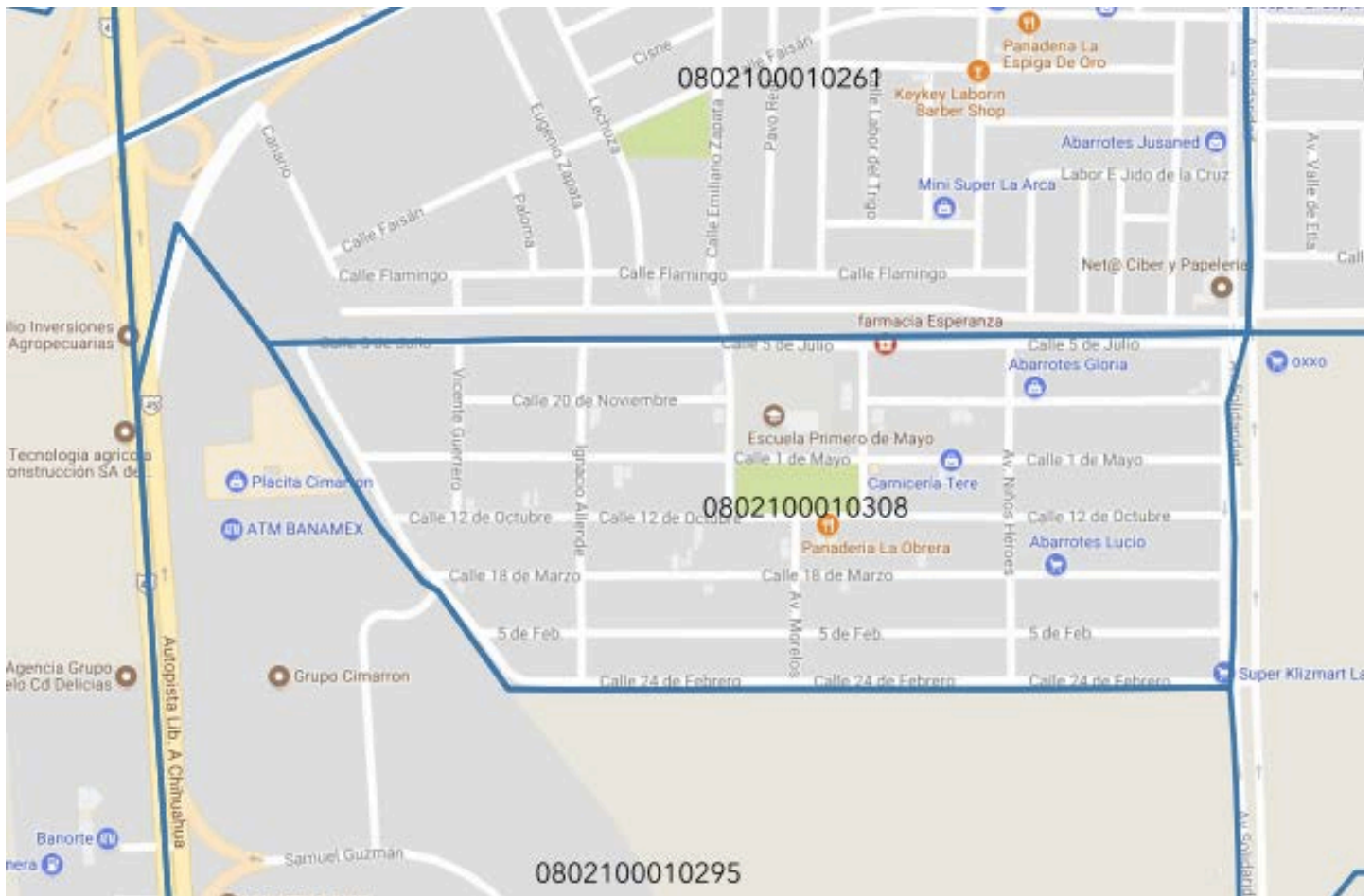
**PLAZA: DELICIAS, CHIH**

**FECHAS DE APLICACIÓN:**

**AGEB: 0308**

**MUESTRA: 41**

**LEVANTADAS:**



**REFERENCIAS: ATRÁS DE LA FÁBRICA DE DULCES CIMARRON**

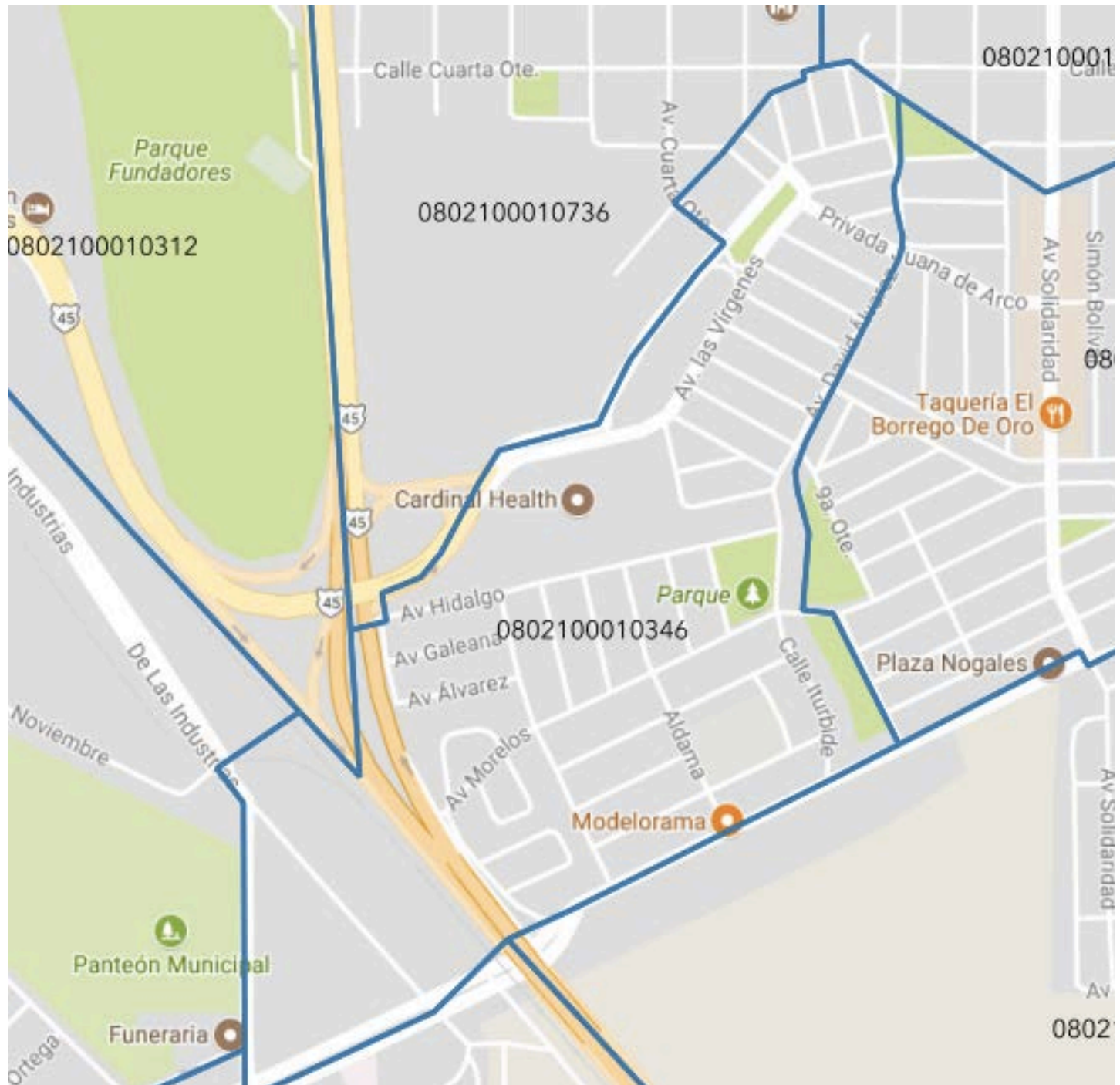
**PLAZA: DELICIAS, CHIH**

**FECHAS DE APLICACIÓN:**

**AGEB: 0346**

**MUESTRA: 69**

**LEVANTADAS:**



**REFERENCIAS:**



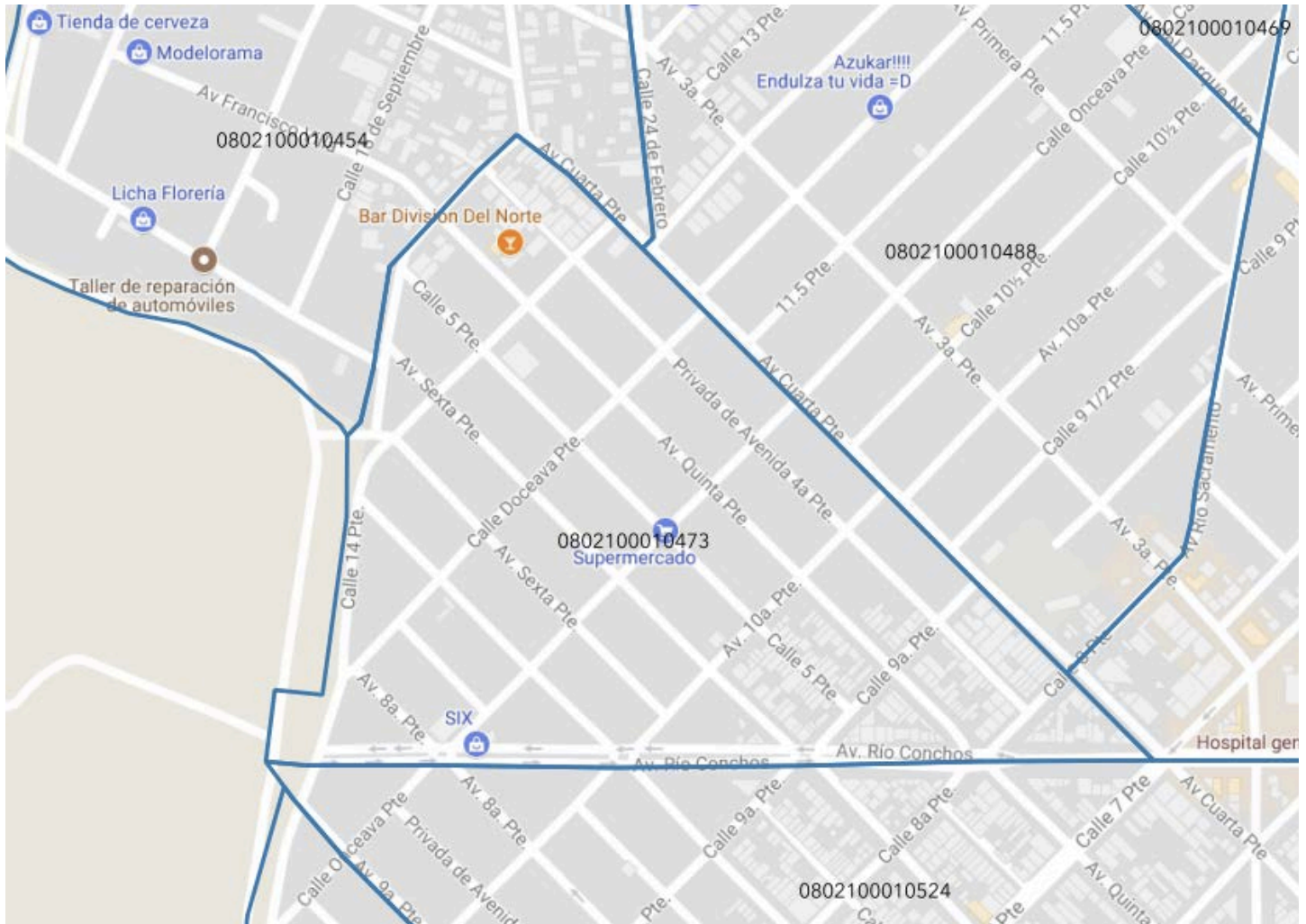
**PLAZA: DELICIAS, CHIH**

**FECHAS DE APLICACIÓN:**

**AGEB: 0473**

**MUESTRA: 30**

**LEVANTADAS:**



**REFERENCIAS:**



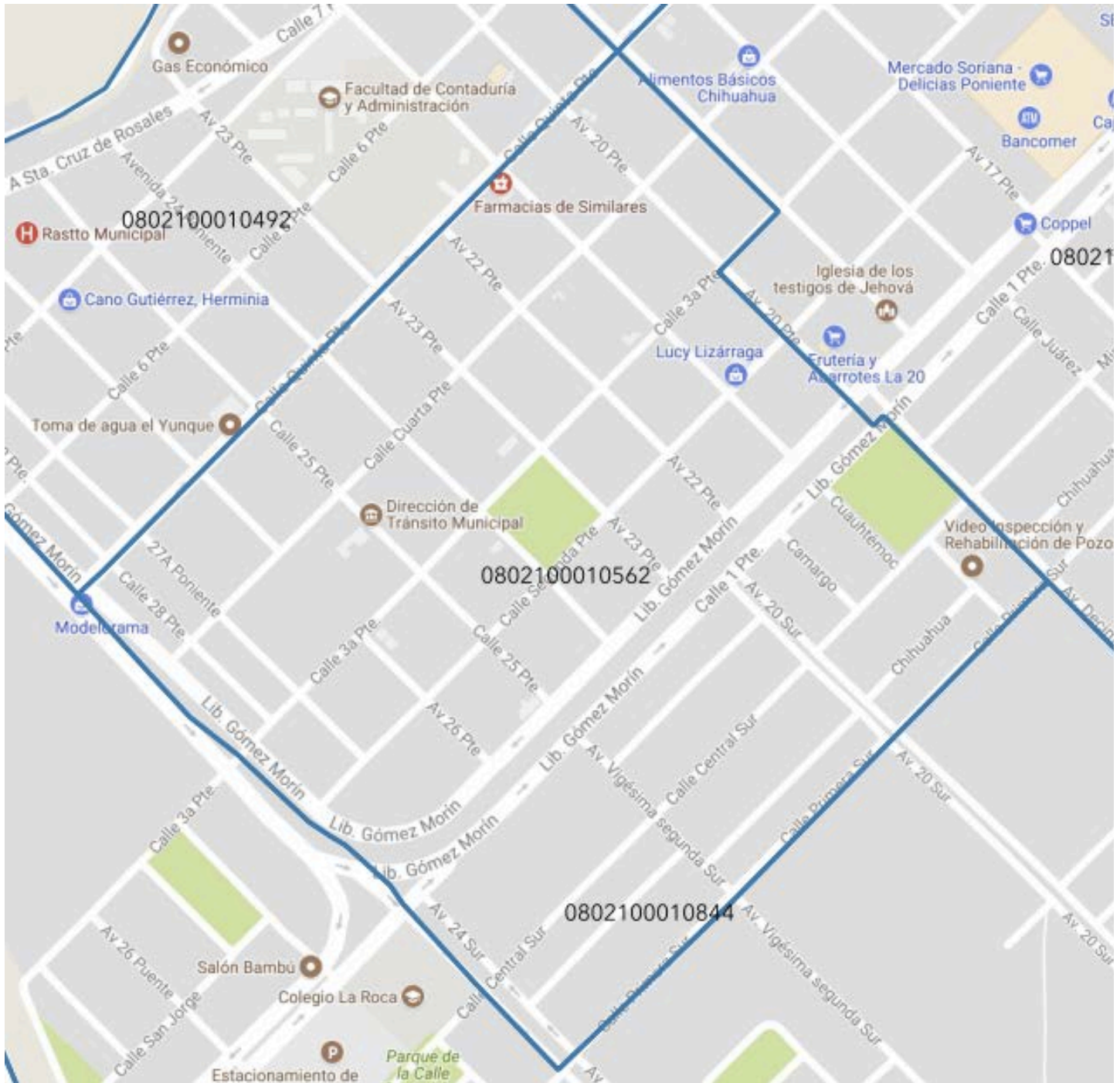
**PLAZA: DELICIAS, CHIH**

**FECHAS DE APLICACIÓN:**

**AGEB: 0562**

**MUESTRA: 36**

**LEVANTADAS:**



**REFERENCIAS: ENSEGUIDA DEL AGEB 0492**

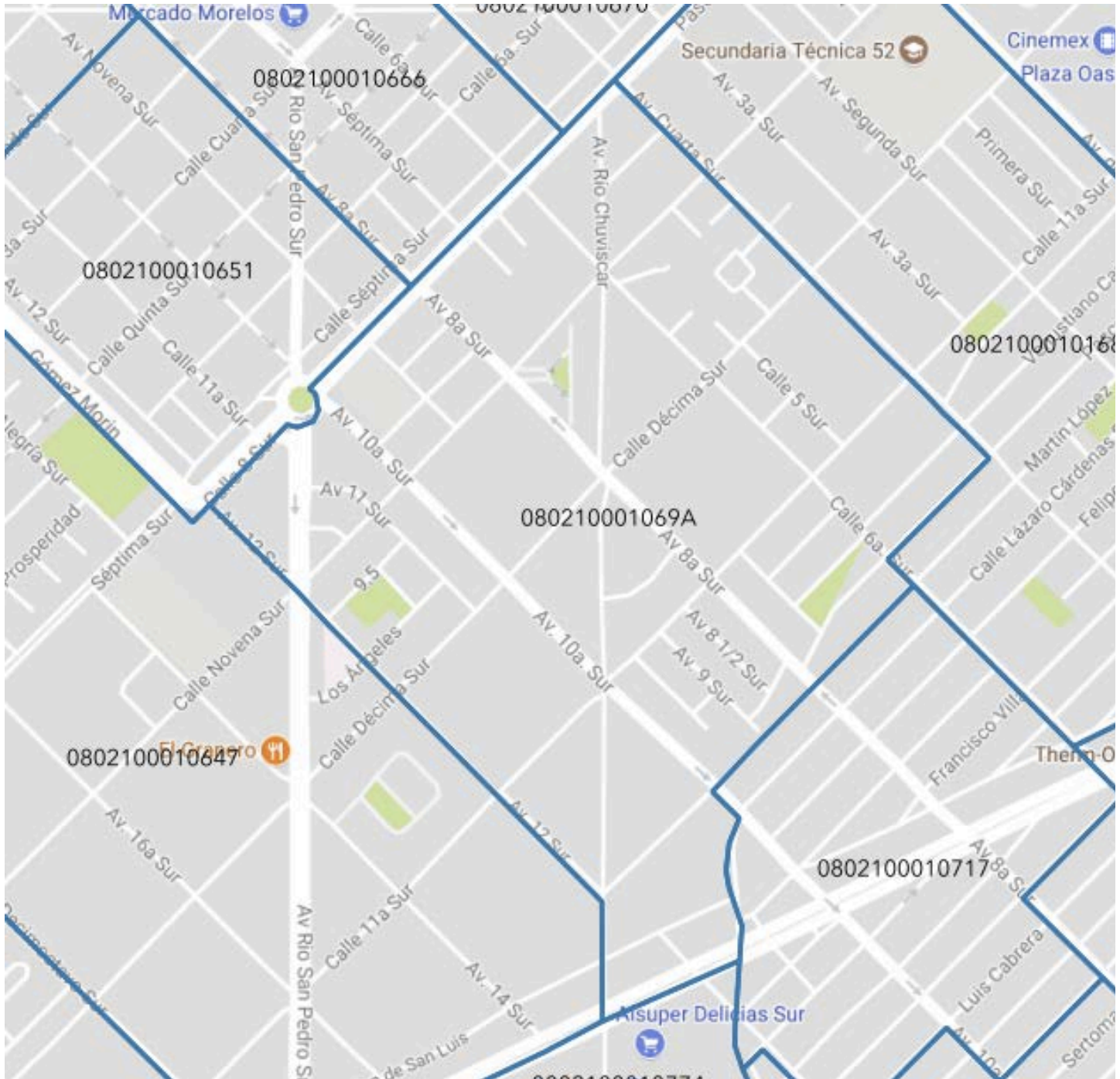
**PLAZA: DELICIAS, CHIH**

**FECHAS DE APLICACIÓN:**

**AGEB: 069A**

**MUESTRA: 47**

**LEVANTADAS:**



**REFERENCIAS: COL. DELICIAS SUR**



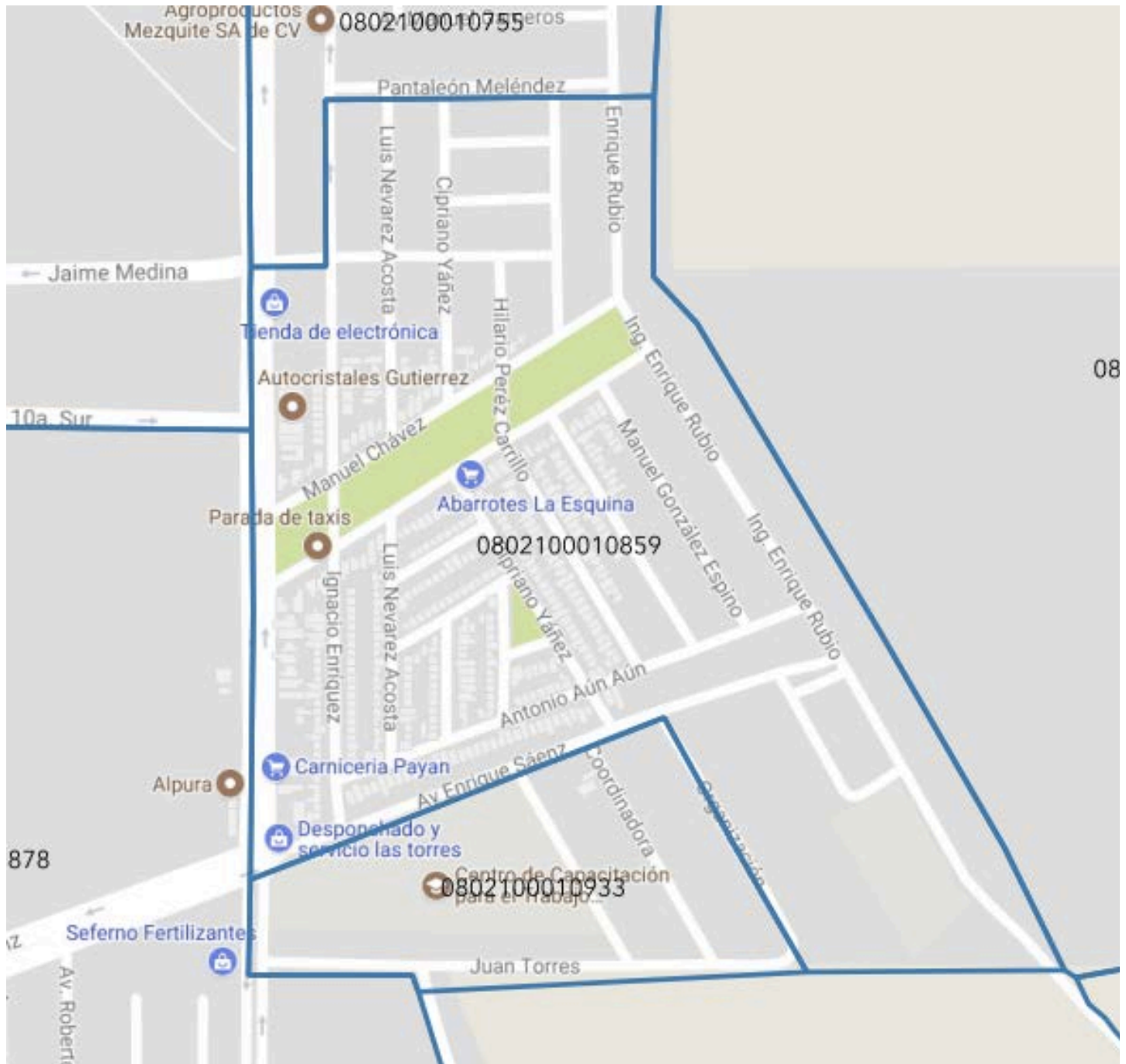
**PLAZA: DELICIAS, CHIH**

**FECHAS DE APLICACIÓN:**

**AGEB: 0859**

**MUESTRA: 48**

**LEVANTADAS:**



**REFERENCIAS: COL. NUEVO DELICIAS**

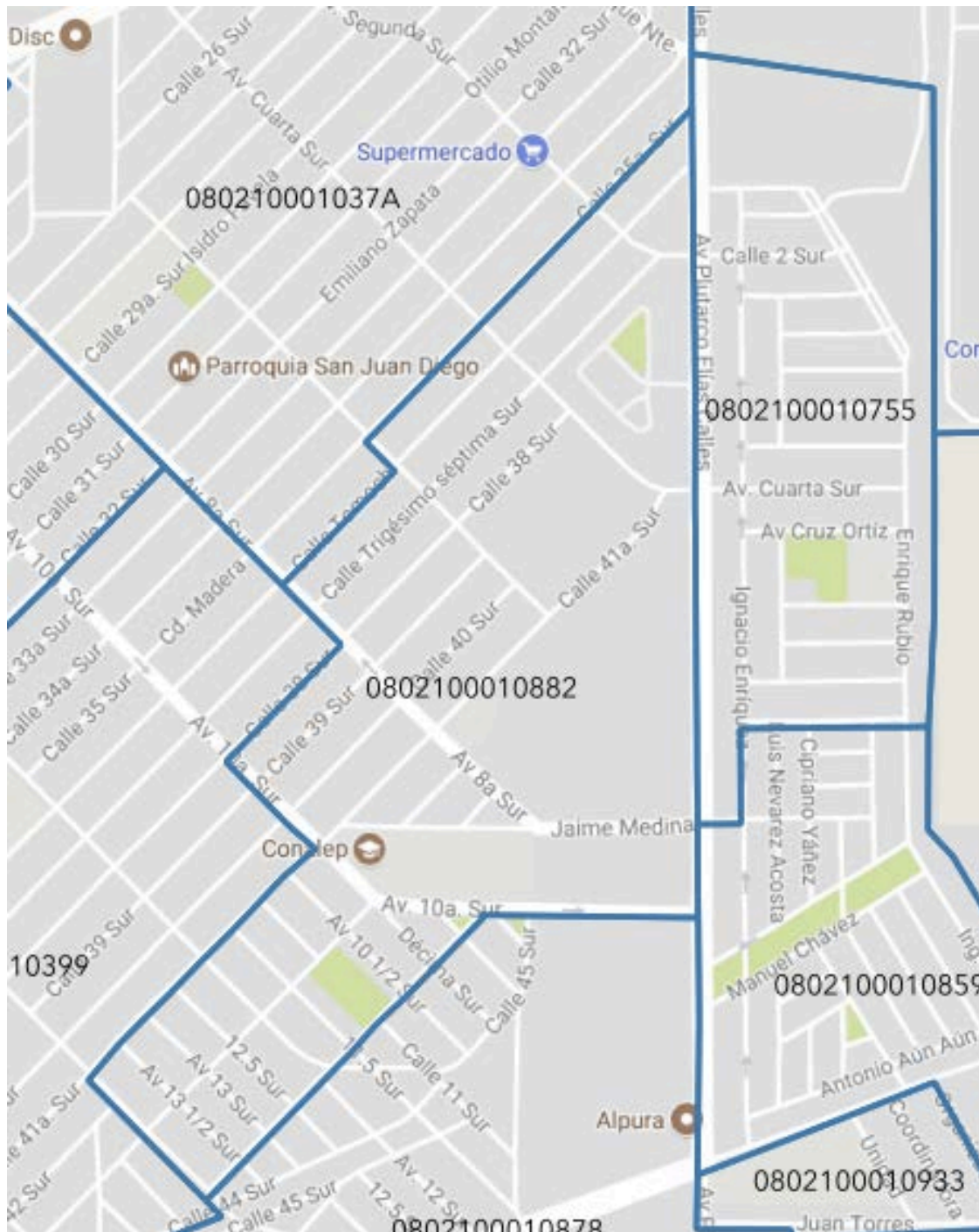
**PLAZA: DELICIAS, CHIH**

**FECHAS DE APLICACIÓN:**

**AGEB: 0882**

**MUESTRA: 53**

**LEVANTADAS:**



**REFERENCIAS: ENSEGUIDA DEL AGEB 0859**





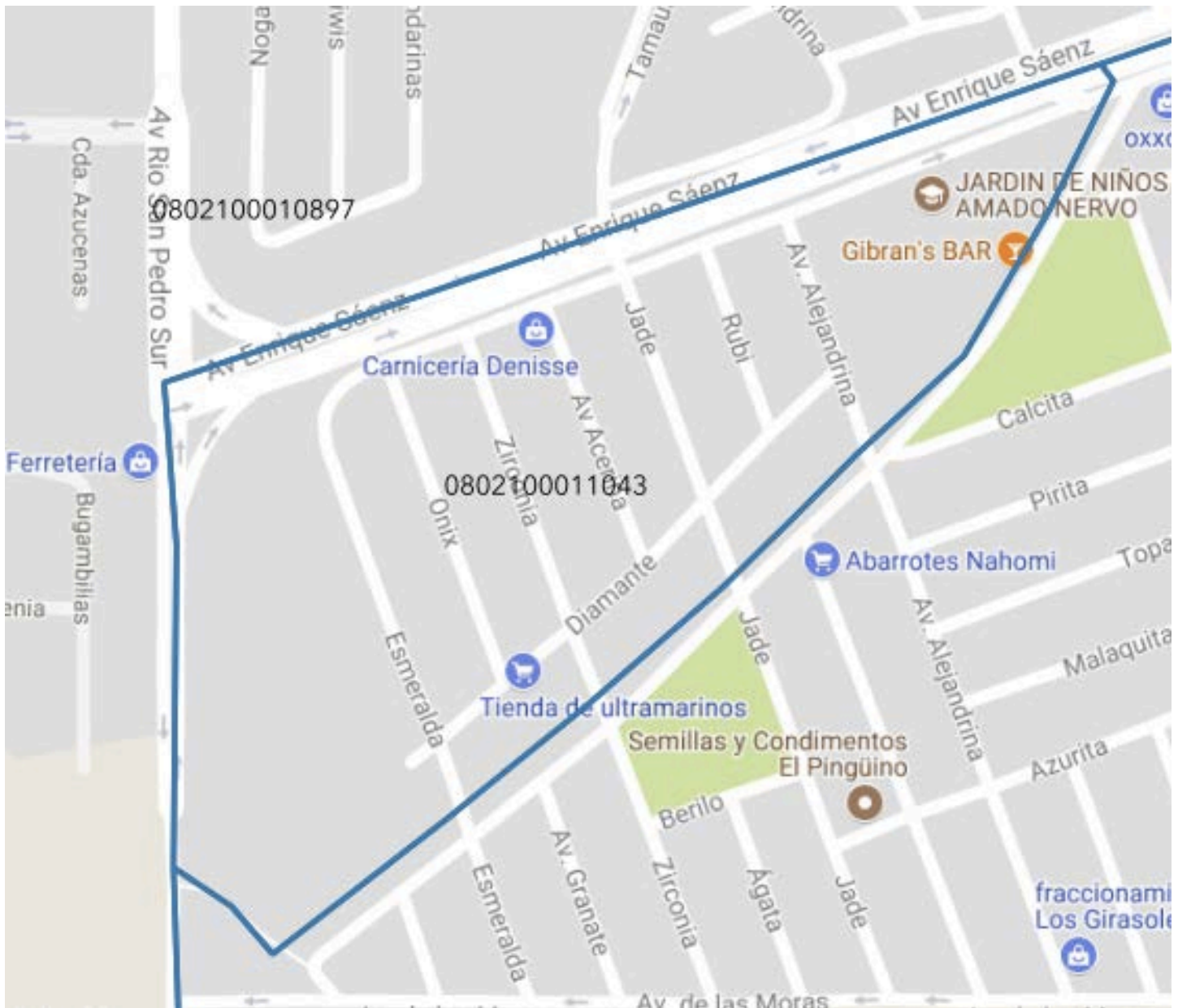
**PLAZA: DELICIAS, CHIH**

**FECHAS DE APLICACIÓN:**

**AGEB: 1043**

**MUESTRA: 19**

**LEVANTADAS:**



**REFERENCIAS: ENSEGUIDA DE AGEB 0897 – COL. EL MIRADOR**

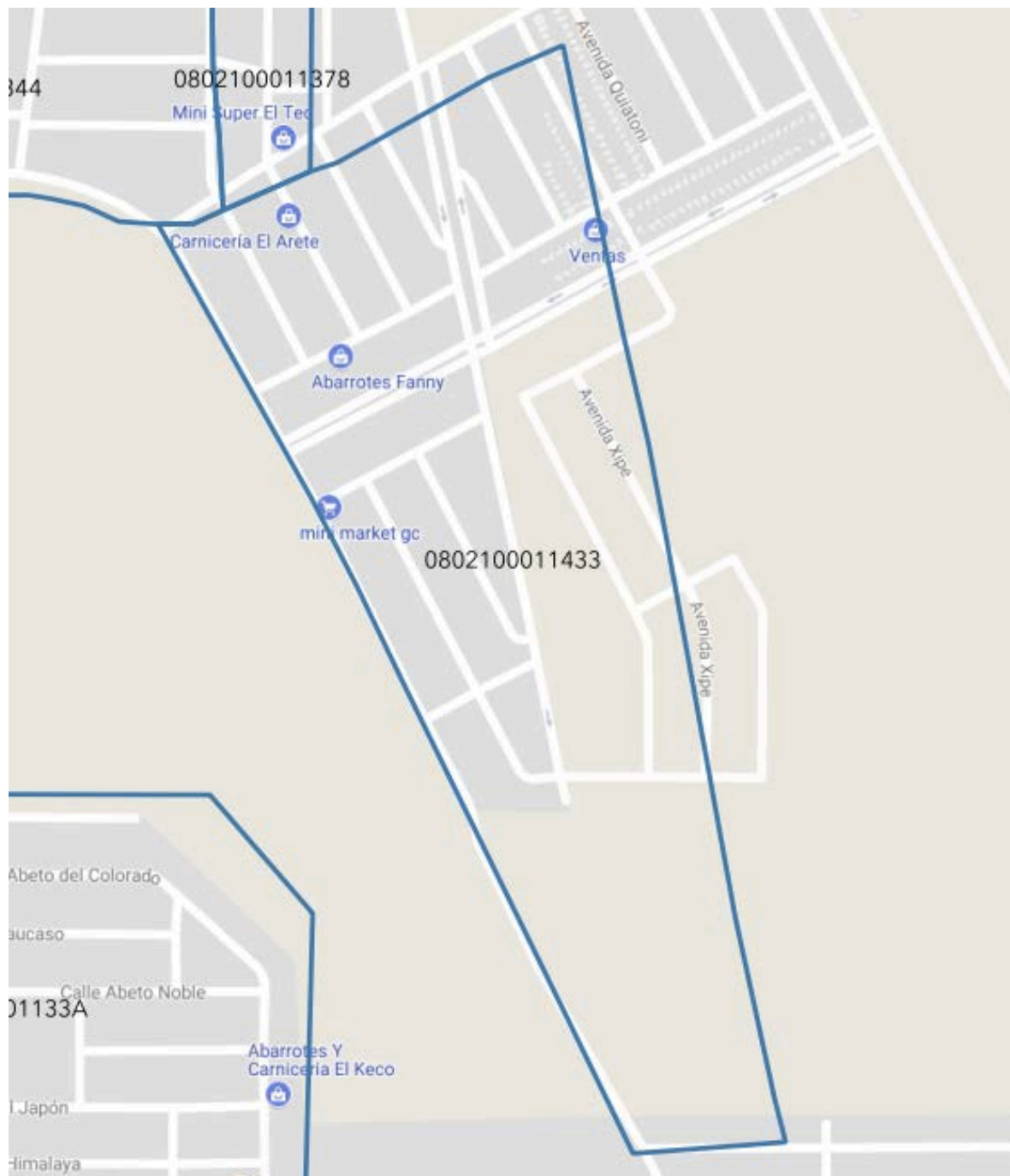
**PLAZA: DELICIAS, CHIH**

**FECHAS DE APLICACIÓN:**

**AGEB: 1433**

**MUESTRA: 10**

**LEVANTADAS:**



**REFERENCIAS: ESEGUIDA DE COLONIA OBRERA Y FRACC. VILLA LOS CIPRESES**

## RESUMEN DE MUESTREO JIMENEZ, CHIH.

MUESTRA_T	ENTIDAD	NOM_ENT	MUN	NOM_MUN	LOC	NOM_LOC	AGEB	MZA	P_18YMAS	P_18YMAS_NP	18YMAS_FDIST	MUEST
MUESTRA	08	Chihuahua	036	Jiménez	0001	Total AGEB u	1332	000	786	406	380	25
MUESTRA	08	Chihuahua	036	Jiménez	0001	Total AGEB u	1366	000	1037	498	539	33
MUESTRA	08	Chihuahua	036	Jiménez	0001	Total AGEB u	1436	000	1049	505	544	34
MUESTRA	08	Chihuahua	036	Jiménez	0001	Total AGEB u	2415	000	968	471	497	31
<b>TOTAL</b>									<b>3840</b>			<b>124</b>

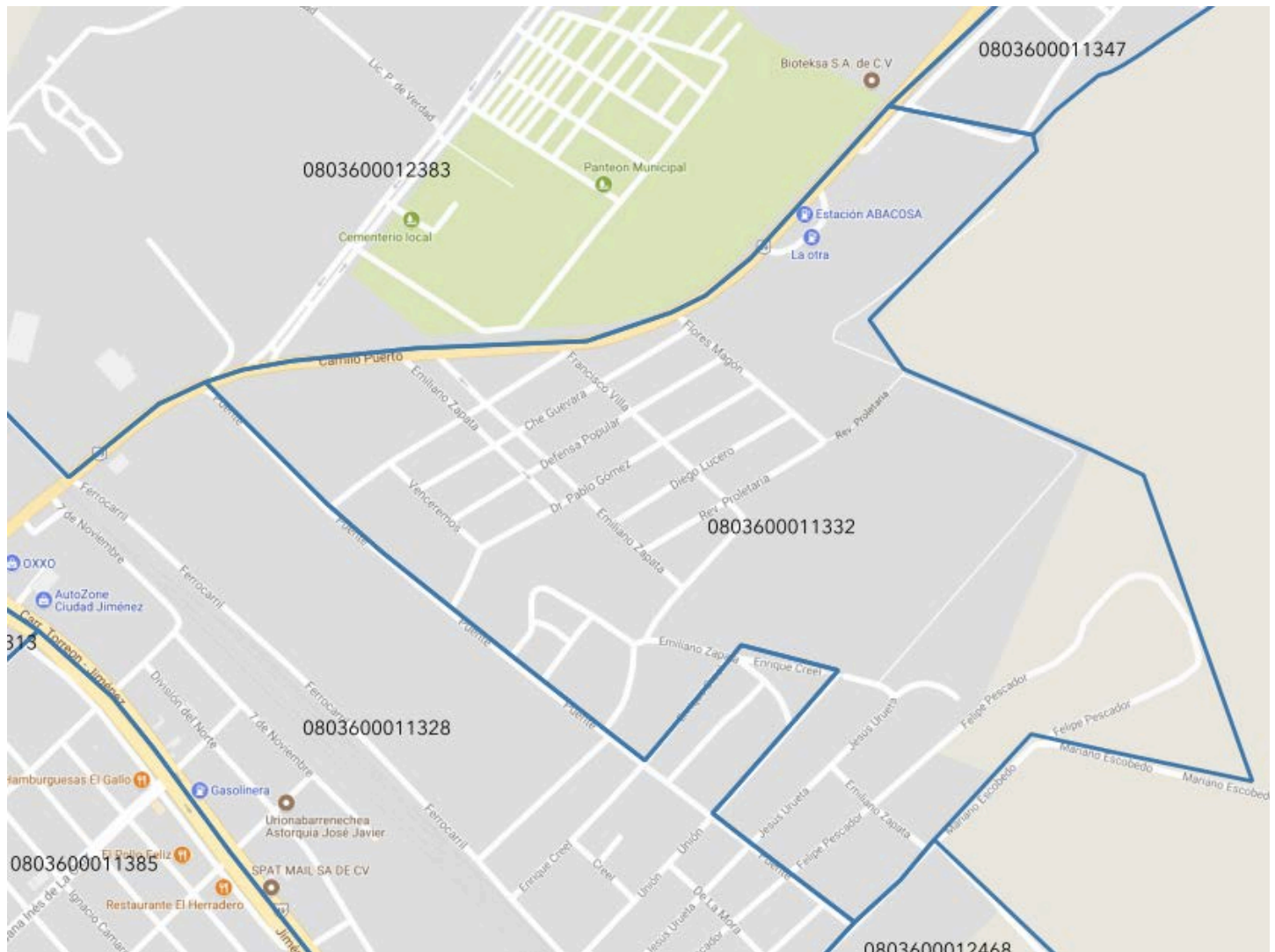
**PLAZA: JIMENEZ, CHIH**

**FECHAS DE APLICACIÓN:**

**AGEB: 1332**

**MUESTRA: 25**

**LEVANTADAS:**



**REFERENCIAS:**

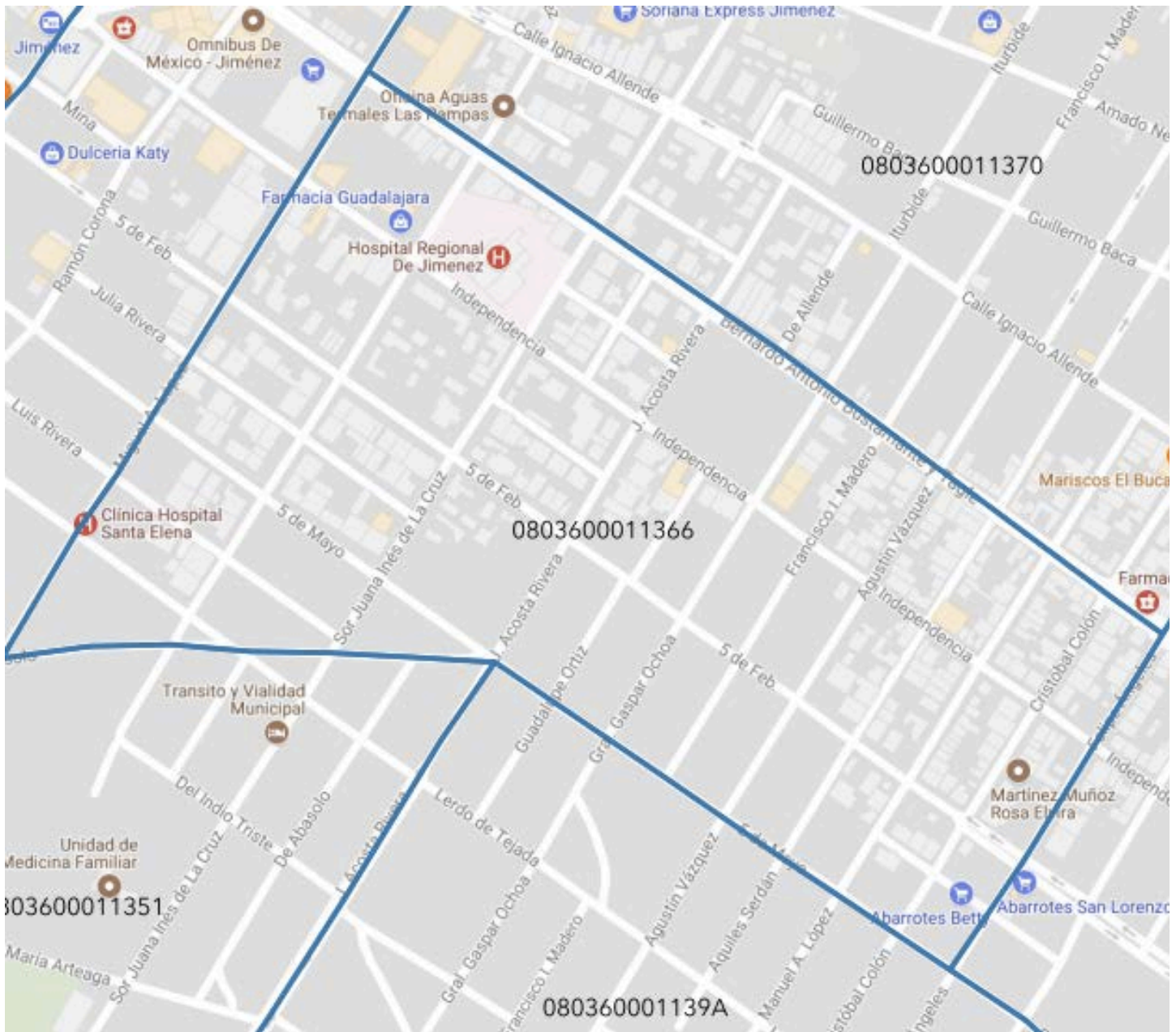
**PLAZA: JIMENEZ, CHIH**

**FECHAS DE APLICACIÓN:**

**AGEB: 1366**

**MUESTRA: 33**

**LEVANTADAS:**



**REFERENCIAS:**

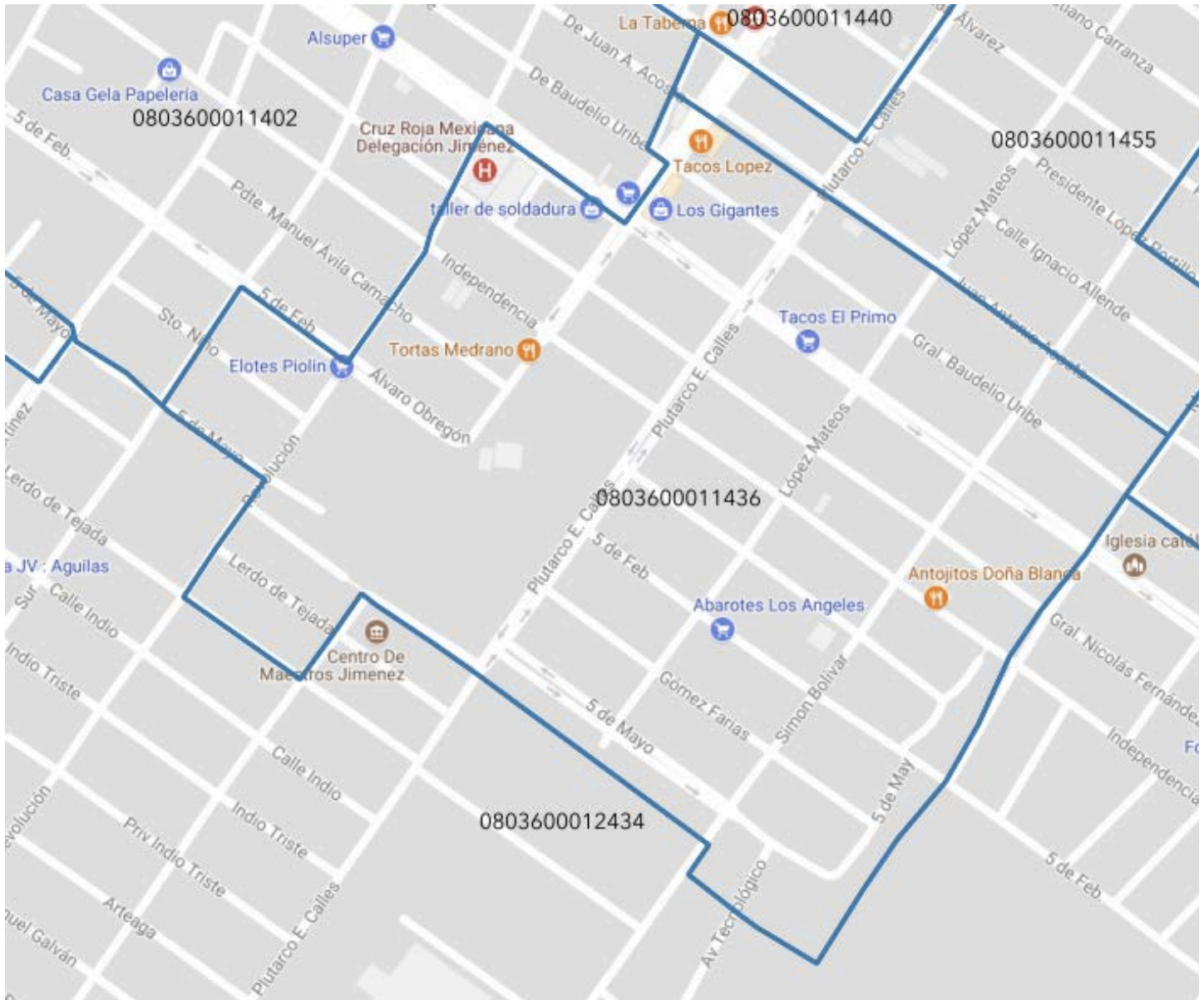
**PLAZA: JIMENEZ, CHIH**

**FECHAS DE APLICACIÓN:**

**AGEB: 1436**

**MUESTRA: 34**

**LEVANTADAS:**



**REFERENCIAS:**

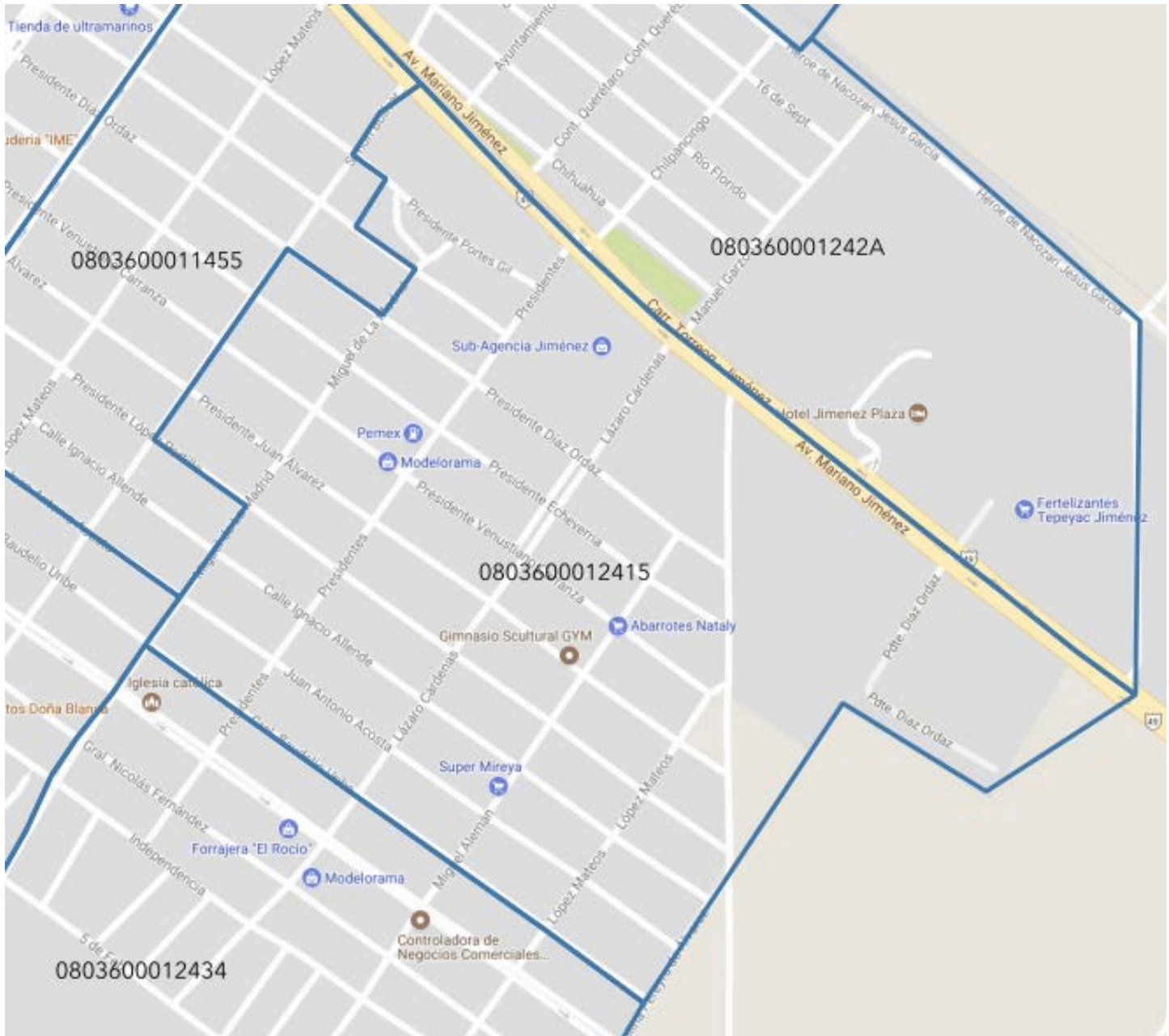
**PLAZA: JIMENEZ, CHIH**

**FECHAS DE APLICACIÓN:**

**AGEB: 2415**

**MUESTRA: 31**

**LEVANTADAS:**



**REFERENCIAS:**

## RESUMEN DE MUESTREO MEOQUI - ROSALES - SAUCILLO, CHIH.

MUESTRA_T	ENTIDAD	NOM_ENT	MUN	NOM_MUN	LOC	NOM_LOC	AGEB	MZA	P_18YMAS	P_18YMAS_N	P_18YMAS_F	DIST_MUEST
MUESTRA	08	Chihuahua	045	Meoqui	0001	Total AGEB u	0155	000	798	387	411	30
MUESTRA	08	Chihuahua	045	Meoqui	0001	Total AGEB u	030A	000	907	446	461	34
MUESTRA	08	Chihuahua	045	Meoqui	0001	Total AGEB u	0314	000	827	404	423	31
MUESTRA	08	Chihuahua	045	Meoqui	0001	Total AGEB u	0367	000	1153	578	575	44
MUESTRA	08	Chihuahua	055	Rosales	0001	Total AGEB u	0217	000	803	391	412	30
MUESTRA	08	Chihuahua	055	Rosales	0001	Total AGEB u	0378	000	646	311	335	25
MUESTRA	08	Chihuahua	062	Saucillo	0022	Total AGEB u	0438	000	1454	734	720	55
MUESTRA	08	Chihuahua	062	Saucillo	0041	Total AGEB u	0758	000	763	372	391	29
<b>TOTAL</b>									<b>7351</b>			<b>279</b>







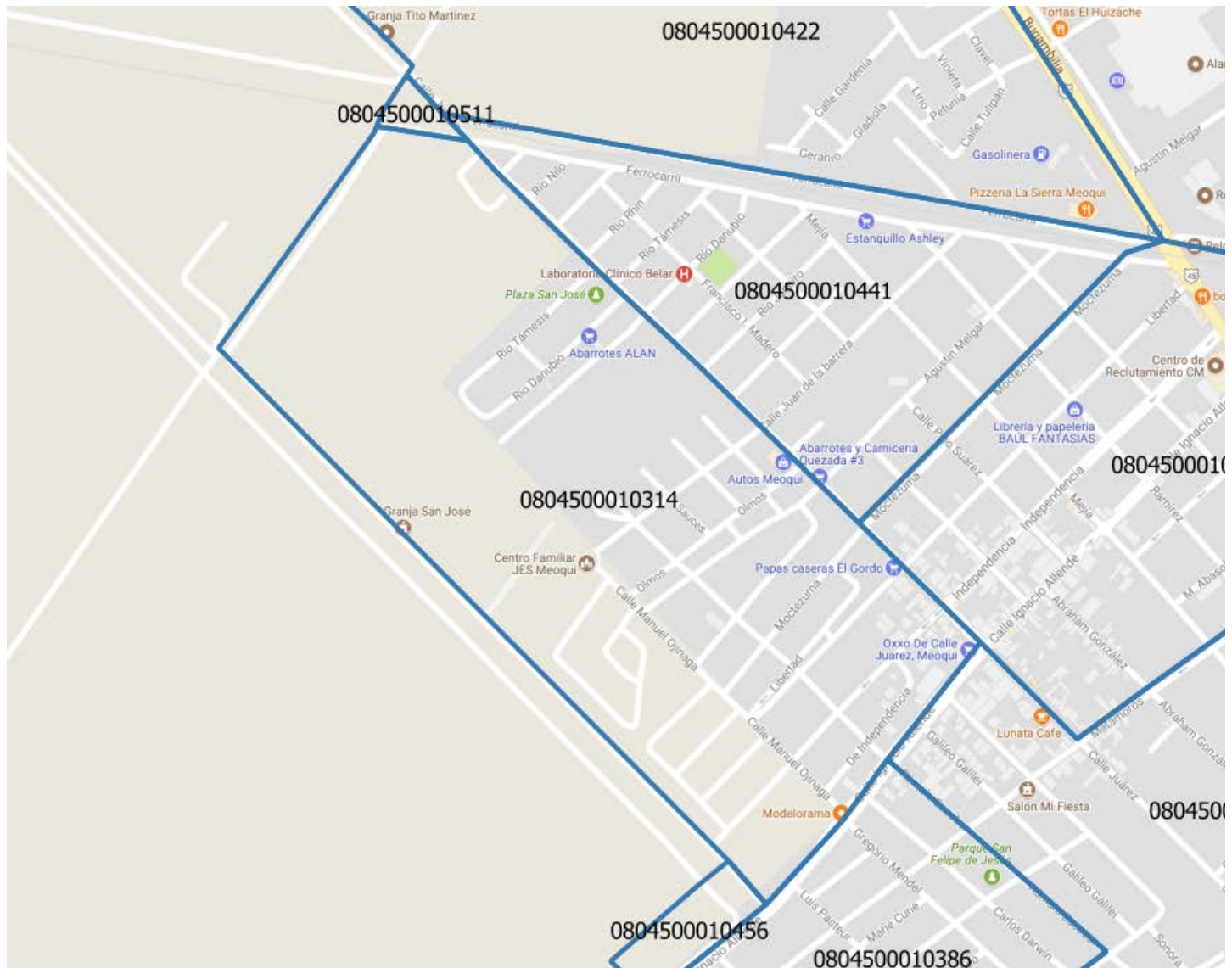
**PLAZA: MEOQUI, CHIH**

**FECHAS DE APLICACIÓN:**

**AGEB: 0314**

**MUESTRA: 31**

**LEVANTADAS:**



**REFERENCIAS:**



**PLAZA: ROSALES, CHIH**

**FECHAS DE APLICACIÓN:**

**AGEB: 0217**

**MUESTRA: 30**

**LEVANTADAS:**



**REFERENCIAS:**

**PLAZA: ROSALES, CHIH**

**FECHAS DE APLICACIÓN:**

**AGEB: 0378**

**MUESTRA: 25**

**LEVANTADAS:**



**REFERENCIAS:**

**PLAZA: SAUCILLO, CHIH**

**FECHAS DE APLICACIÓN:**

**AGEB: 0438**

**MUESTRA: 55**

**LEVANTADAS:**



**REFERENCIAS:**

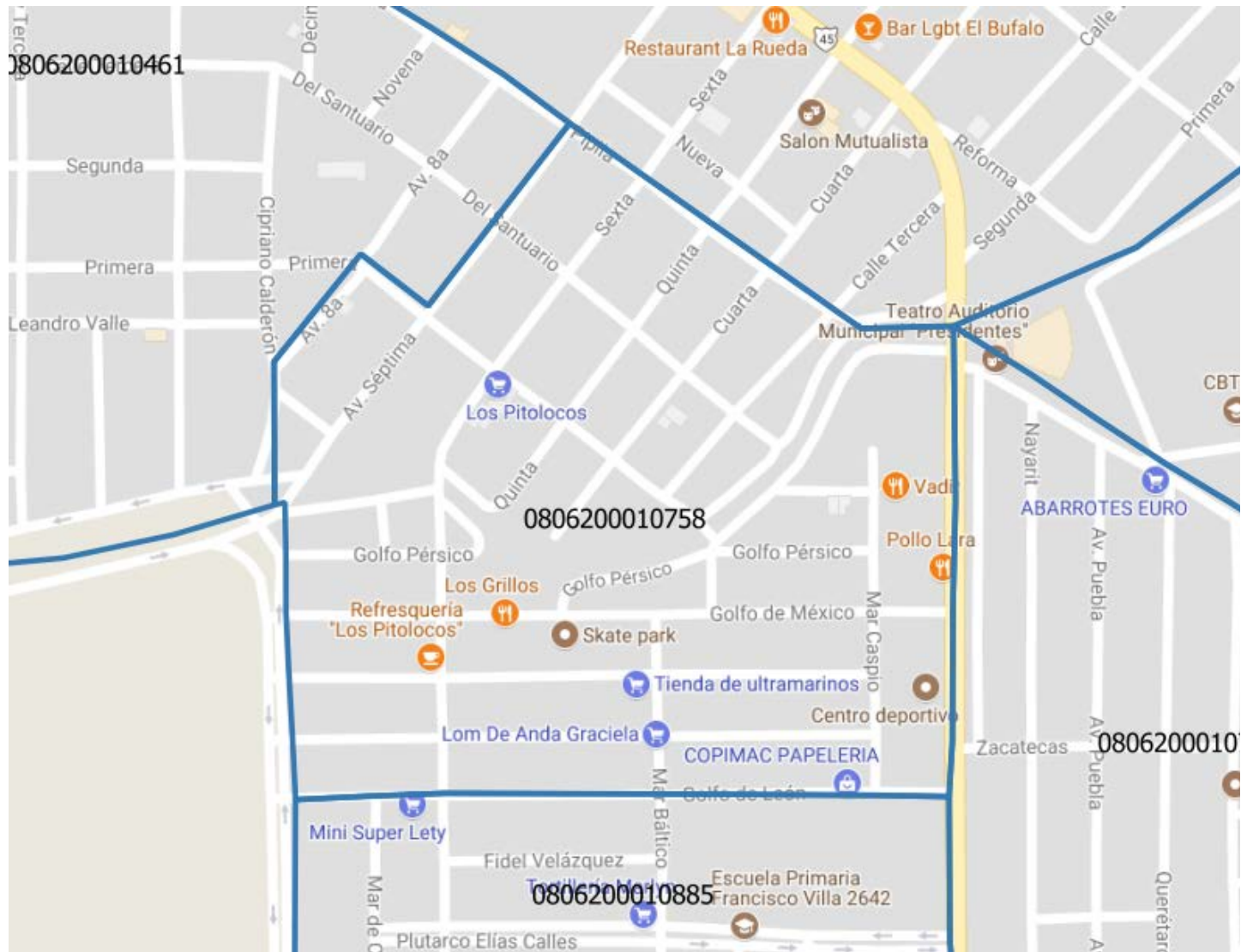
**PLAZA: SAUCILLO, CHIH**

**FECHAS DE APLICACIÓN:**

**AGEB: 0758**

**MUESTRA: 29**

**LEVANTADAS:**



**REFERENCIAS:**



## RESUMEN DE MUESTREO NUEVO CASAS GRANDES, CHIH.

MUESTRA_T	ENTIDAD	NOM_ENT	MUN	NOM_MUN	LOC	NOM_LOC	AGEB	MZA	P_18YMAS	P_18YMAS_MP	18YMAS_FD	18YMAS_DIST	MUEST
199	08	Chihuahua	050	Nuevo Casas	0001	Total AGEB u	0456	000	742	354	388	34	
	08	Chihuahua	050	Nuevo Casas	0001	Total AGEB u	055A	000	563	261	302	26	
	08	Chihuahua	050	Nuevo Casas	0001	Total AGEB u	0579	000	1271	583	688	58	
	08	Chihuahua	050	Nuevo Casas	0001	Total AGEB u	062A	000	1156	573	583	53	
	08	Chihuahua	050	Nuevo Casas	0001	Total AGEB u	0954	000	395	232	163	18	
	08	Chihuahua	050	Nuevo Casas	0001	Total AGEB u	1115	000	203	98	105	9	
<b>TOTAL</b>									<b>4330</b>			<b>199</b>	

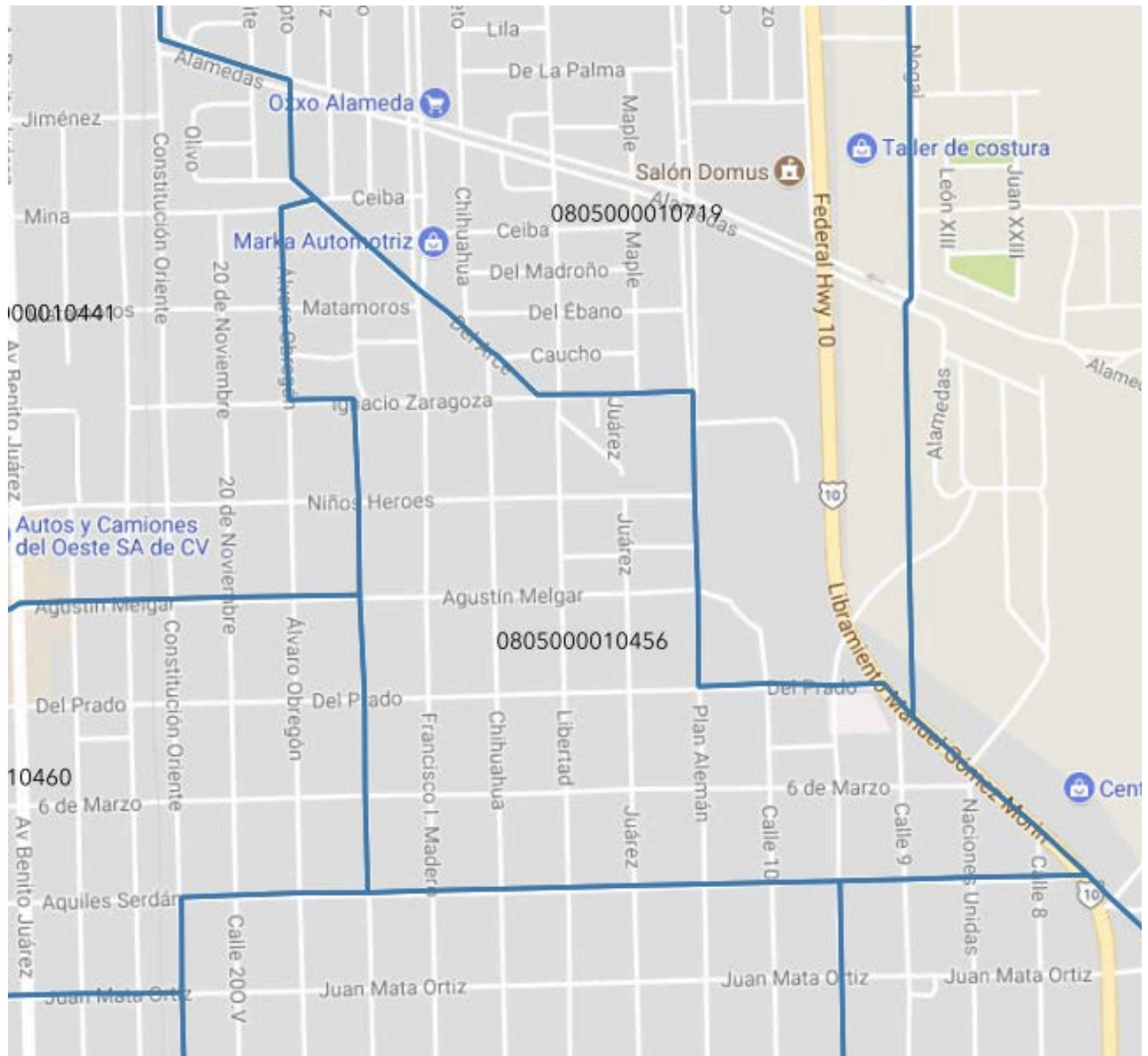
**PLAZA: NUEVO CASAS GRANDES, CHIH**

**FECHAS DE APLICACIÓN:**

**AGEB: 0456**

**MUESTRA: 34**

**LEVANTADAS:**



**REFERENCIAS:**

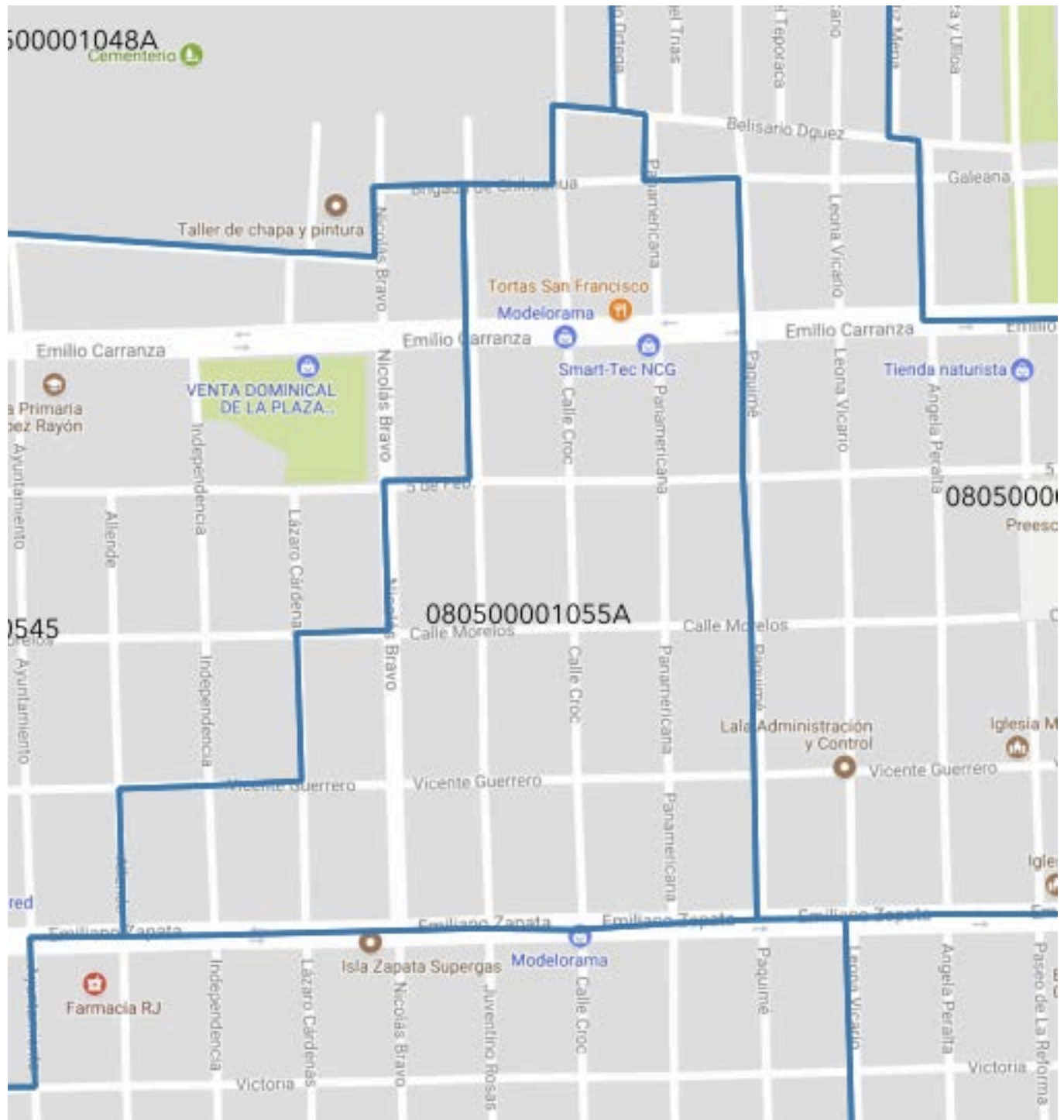
**PLAZA: NUEVO CASAS GRANDES, CHIH**

**FECHAS DE APLICACIÓN:**

**AGEB: 055A**

**MUESTRA: 26**

**LEVANTADAS:**



**REFERENCIAS:**

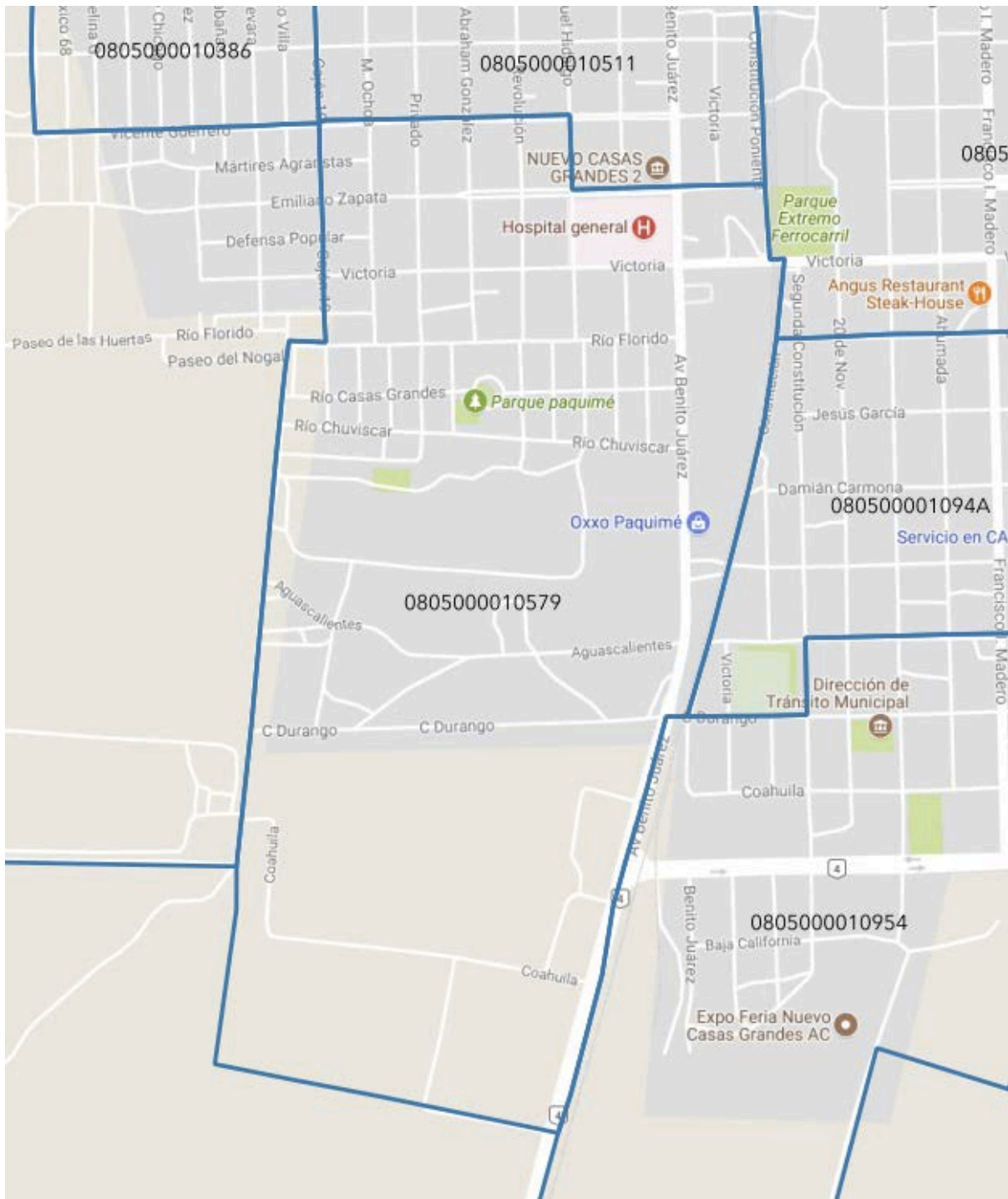
**PLAZA: NUEVO CASAS GRANDES, CHIH**

**FECHAS DE APLICACIÓN:**

**AGEB: 0579**

**MUESTRA: 58**

**LEVANTADAS:**



**REFERENCIAS:**

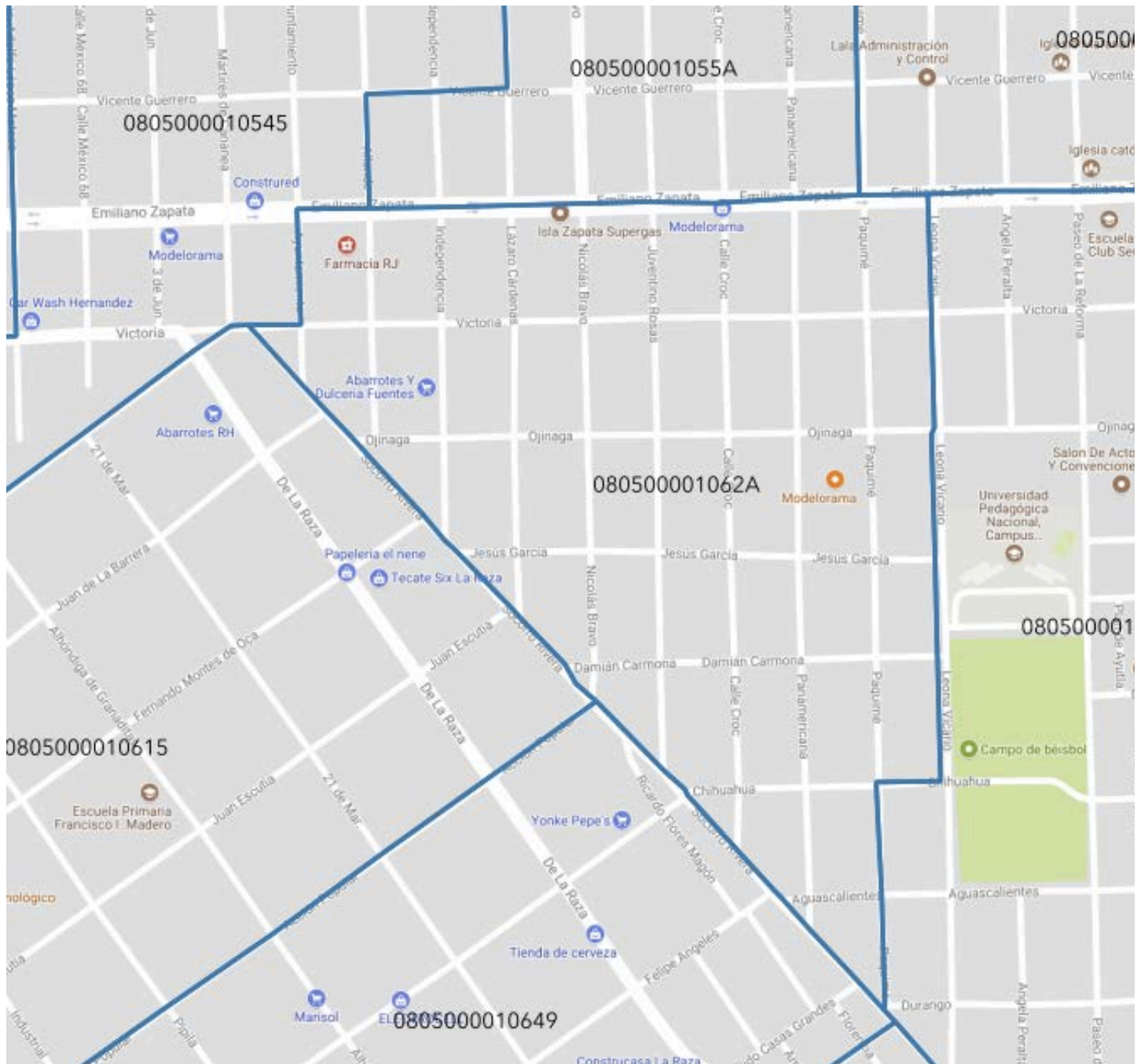
**PLAZA: NUEVO CASAS GRANDES, CHIH**

**FECHAS DE APLICACIÓN:**

**AGEB: 062A**

**MUESTRA: 53**

**LEVANTADAS:**



**REFERENCIAS:**

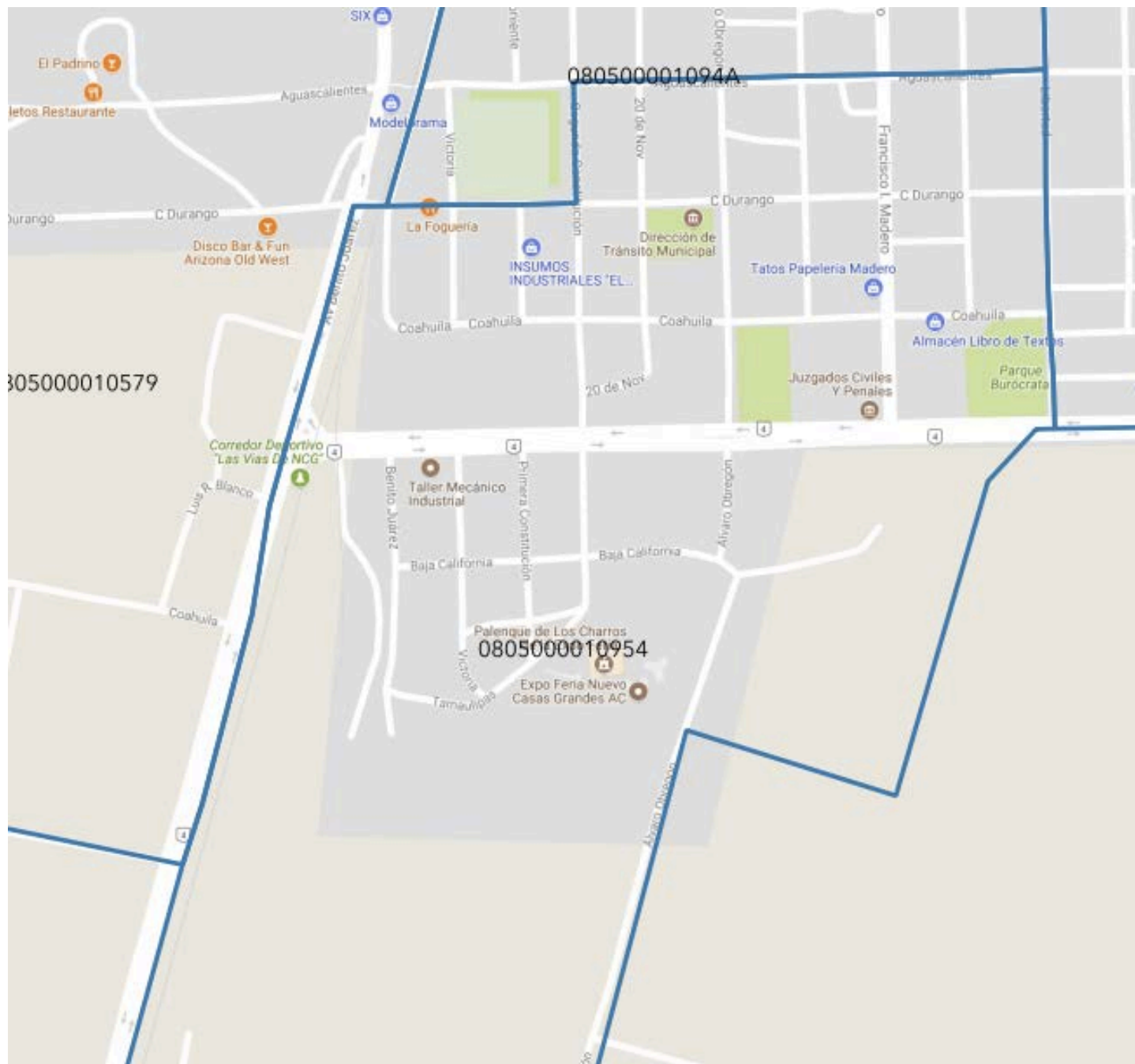
**PLAZA: NUEVO CASAS GRANDES, CHIH**

**FECHAS DE APLICACIÓN:**

**AGEB: 0954**

**MUESTRA: 18**

**LEVANTADAS:**



**REFERENCIAS:**

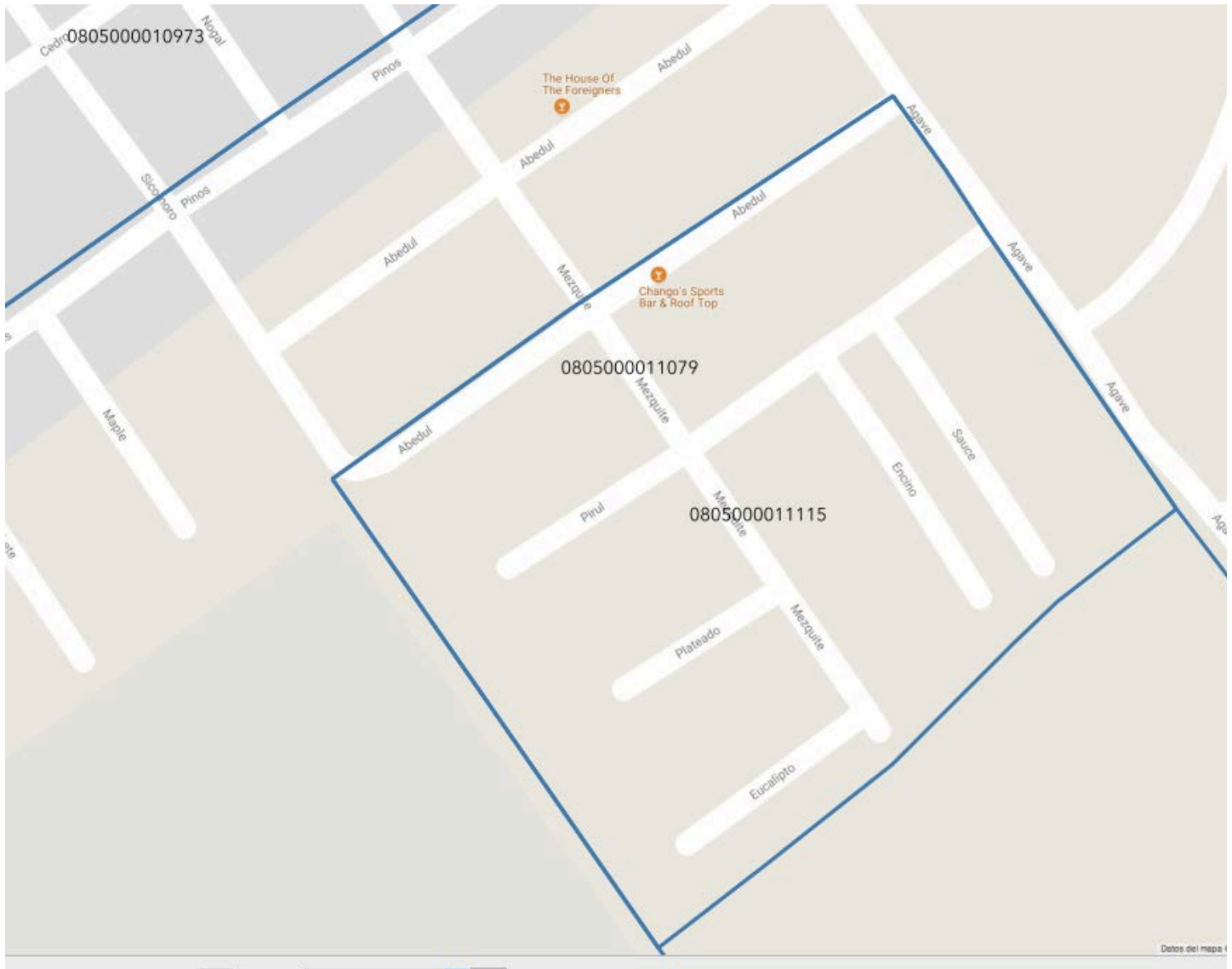
**PLAZA: NUEVO CASAS GRANDES, CHIH**

**FECHAS DE APLICACIÓN:**

**AGEB: 1115**

**MUESTRA: 10**

**LEVANTADAS:**



**REFERENCIAS:**

## RESUMEN DE MUESTREO HIDALGO DEL PARRAL, CHIH.

MUESTRA_T	ENTIDAD	NOM_ENT	MUN	NOM_MUN	LOC	NOM_LOC	AGEB	MZA	P_18YMAS	P_18YMAS_M	P_18YMAS_F	DIST_MUESTRA
MUESTRA	08	Chihuahua	032	Hidalgo del P	0001	Total AGEB u	0373	000	685	298	387	19
MUESTRA	08	Chihuahua	032	Hidalgo del P	0001	Total AGEB u	0392	000	598	273	325	17
MUESTRA	08	Chihuahua	032	Hidalgo del P	0001	Total AGEB u	0513	000	800	378	422	22
MUESTRA	08	Chihuahua	032	Hidalgo del P	0001	Total AGEB u	0636	000	1421	661	760	40
MUESTRA	08	Chihuahua	032	Hidalgo del P	0001	Total AGEB u	0655	000	1108	542	566	31
MUESTRA	08	Chihuahua	032	Hidalgo del P	0001	Total AGEB u	0674	000	617	284	333	17
MUESTRA	08	Chihuahua	032	Hidalgo del P	0001	Total AGEB u	0689	000	936	442	494	26
MUESTRA	08	Chihuahua	032	Hidalgo del P	0001	Total AGEB u	0693	000	1381	660	721	39
MUESTRA	08	Chihuahua	032	Hidalgo del P	0001	Total AGEB u	1051	000	1877	883	994	53
MUESTRA	08	Chihuahua	032	Hidalgo del P	0001	Total AGEB u	1174	000	1824	855	969	51
<b>TOTAL</b>									<b>11247</b>			<b>315</b>





**PLAZA: HIDALGO DEL PARRAL, CHIH**

**FECHAS DE APLICACIÓN:**

**AGEB: 0392**

**MUESTRA: 17**

**LEVANTADAS:**



**REFERENCIAS:**

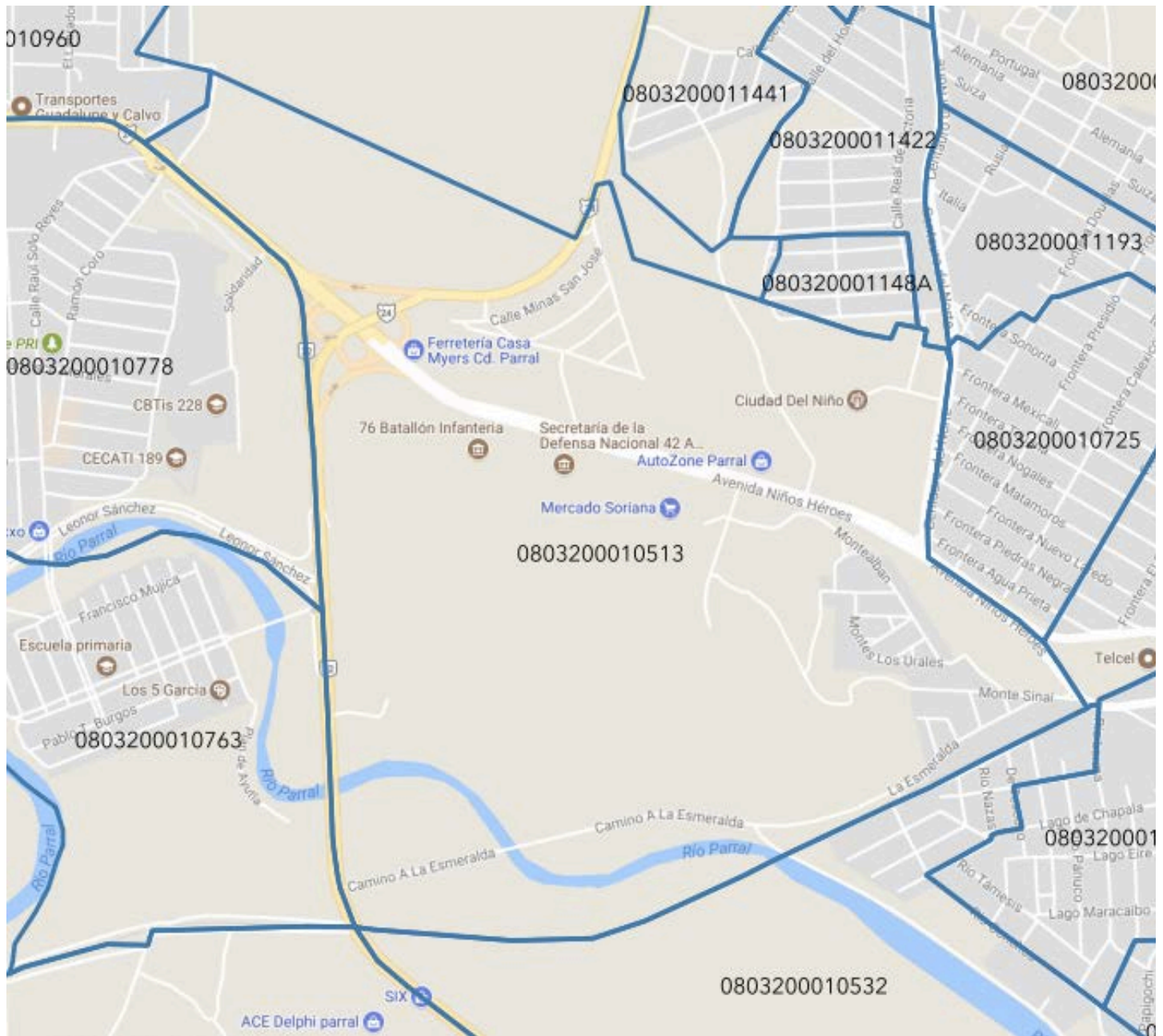
**PLAZA: HIDALGO DEL PARRAL, CHIH**

**FECHAS DE APLICACIÓN:**

**AGEB: 0513**

**MUESTRA: 22**

**LEVANTADAS:**



**REFERENCIAS:**

**PLAZA: HIDALGO DEL PARRAL, CHIH**

**FECHAS DE APLICACIÓN:**

**AGEB: 0636**

**MUESTRA: 40**

**LEVANTADAS:**



**REFERENCIAS:**

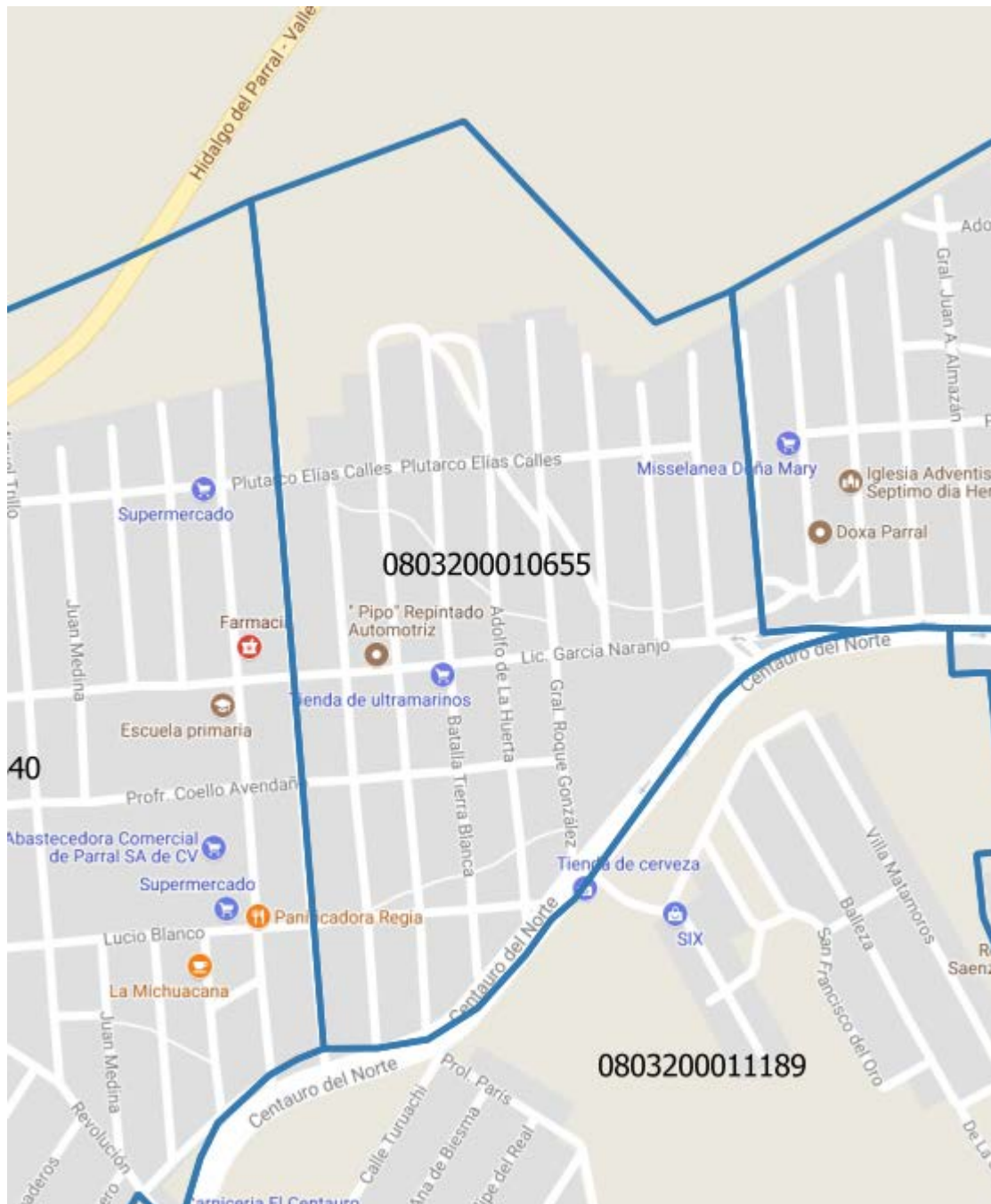
**PLAZA: HIDALGO DEL PARRAL, CHIH**

**FECHAS DE APLICACIÓN:**

**AGEB: 0655**

**MUESTRA: 31**

**LEVANTADAS:**



**REFERENCIAS:**

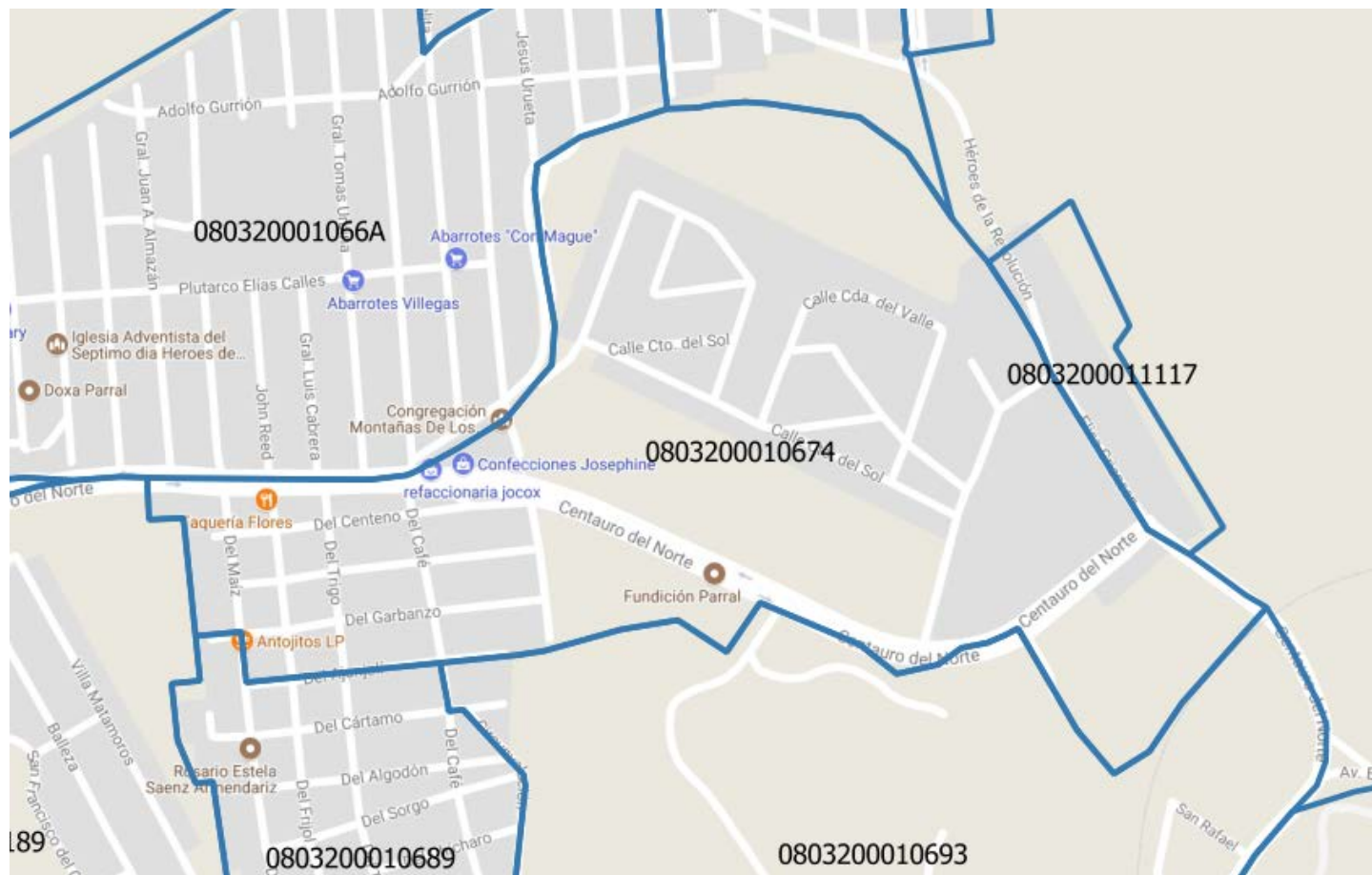
**PLAZA: HIDALGO DEL PARRAL, CHIH**

**FECHAS DE APLICACIÓN:**

**AGEB: 0674**

**MUESTRA: 17**

**LEVANTADAS:**



**REFERENCIAS:**

**PLAZA: HIDALGO DEL PARRAL, CHIH**

**FECHAS DE APLICACIÓN:**

**AGEB: 0689**

**MUESTRA: 26**

**LEVANTADAS:**



**REFERENCIAS:**

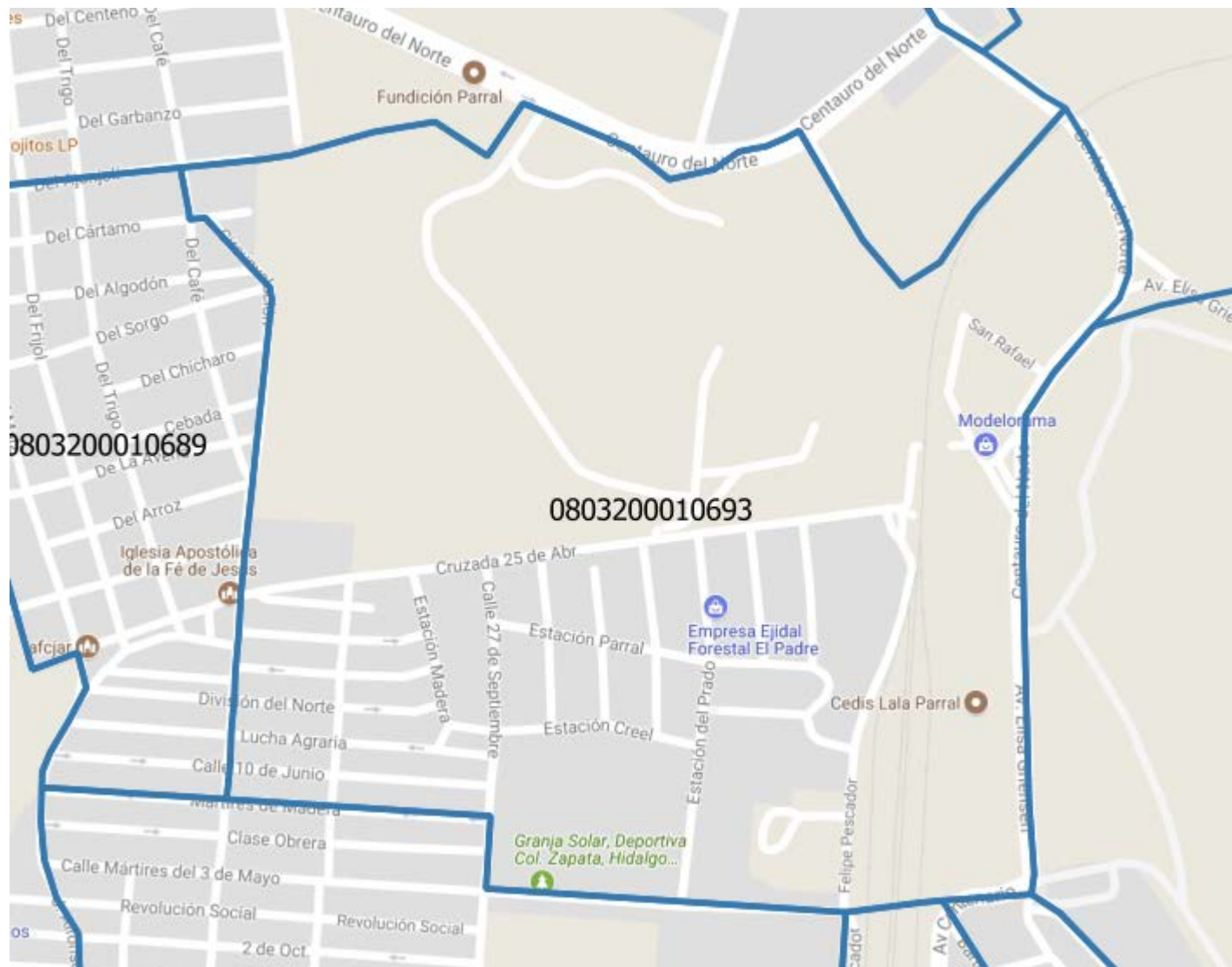
**PLAZA: HIDALGO DEL PARRAL, CHIH**

**FECHAS DE APLICACIÓN:**

**AGEB: 0693**

**MUESTRA: 39**

**LEVANTADAS:**



**REFERENCIAS:**



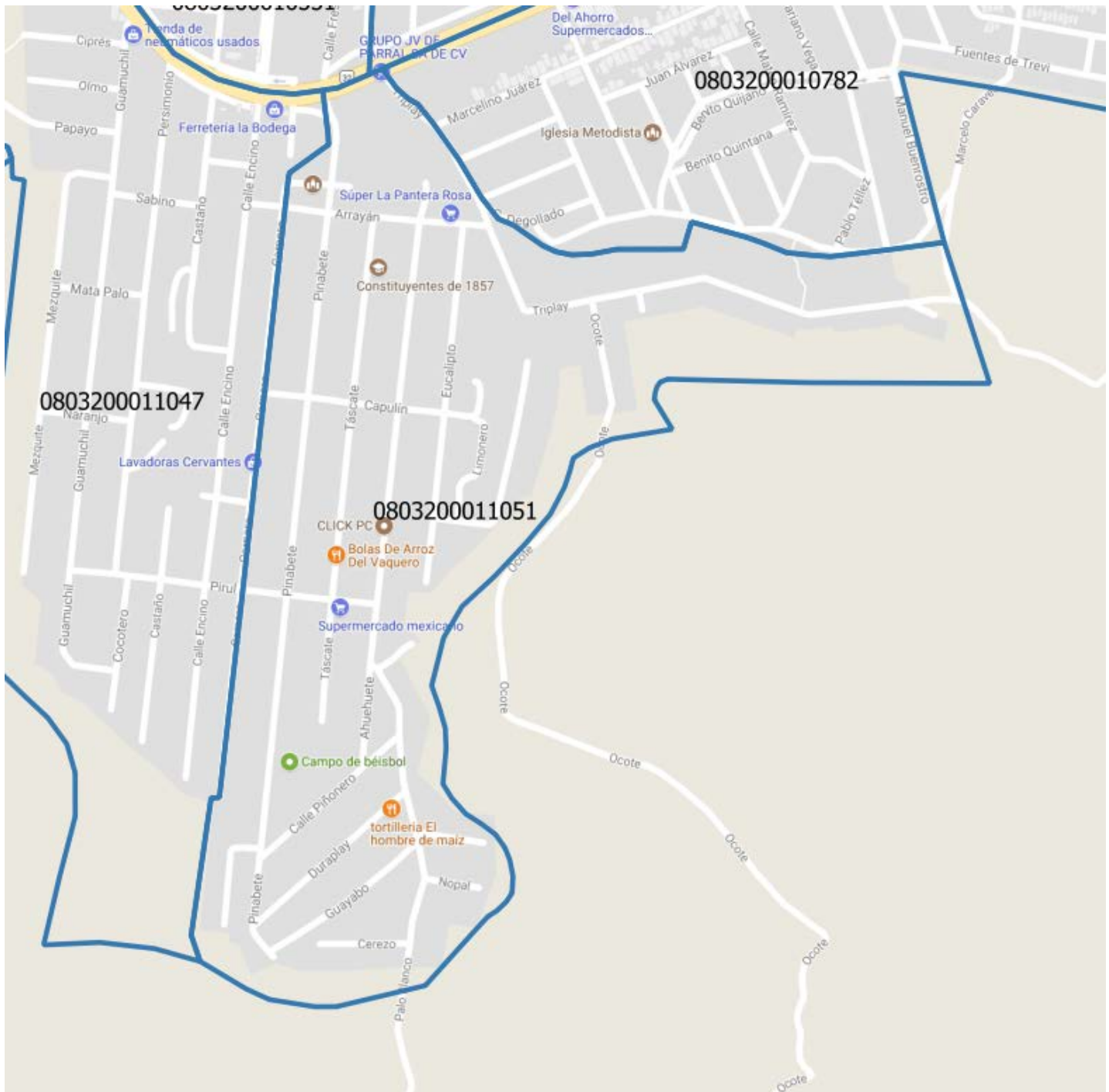
**PLAZA: HIDALGO DEL PARRAL, CHIH**

**FECHAS DE APLICACIÓN:**

**AGEB: 1051**

**MUESTRA: 53**

**LEVANTADAS:**



**REFERENCIAS:**

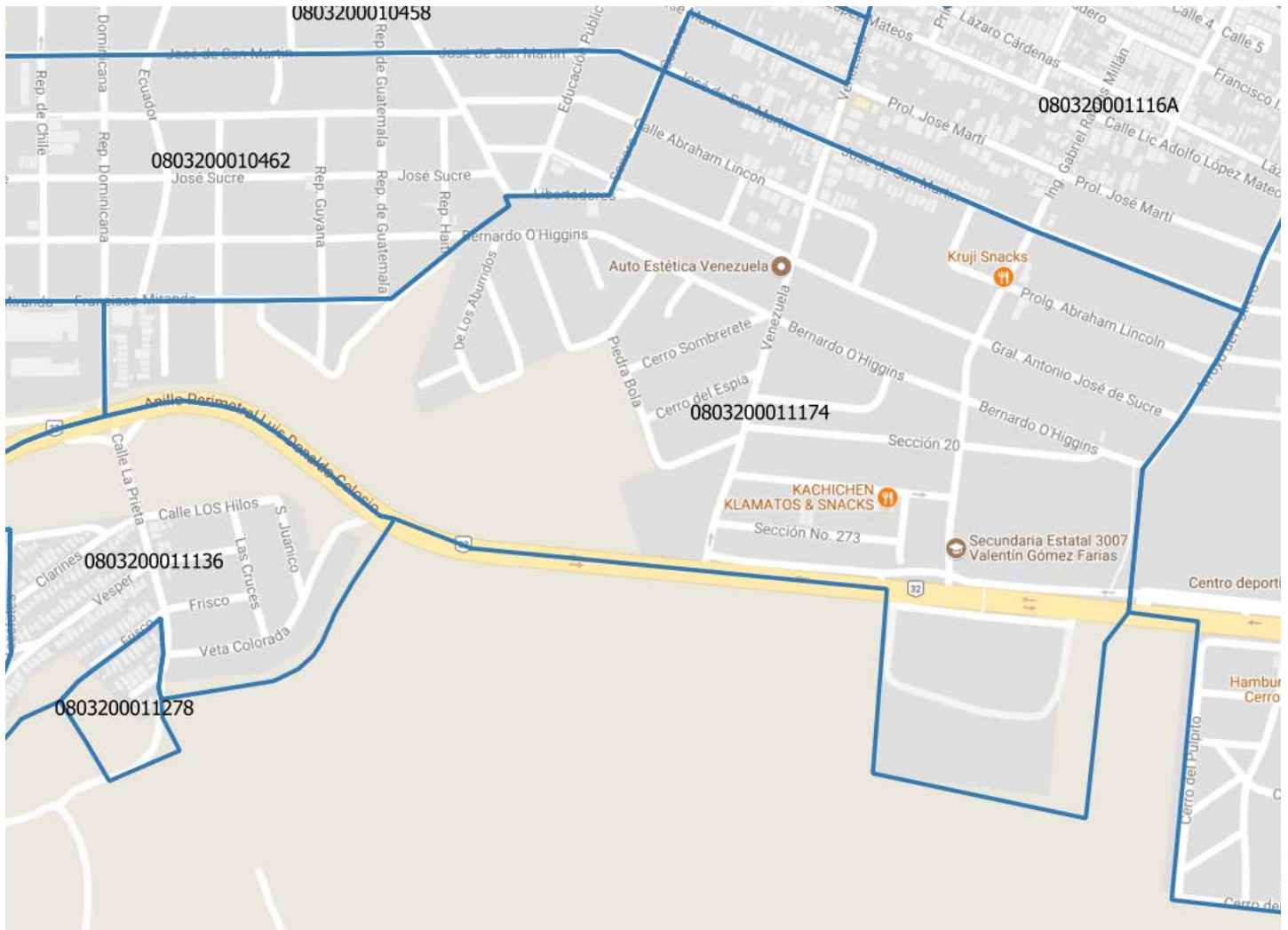
**PLAZA: HIDALGO DEL PARRAL, CHIH**

**FECHAS DE APLICACIÓN:**

**AGEB: 1174**

**MUESTRA: 51**

**LEVANTADAS:**



**REFERENCIAS:**

Elaborado por:

**Agencia de Estadística de Mercados S.C.**

Investigación de mercados, económica y social.

Av. 20 de noviembre #4305-6

Fracc. El Colegio. C.P. 32340

Ciudad Juárez, Chihuahua, México

Mayo del 2018

<http://www.aemresearch.com/>

