

Incidencia Delictiva de Víctimas Menores de Edad del Municipio de Delicias



Octubre-Diciembre 2021



CHIHUAHUA
GOBIERNO DEL ESTADO
Juntos Sí podemos

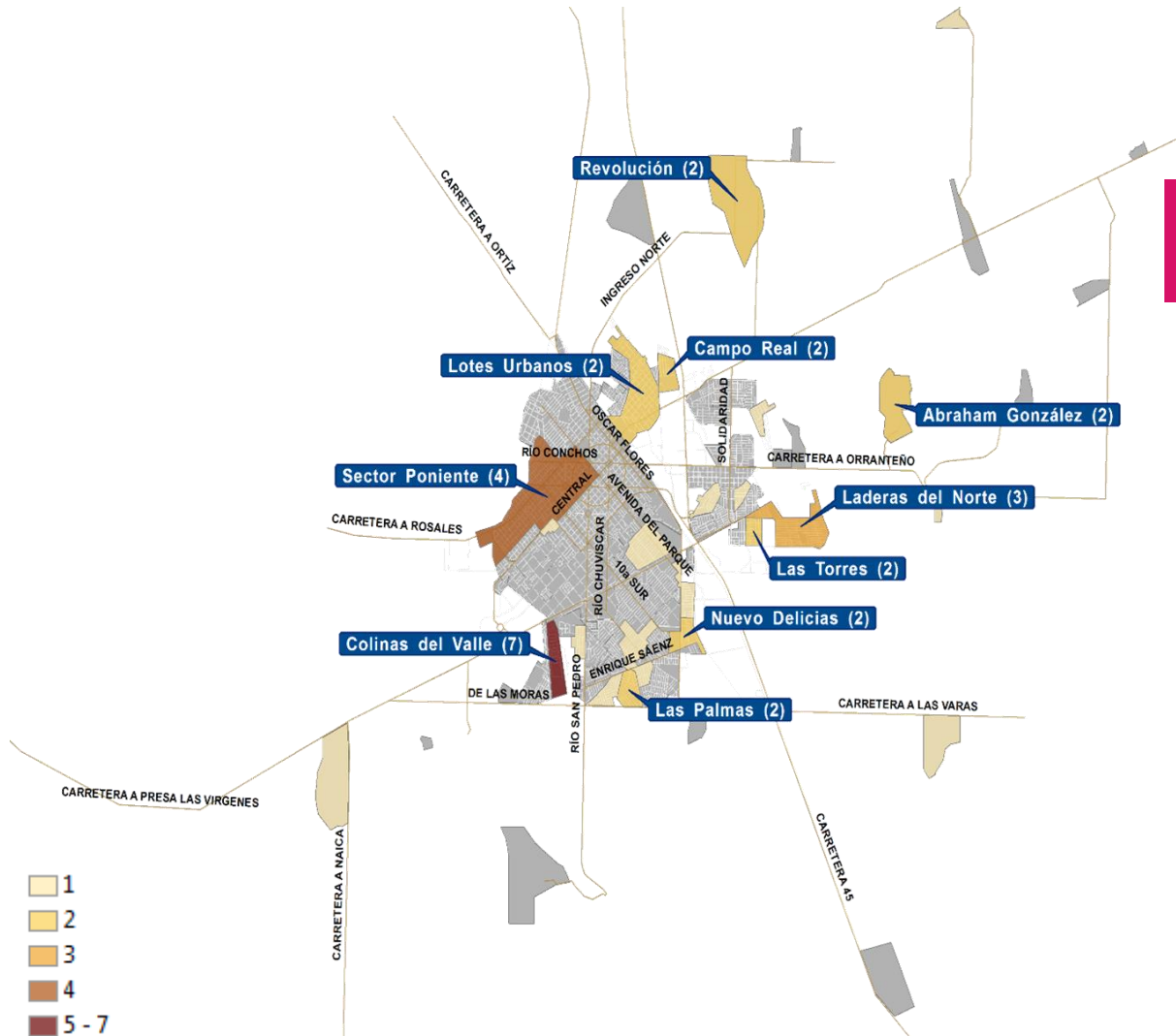


FISCALÍA GENERAL
DEL ESTADO DE CHIHUAHUA

Notas Metodológicas

1. Se consideraron víctimas de 0 a 17 años de edad del Municipio de Delicias contenidas en Carpetas de Investigación Iniciadas en el periodo Octubre - Diciembre 2021.
2. Los delitos analizados son: Abuso Sexual, Violación, Violencia Familiar y Lesiones Dolosas.

Mapa General de Víctimas Menores de Edad Municipio de Delicias (Octubre-Diciembre) 2021.



Principales colonias de incidencia

Con base a: Víctimas en Carpetas de Investigación Iniciadas en el Sistema Justicia Net.

Víctimas Menores de Edad

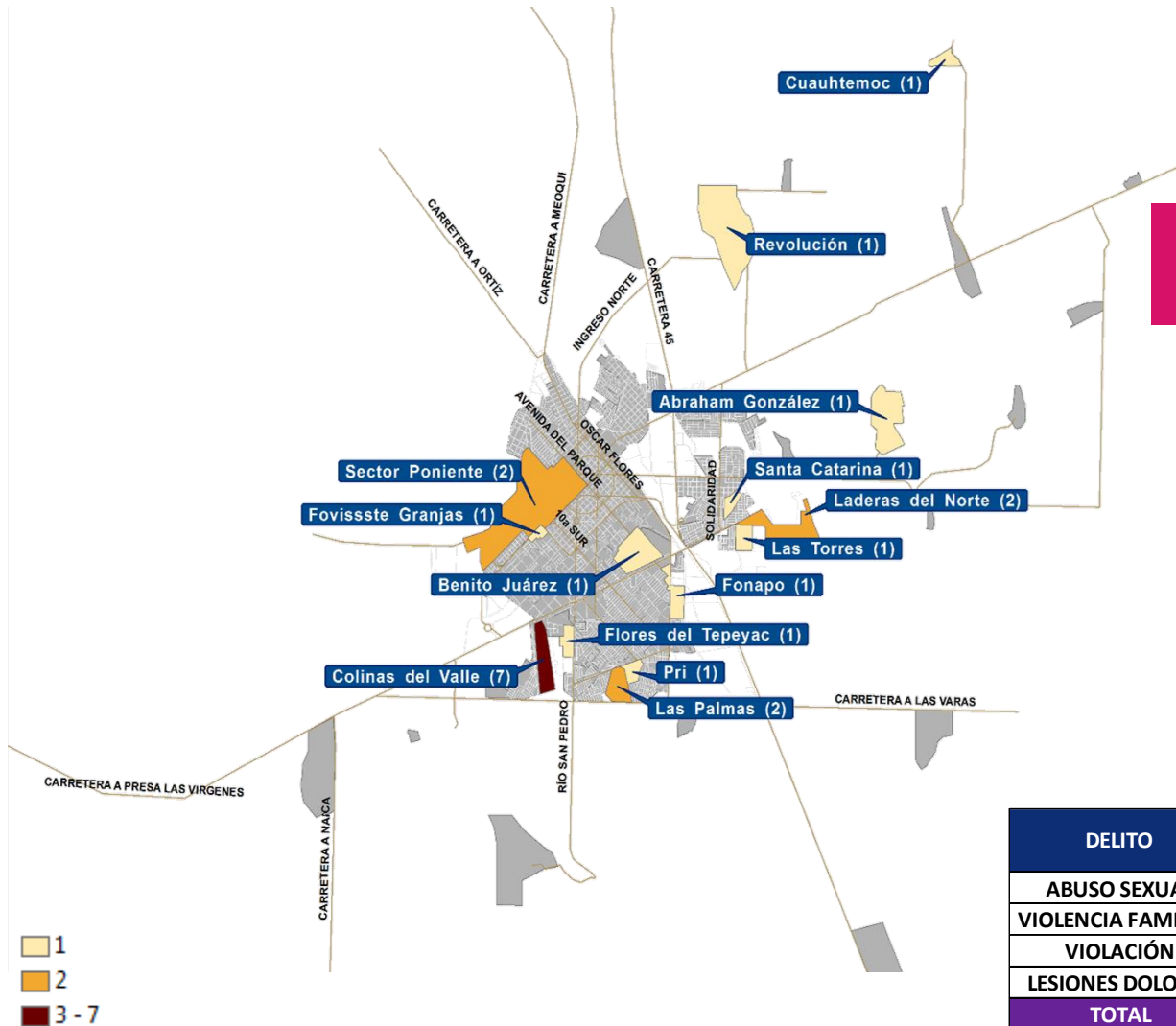
45

NOTA: En el mapa se visualizan los casos más representativos.

Desglose de Víctimas Menores de Edad por Colonia y por Delito (Octubre-Diciembre) 2021
(Se consideran las de mayor incidencia)

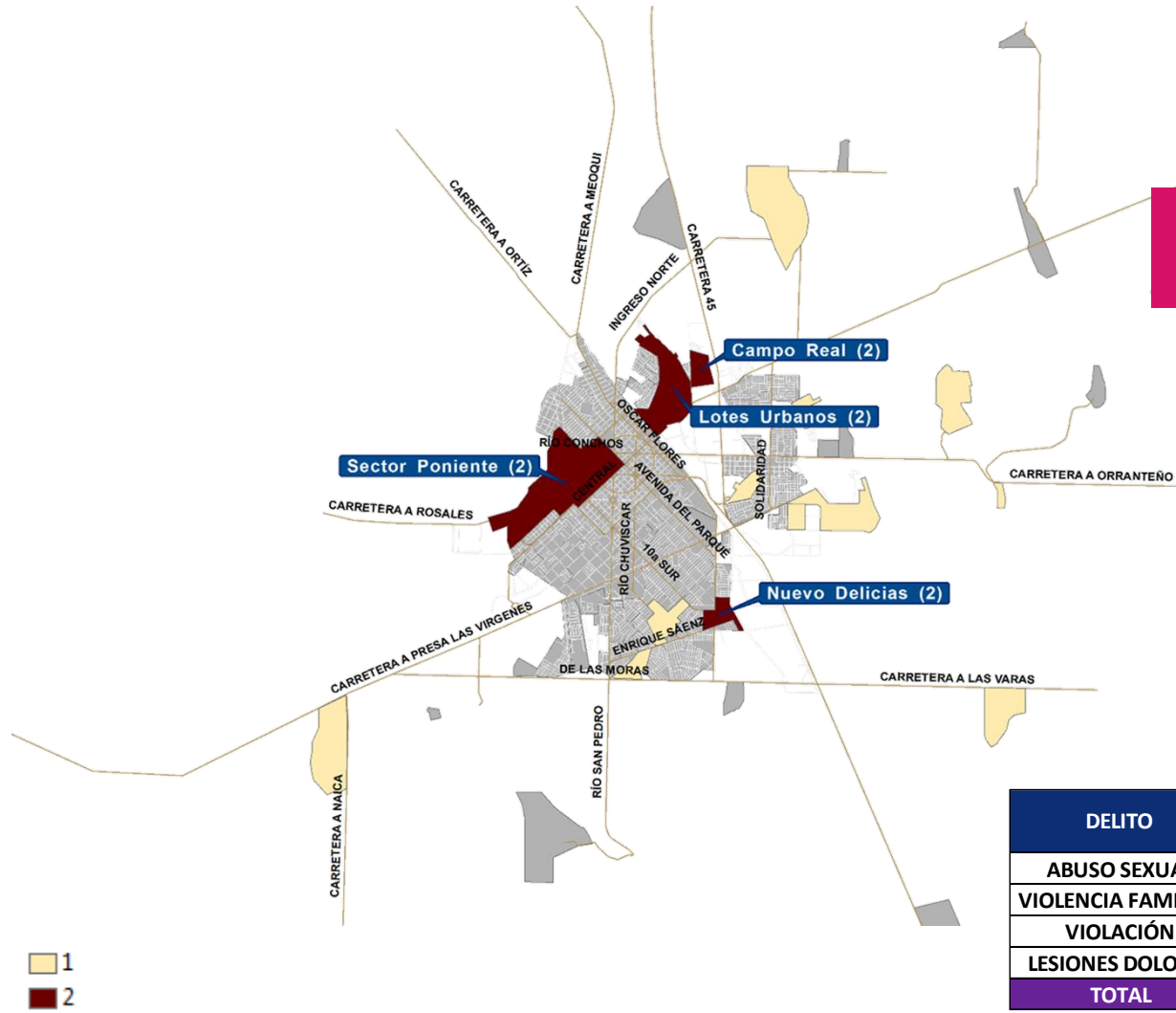
COLONIA	ABUSO SEXUAL	VIOLENCIA FAMILIAR	VIOLACIÓN	LESIONES DOLOSAS	TOTAL
COLINAS DEL VALLE	5	2	0	0	7
SECTOR PONIENTE	1	1	1	1	4
LADERAS DEL NORTE	2	1	0	0	3
CAMPO REAL	1	0	1	0	2
LOTES URBANOS	1	0	1	0	2
NUEVO DELICIAS	1	1	0	0	2
LAS TORRES	2	0	0	0	2
REVOLUCIÓN	1	1	0	0	2
LAS PALMAS	1	1	0	0	2
ABRAHAM GONZÁLEZ	1	0	1	0	2
BENITO JUÁREZ	1	0	0	0	1
SAN CARLOS	1	0	0	0	1
CAMPESINA	1	0	0	0	1
FLORES DEL TEPEYAC	1	0	0	0	1
SANTA FÉ	0	0	0	1	1
LINDA VISTA	0	1	0	0	1
PRI	1	0	0	0	1
FONAPO	1	0	0	0	1
ROMA II	0	1	0	0	1
MIGUEL HIDALGO	1	0	0	0	1
SANTA CATARINA	1	0	0	0	1
MONTEALBÁN II	1	0	0	0	1
CUAUHTÉMOC	1	0	0	0	1
FOVISSSTE GRANJAS	0	1	0	0	1
LAS VIRGENES	0	1	0	0	1
OTRAS	1	0	1	0	2
TOTAL	27	11	5	2	45

Mapa General de Víctimas Menores de Edad Municipio de Delicias (Octubre-Diciembre) 2021 Menores de Edad de 0 a 11 Años



NOTA: En el mapa se visualizan los casos más representativos.

Mapa General de Víctimas Menores de Edad Municipio de Delicias (Octubre-Diciembre) 2021 Menores de Edad de 12 a 17 Años



Principales colonias de incidencia

Con base a: Víctimas en Carpetas de Investigación Iniciadas en el Sistema Justicia Net.

Víctimas Menores de Edad

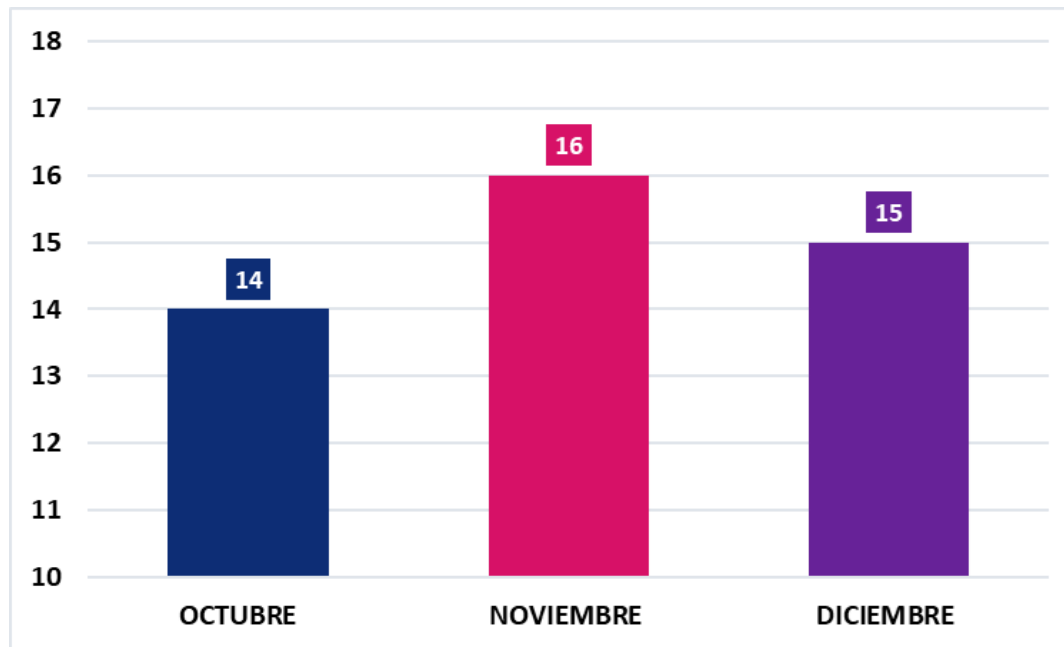
22

DELITO	DE 12 A 17 AÑOS			TOTAL GENERAL
	OCTUBRE	NOVIEMBRE	DICIEMBRE	
ABUSO SEXUAL	4	3	4	11
VIOLENCIA FAMILIAR	1	1	3	5
VIOLACIÓN	2	2	0	4
LESIONES DOLOSAS	1	1	0	2
TOTAL	8	7	7	22

NOTA: En el mapa se visualizan los casos más representativos.

Desglose de Víctimas Menores de Edad (Octubre-Diciembre) 2021 Comportamiento Mensual Municipio Delicias

Número de
Víctimas 45



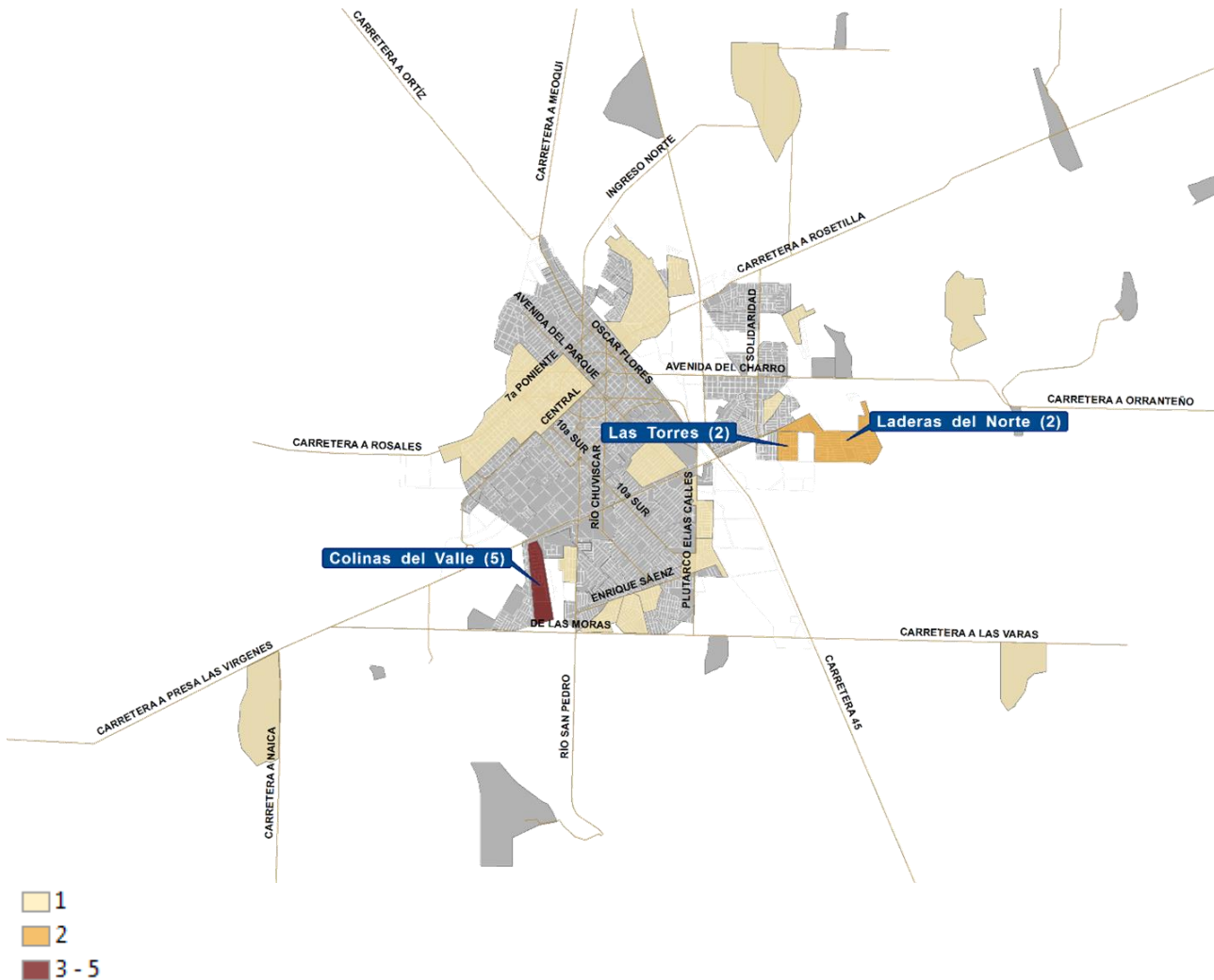


Abuso Sexual

Mapa de Víctimas de Abuso Sexual Municipio de Delicias (Octubre-Diciembre) 2021 Principales Colonias de Incidencia

Número de
Víctimas: 27

Rango de Edad	Número de Víctimas
De 0 a 11 años	16
De 12 a 17 años	11
Total	27

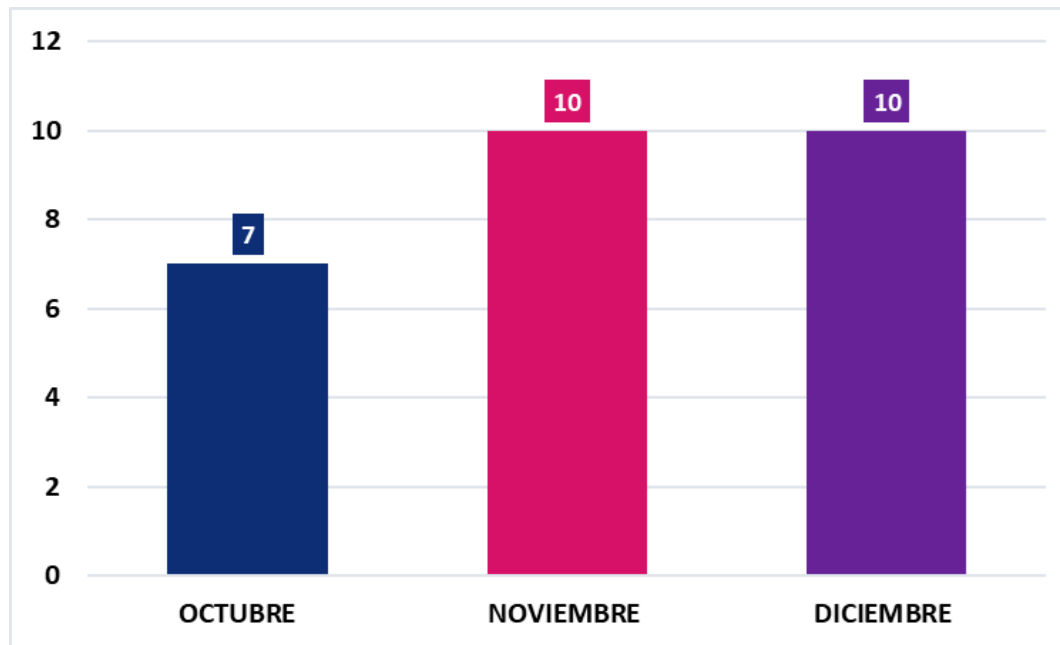


COLONIA	TOTAL
COLINAS DEL VALLE	5
LADERAS DEL NORTE	2
LAS TORRES	2
SAN CARLOS	1
MIGUEL HIDALGO	1
BENITO JUÁREZ	1
PRI	1
CUAUHTÉMOC	1
SECTOR PONIENTE	1
FLORES DEL TEPEYAC	1
MONTEALBÁN II	1
FONAPO	1
NUEVO DELICIAS	1
CAMPESINA	1
REVOLUCIÓN	1
OTRAS	6
TOTAL	27

NOTA: En el mapa se visualizan los casos más representativos.

Desglose de Víctimas por Abuso Sexual (Octubre-Diciembre) 2021 Comportamiento Mensual Municipio Delicias

Número de
Víctimas: 27



Perfil de las Víctimas por Abuso Sexual (Octubre-Diciembre) 2021, Municipio Delicias

Rango de Edad

RANGO DE EDAD	TOTAL 27
0-11	16
12-17	11

Ocupación

OCUPACIÓN	TOTAL 27
ESTUDIANTE	20
NO ESPECIFICADO	7

Lugar de Hechos

LUGAR DE HECHOS	TOTAL 27
CASA HABITACIÓN	26
CAMINOS VECINALES	1

Sexo

SEXO	TOTAL 27
FEMENINO	25
MASCULINO	2

Perfil de los Imputados por Abuso Sexual (Octubre-Diciembre) 2021, Municipio Delicias

Rango de Edad

RANGO DE EDAD	TOTAL 23
12-17	1
18-29	2
30-34	2
35-39	5
40-44	3
45-49	3
50-54	2
60 o más	1
NO ESPECIFICADO	4

Ocupación

OCUPACIÓN	TOTAL 23
EMPLEADO	7
JORNALERO	4
COMERCIANTE	2
DESEMPLEADO	2
ALBAÑIL	2
POLICÍA	1
ESTUDIANTE	1
NO ESPECIFICADO	4

Lugar de Hechos

LUGAR DE HECHOS	TOTAL 23
CASA HABITACIÓN	22
CAMINO VECINAL	1

Sexo

SEXO	TOTAL 23
MASCULINO	21
NO ESPECIFICADO	2

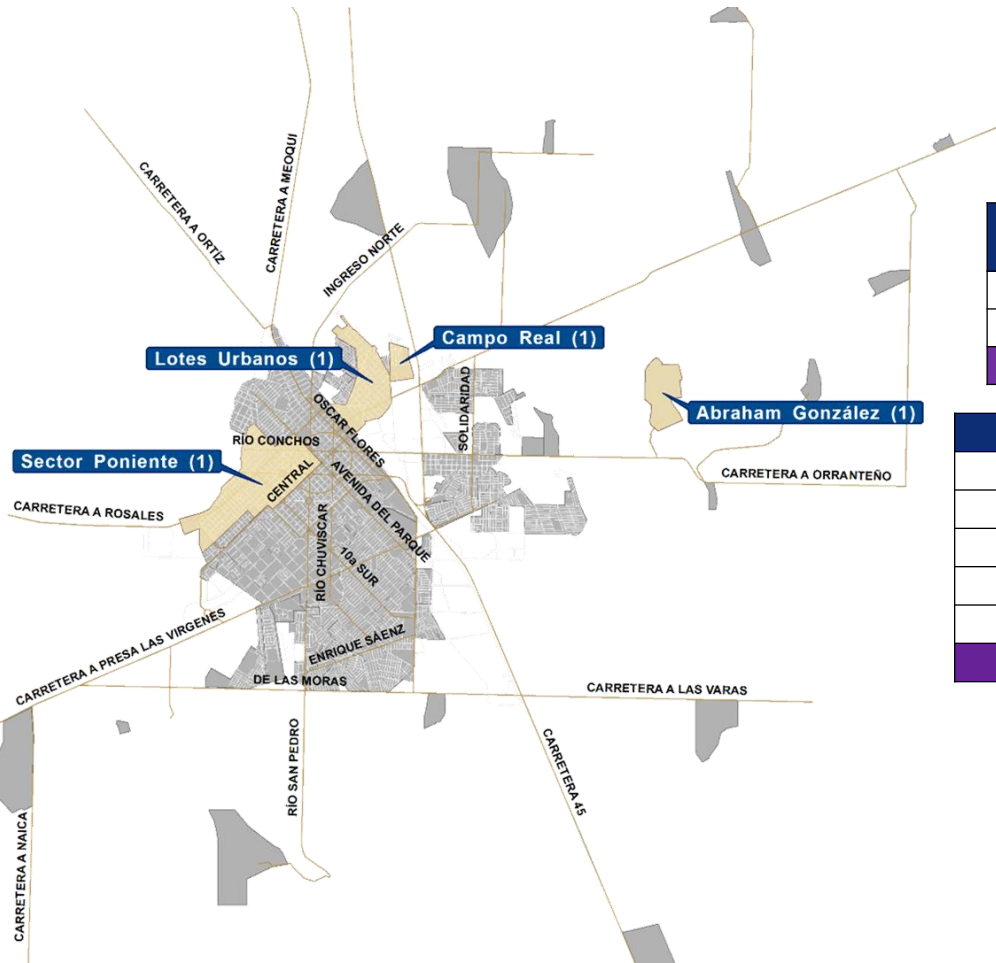


Violación



Mapa de Víctimas de Violación Municipio de Delicias (Octubre-Diciembre) 2021 Principales Colonias de Incidencia

Número de Víctimas: 5



Rango de Edad	Número de Víctimas
De 0 a 11 años	1
De 12 a 17 años	4
Total	5

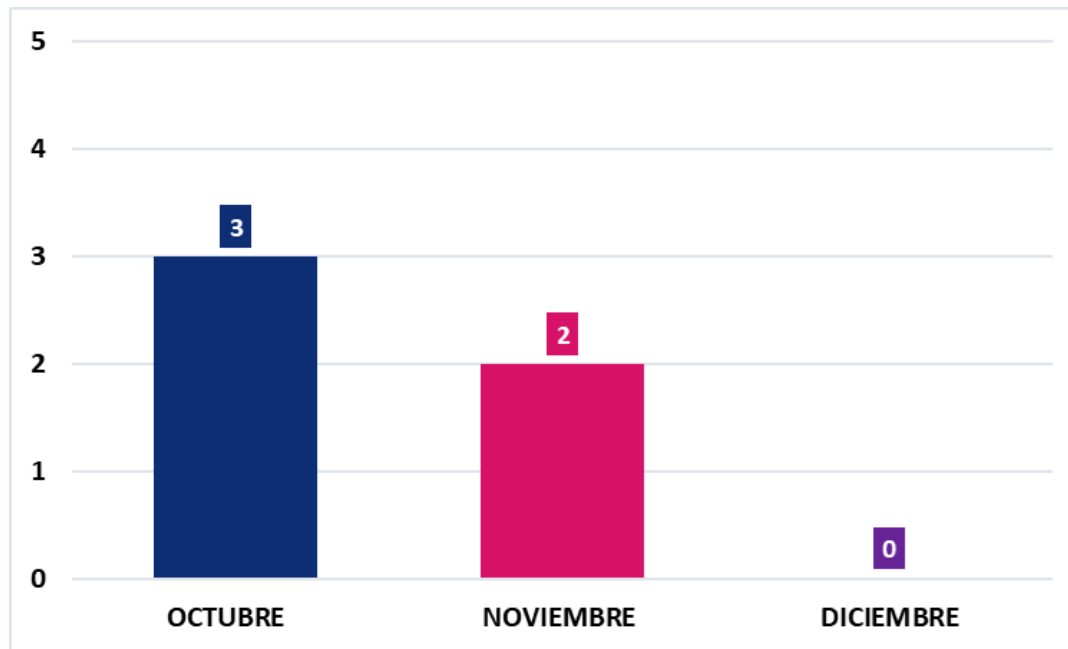
COLONIA	TOTAL
ABRAHAM GONZÁLEZ	1
SECTOR PONIENTE	1
CAMPO REAL	1
LOTE URBANOS	1
OTRA	1
TOTAL	5

1

NOTA: En el mapa se visualizan los casos más representativos.

Desglose de Víctimas por Violación (Octubre-Diciembre) 2021 Comportamiento Mensual Municipio Delicias

Número de
Víctimas: 5



Perfil de las Víctimas por Violación (Octubre-Diciembre) 2021, Municipio Delicias

Rango de Edad

RANGO DE EDAD	TOTAL 5
0-11	1
12-17	4

Ocupación

OCUPACIÓN	TOTAL 5
ESTUDIANTE	3
ENTRENADOR	1
DESEMPLEADO	1

Lugar de Hechos

LUGAR DE HECHOS	TOTAL 5
CASA HABITACIÓN	5

Sexo

SEXO	TOTAL 5
FEMENINO	4
MASCULINO	1

Perfil de los Imputados por Violación (Octubre-Diciembre) 2021, Municipio Delicias

Rango de Edad

RANGO DE EDAD	TOTAL 5
12-17	1
18-29	1
30-34	1
NO ESPECIFICADO	2

Ocupación

OCUPACIÓN	TOTAL 5
EMPLEADO	1
ELECTRICISTA	1
NO ESPECIFICADO	3

Lugar de Hechos

LUGAR DE HECHOS	TOTAL 5
CASA HABITACIÓN	5

Sexo

SEXO	TOTAL 5
MASCULINO	3
NO ESPECIFICADO	2

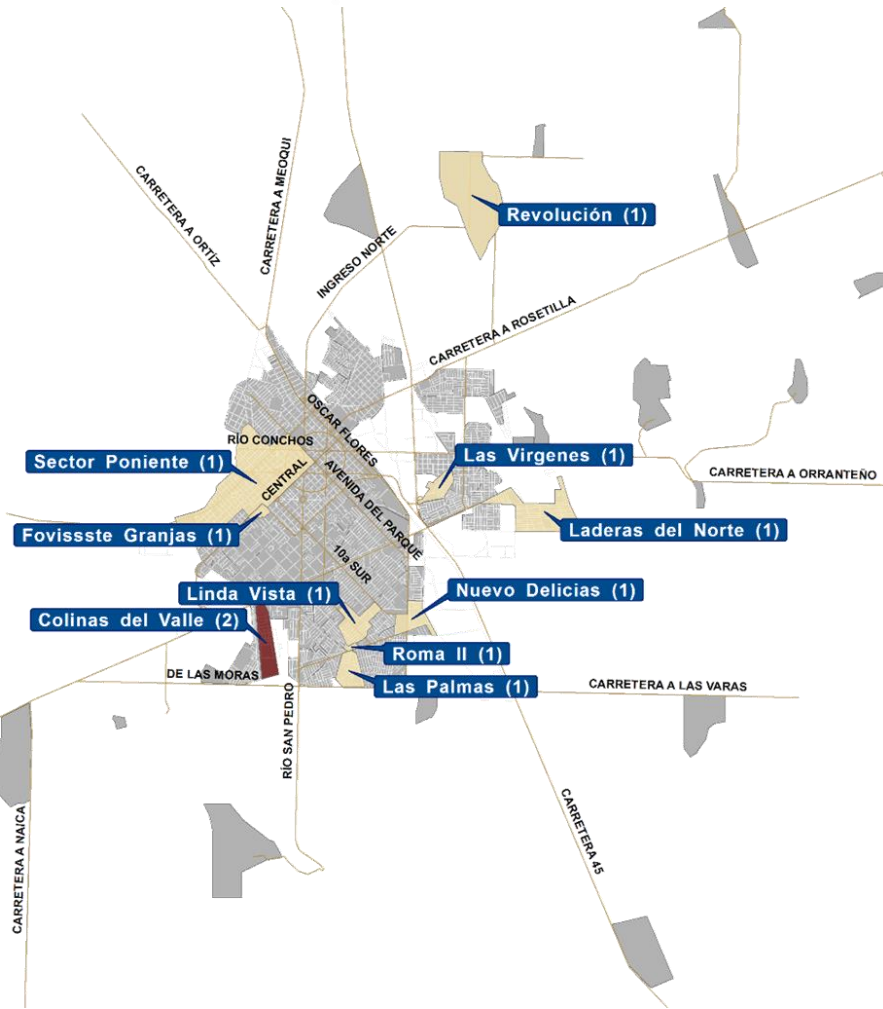


Violencia Familiar

Mapa de Víctimas de Violencia Familiar Municipio de Delicias (Octubre-Diciembre) 2021 Principales Colonias de Incidencia

Número de Víctimas: 11

Rango de Edad	Número de Víctimas
De 0 a 11 años	6
De 12 a 17 años	5
Total	11



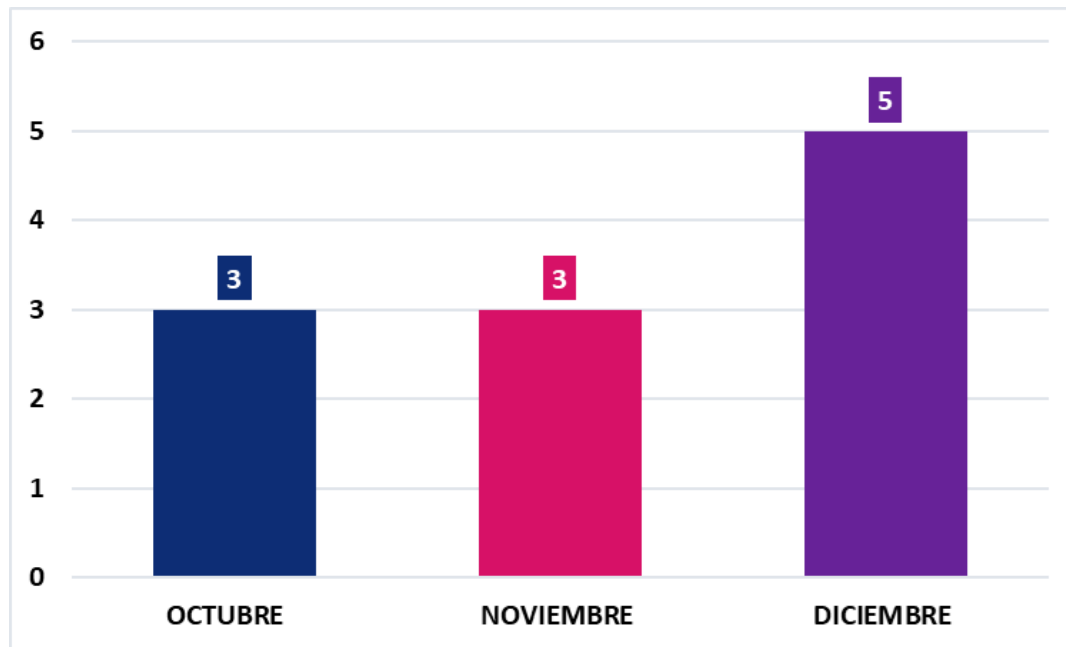
COLONIA	TOTAL
COLINAS DEL VALLE	2
ROMA II	1
NUEVO DELICIAS	1
LINDA VISTA	1
LADERAS DEL NORTE	1
REVOLUCIÓN	1
LAS PALMAS	1
FOVISSSTE GRANJAS	1
SECTOR PONIENTE	1
LAS VIRGENES	1
TOTAL	11

1
2

NOTA: En el mapa se visualizan los casos más representativos.

Desglose de Víctimas por Violencia Familiar (Octubre-Diciembre) 2021 Comportamiento Mensual Municipio Delicias

Número de
Víctimas: 11



Perfil de las Víctimas por Violencia Familiar (Octubre-Diciembre) 2021, Municipio Delicias

Rango de Edad

RANGO DE EDAD	TOTAL 11
0-11	6
12-17	5

Ocupación

OCUPACIÓN	TOTAL 11
ESTUDIANTE	5
ELECTRICISTA	1
EMPLEADO	1
NO ESPECIFICADO	4

Lugar de Hechos

LUGAR DE HECHOS	TOTAL 11
CASA HABITACIÓN	11

Sexo

SEXO	TOTAL 11
FEMENINO	8
MASCULINO	2

Perfil de los Imputados por Violencia Familiar (Octubre-Diciembre) 2021, Municipio Delicias

Rango de Edad

RANGO DE EDAD	TOTAL 10
18-29	3
30-34	4
35-39	2
45-49	1

Ocupación

OCUPACIÓN	TOTAL 10
EMPLEADO	4
ALBAÑIL	2
AMA DE CASA	1
DESEMPLEADO	1
NO ESPECIFICADO	2

Lugar de Hechos

LUGAR DE HECHOS	TOTAL 10
CASA HABITACIÓN	10

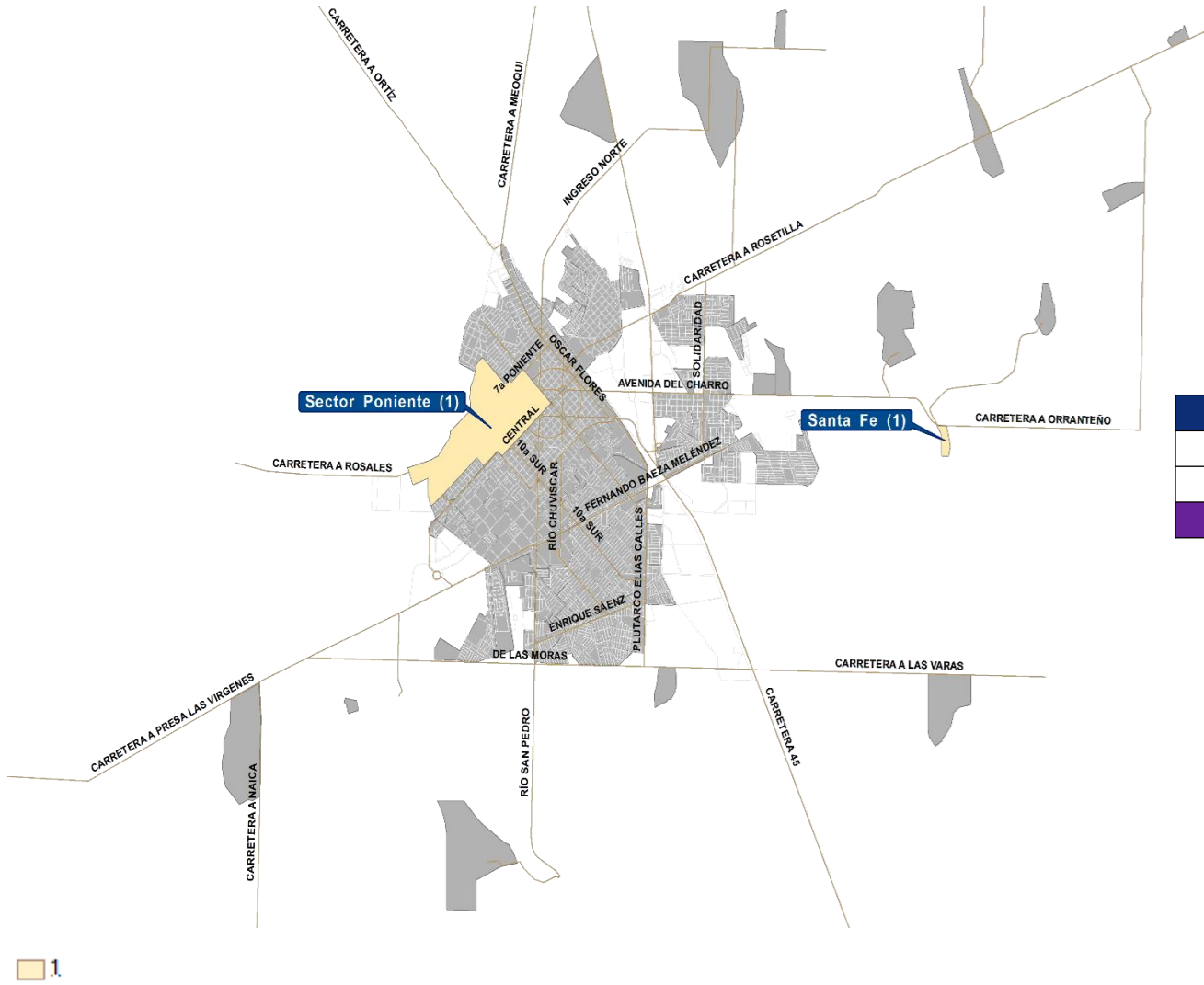
Sexo

SEXO	TOTAL 10
MASCULINO	7
FEMENINO	3



Lesiones Dolosas

Mapa de Víctimas de Lesiones Dolosas Municipio de Delicias (Octubre-Diciembre) 2021 Principales Colonias de Incidencia



Número de Víctimas: 2

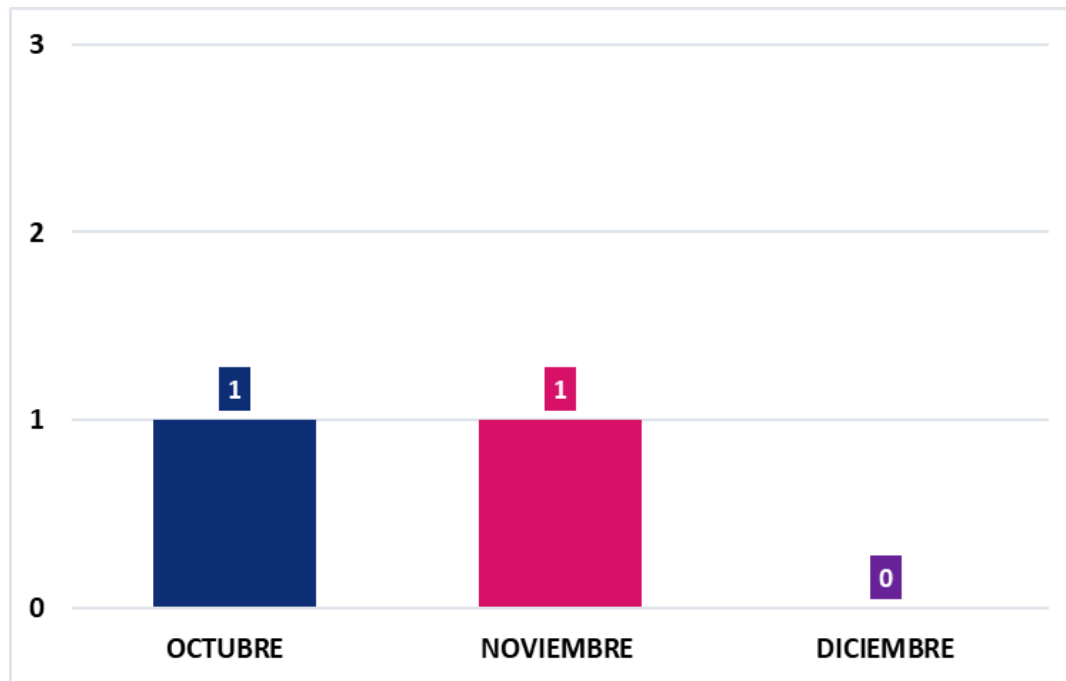
Rango de Edad	Número de Víctimas
De 12 a 17 años	2
Total	2

COLONIA	TOTAL
SECTOR PONIENTE	1
SANTA FE	1
TOTAL	2

NOTA: En el mapa se visualizan los casos más representativos.

Desglose de Víctimas por Lesiones Dolosas (Octubre-Diciembre) 2021 Comportamiento Mensual Municipio Delicias

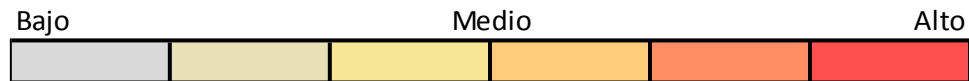
Número de
Víctimas: 2



**Víctimas por Lesiones Dolosas
(Octubre-Diciembre) 2021, Municipio Delicias
Relación por Hora y Día de los Hechos**

Número de
Víctimas: 2

HORA/DÍA	LUNES	MARTES	MIÉRCOLES	JUEVES	VIERNES	SÁBADO	DOMINGO
00:00 - 03:59	0	0	0	0	0	0	0
04:00 - 07:59	0	0	0	0	0	0	0
08:00 - 11:59	0	0	0	0	0	0	0
12:00 - 15:59	0	0	0	0	0	0	1
16:00 - 19:59	0	0	0	0	0	0	0
20:00 - 23:59	0	0	0	0	0	1	0
Total Día	0	0	0	0	0	1	1



Perfil de las Víctimas por Lesiones Dolosas (Octubre-Diciembre) 2021, Municipio Delicias

Rango de Edad

RANGO DE EDAD	TOTAL 2
12-17	2

Ocupación

OCUPACIÓN	TOTAL 2
EMPLEADO	1
NO ESPECIFICADO	1

Lugar de Hechos

LUGAR DE HECHOS	TOTAL 2
VÍA PÚBLICA	1
CASA HABITACIÓN	1

Sexo

SEXO	TOTAL 2
MASCULINO	2

Perfil de los Imputados por Lesiones Dolosas (Octubre-Diciembre) 2021, Municipio Delicias

Rango de Edad

RANGO DE EDAD	TOTAL 2
12-17	1
18-29	1

Ocupación

OCUPACIÓN	TOTAL 2
DESEMPLEADO	1
NO ESPECIFICADO	1

Lugar de Hechos

LUGAR DE HECHOS	TOTAL 2
VÍA PÚBLICA	1
CASA HABITACIÓN	1

Sexo

SEXO	TOTAL 2
FEMENINO	1
MASCULINO	1