

Incidencia Delictiva de Víctimas Menores de Edad del Municipio de Chihuahua



Julio-Septiembre 2021



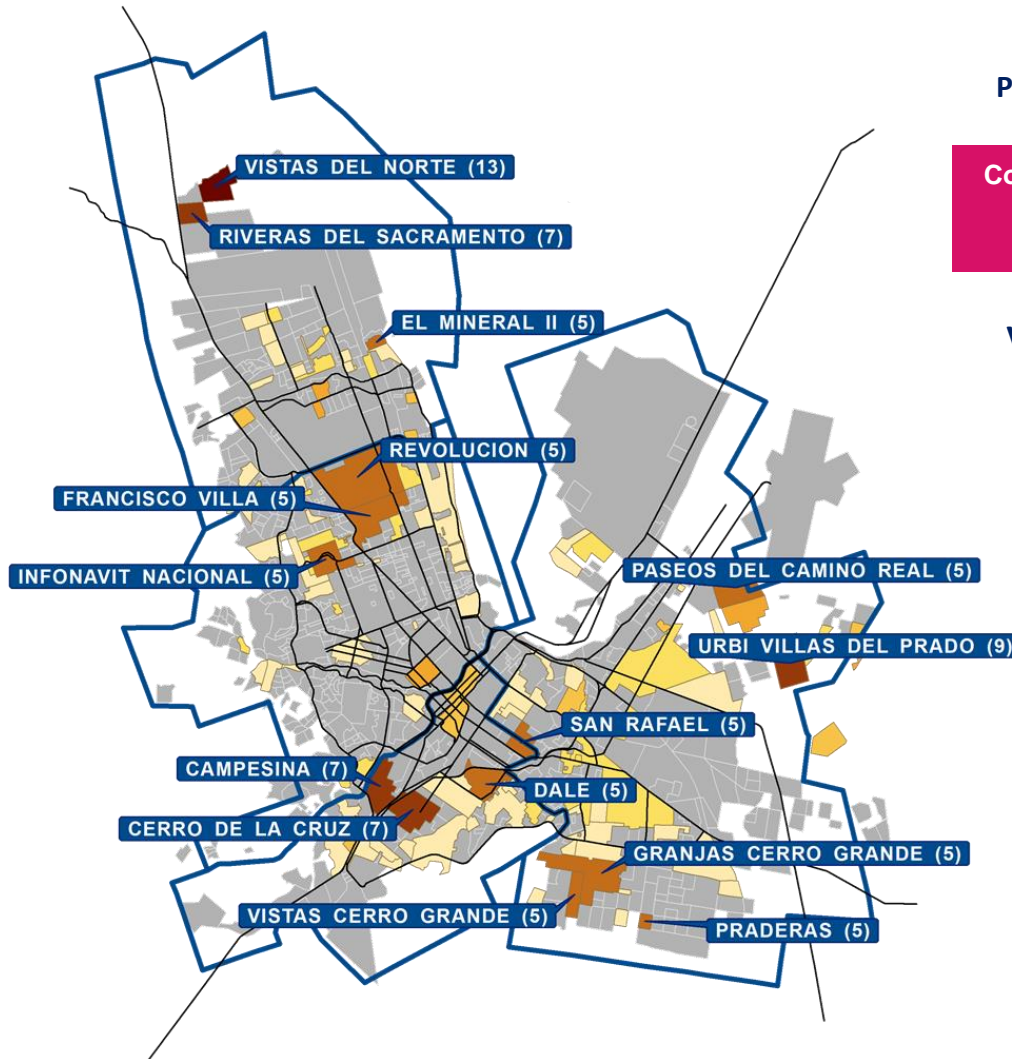
CHIHUAHUA
GOBIERNO DEL ESTADO
Juntos Sí podemos



FISCALÍA GENERAL
DEL ESTADO DE CHIHUAHUA

Notas Metodológicas

1. Se consideraron víctimas de 0 a 17 años de edad del Municipio de Chihuahua contenidas en Carpetas de Investigación Iniciadas en el periodo Julio - Septiembre 2021.
2. Los delitos analizados son: Abuso Sexual, Violación, Violencia Familiar y Lesiones Dolosas.



Principales colonias de incidencia

Con base a: Víctimas en Carpetas de Investigación Iniciadas en el Sistema Justicia Net.

Víctimas Menores de Edad

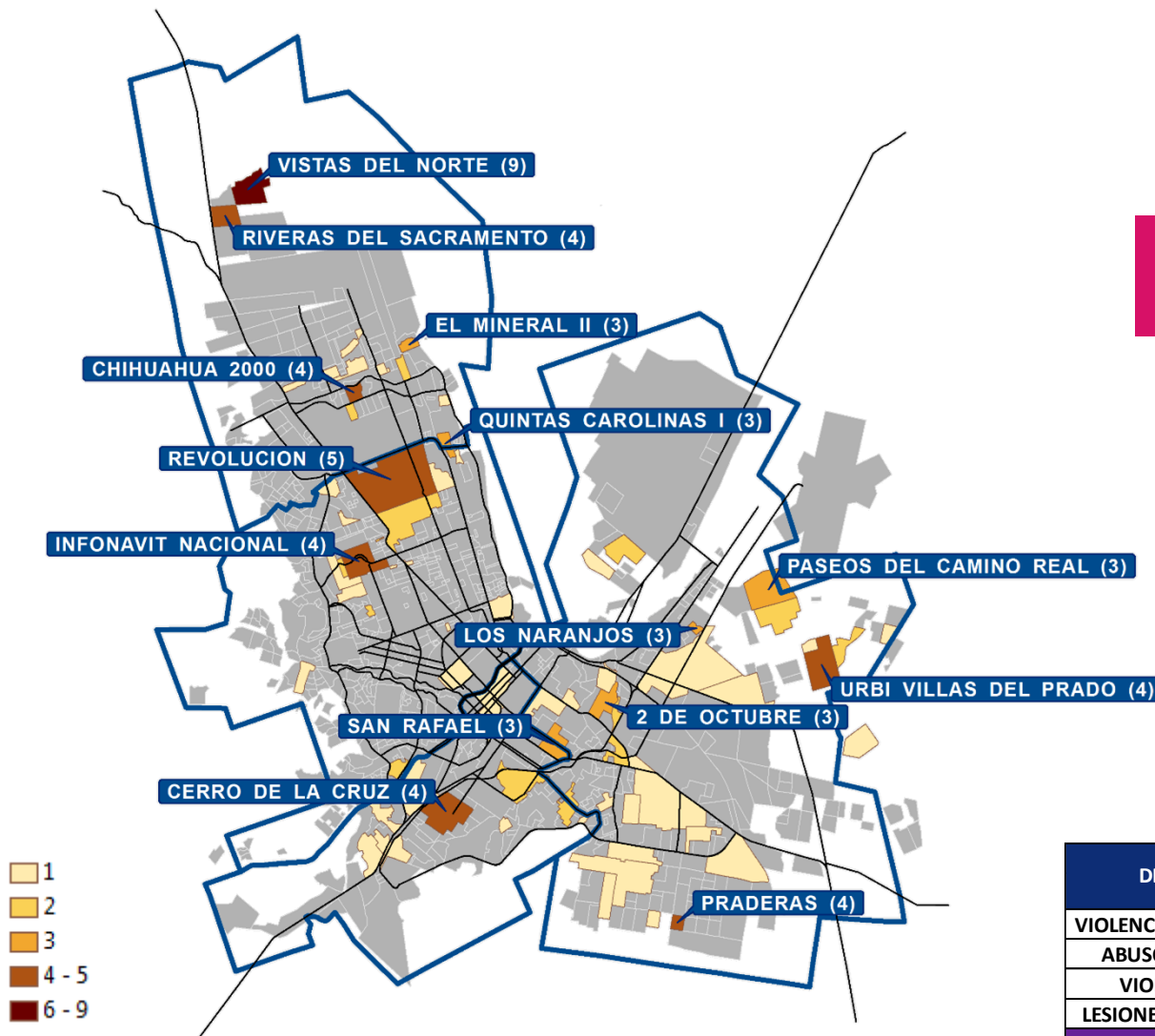
282



NOTA: En el mapa se visualizan los casos más representativos.

Desglose de Víctimas Menores de Edad por Colonia y por Delito (Julio-Septiembre) 2021
(Se consideran las de mayor incidencia)

| COLONIA | ABUSO SEXUAL | LESIONES DOLOSAS | VIOLACIÓN | VIOLENCIA FAMILIAR | TOTAL |
|------------------------|--------------|------------------|-----------|--------------------|------------|
| VISTAS DEL NORTE | 3 | 1 | 1 | 8 | 13 |
| URBI VILLAS DEL PRADO | 0 | 1 | 4 | 5 | 10 |
| CAMPESINA | 4 | 0 | 3 | 0 | 7 |
| RIVERAS DEL SACRAMENTO | 2 | 1 | 2 | 2 | 7 |
| CERRO DE LA CRUZ | 1 | 0 | 1 | 5 | 7 |
| EL MINERAL II | 1 | 0 | 0 | 4 | 5 |
| PASEOS DEL CAMINO REAL | 2 | 1 | 0 | 2 | 5 |
| FRANCISCO VILLA | 5 | 0 | 0 | 0 | 5 |
| REVOLUCIÓN | 3 | 0 | 0 | 2 | 5 |
| SAN RAFAEL | 3 | 0 | 0 | 2 | 5 |
| DALE | 0 | 1 | 0 | 4 | 5 |
| VISTAS CERRO GRANDE | 0 | 0 | 1 | 4 | 5 |
| GRANJAS CERRO GRANDE | 2 | 0 | 1 | 2 | 5 |
| INFONAVIT NACIONAL | 1 | 0 | 0 | 4 | 5 |
| PRADERAS | 2 | 0 | 0 | 2 | 4 |
| ALAMEDAS I | 2 | 0 | 0 | 2 | 4 |
| PUNTA DE ORIENTE I | 0 | 0 | 2 | 2 | 4 |
| CHIHUAHUA 2000 | 0 | 0 | 0 | 4 | 4 |
| SAN FELIPE I | 0 | 1 | 1 | 2 | 4 |
| JARDINES DE ORIENTE | 2 | 0 | 1 | 1 | 4 |
| PUNTA DE ORIENTE II | 0 | 1 | 0 | 2 | 3 |
| TORRES REY | 0 | 0 | 0 | 3 | 3 |
| QUINTAS CAROLINAS I | 2 | 0 | 0 | 1 | 3 |
| CENTRO | 1 | 0 | 1 | 1 | 3 |
| OTRA | 53 | 13 | 29 | 62 | 157 |
| TOTAL | 89 | 20 | 47 | 126 | 282 |



Principales colonias de incidencia

Con base a: Víctimas en Carpetas de Investigación Iniciadas en el Sistema Justicia Net.

Víctimas Menores de Edad

138

| DELITO | DE 0 A 11 AÑOS | | | TOTAL GENERAL |
|--------------------|----------------|-----------|------------|---------------|
| | JULIO | AGOSTO | SEPTIEMBRE | |
| VIOLENCIA FAMILIAR | 17 | 17 | 37 | 71 |
| ABUSO SEXUAL | 16 | 17 | 17 | 50 |
| VIOLACIÓN | 8 | 2 | 4 | 14 |
| LESIONES DOLOSAS | 0 | 1 | 2 | 3 |
| TOTAL | 41 | 37 | 60 | 138 |

NOTA: En el mapa se visualizan los casos más representativos.

**Mapa General de Víctimas Menores de Edad
Municipio de Chihuahua (Julio-Septiembre) 2021
Menores de Edad de 12 a 17 Años**



Principales colonias de incidencia

Con base a: Víctimas en Carpetas de Investigación Iniciadas en el Sistema Justicia Net.

Víctimas Menores de Edad

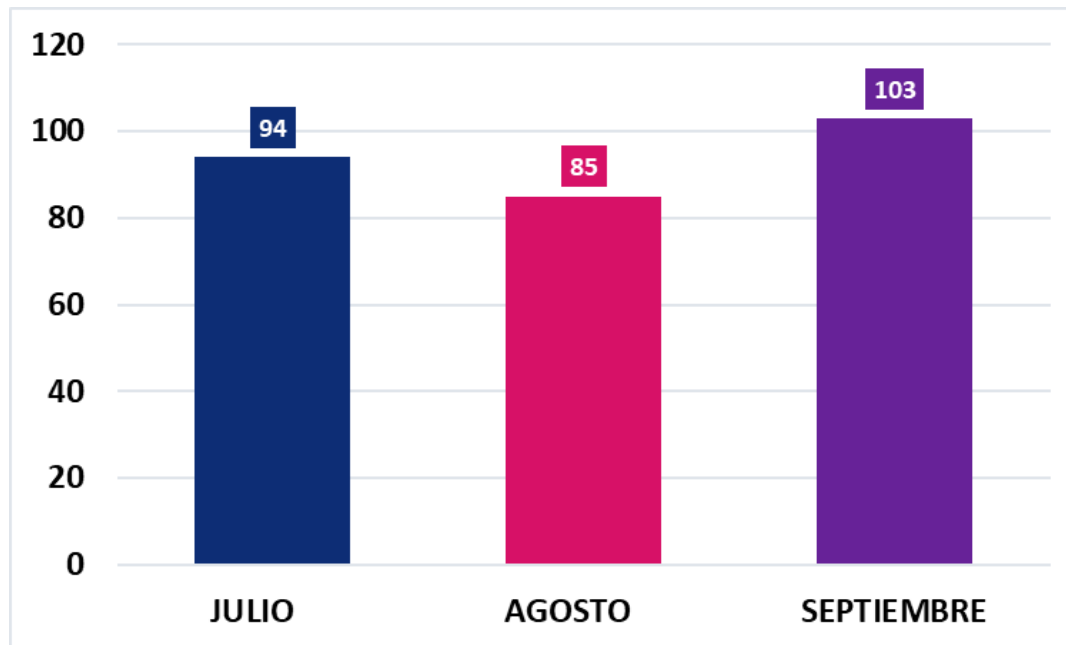
144

| DELITO | DE 12 A 17 AÑOS | | | TOTAL GENERAL |
|--------------------|-----------------|-----------|------------|---------------|
| | JULIO | AGOSTO | SEPTIEMBRE | |
| VIOLENCIA FAMILIAR | 18 | 20 | 17 | 55 |
| ABUSO SEXUAL | 17 | 14 | 8 | 39 |
| VIOLACIÓN | 12 | 11 | 10 | 33 |
| LESIONES DOLOSAS | 6 | 3 | 8 | 17 |
| TOTAL | 53 | 48 | 43 | 144 |

NOTA: En el mapa se visualizan los casos más representativos.

Desglose de Víctimas Menores de Edad (Julio-Septiembre) 2021 Comportamiento Mensual Municipio Chihuahua

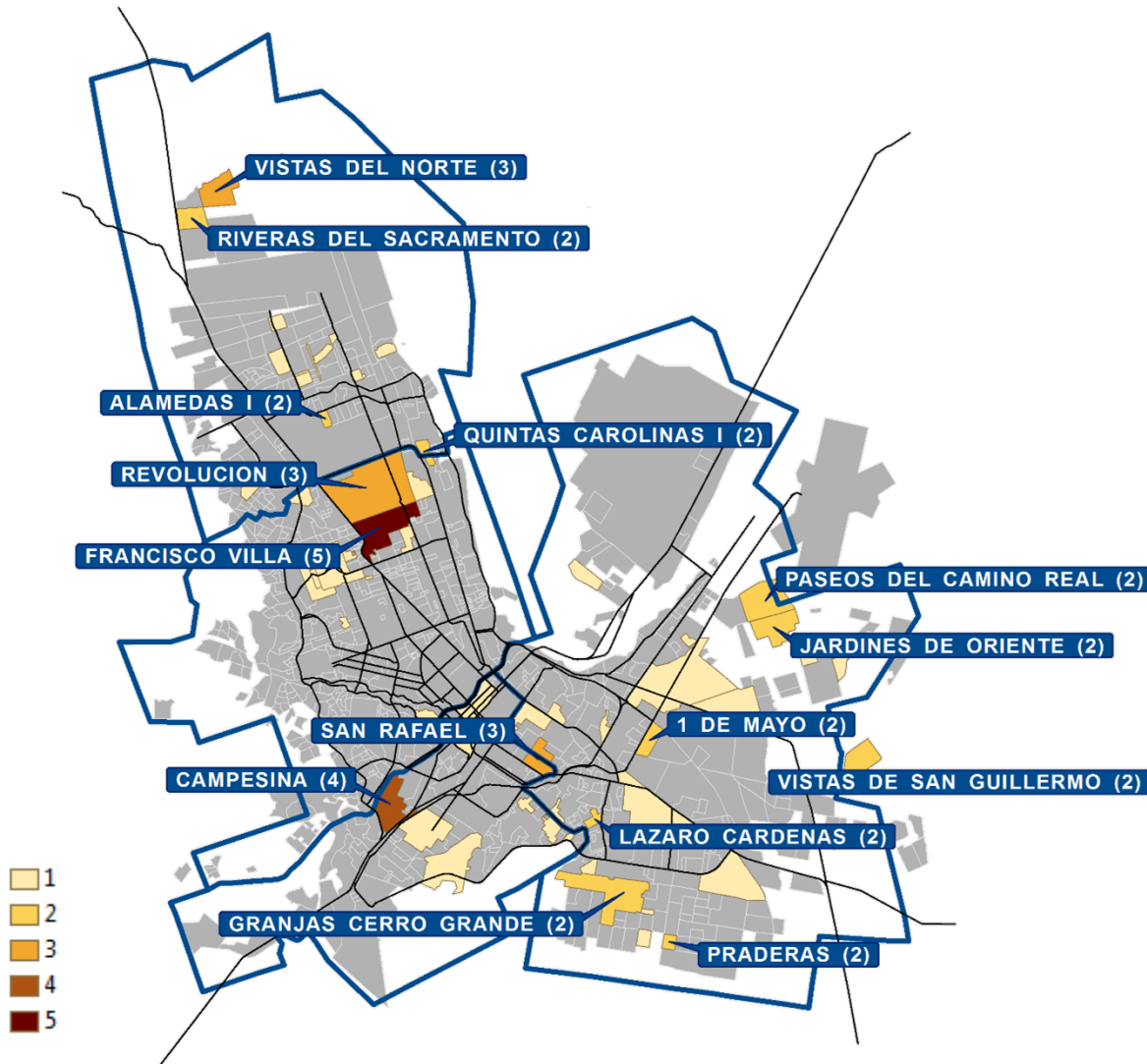
Número de
Víctimas 282





Abuso Sexual

Mapa de Víctimas de Abuso Sexual Municipio de Chihuahua (Julio-Septiembre) 2021 Principales Colonias de Incidencia



Número de
Víctimas: 89

| Rango de Edad | Número de Víctimas |
|-----------------|--------------------|
| De 0 a 11 años | 50 |
| De 12 a 17 años | 39 |
| Total | 89 |

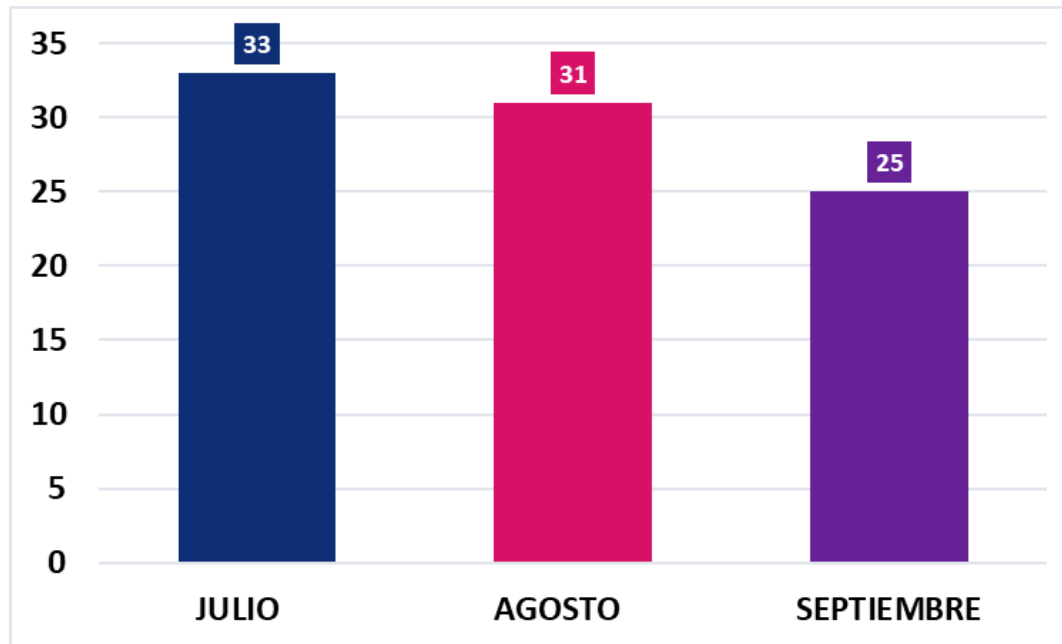
| COLONIA | TOTAL |
|-------------------------|-----------|
| FRANCISCO VILLA | 5 |
| CAMPESINA | 4 |
| REVOLUCIÓN | 3 |
| SAN RAFAEL | 3 |
| VISTAS DEL NORTE | 3 |
| RIVERAS DEL SACRAMENTO | 2 |
| QUINTAS CAROLINAS I | 2 |
| LÁZARO CÁRDENAS | 2 |
| VISTAS DE SAN GUILLERMO | 2 |
| GRANJAS CERRO GRANDE | 2 |
| ALAMEDAS I | 2 |
| JARDINES DE ORIENTE | 2 |
| PASEOS DEL CAMINO REAL | 2 |
| PRADERAS | 2 |
| 1 DE MAYO | 2 |
| OTRAS | 51 |
| TOTAL | 89 |

NOTA: En el mapa se visualizan los casos más representativos.

Desglose de Víctimas por Abuso Sexual (Julio-Septiembre) 2021

Comportamiento Mensual Municipio Chihuahua

Número de
Víctimas: 89



Perfil de las Víctimas por Abuso Sexual (Julio-Septiembre) 2021, Municipio Chihuahua

Rango de Edad

| RANGO DE EDAD | TOTAL 89 |
|---------------|----------|
| 0-11 | 50 |
| 12-17 | 39 |

Sexo

| SEXO | TOTAL 89 |
|-----------|----------|
| FEMENINO | 86 |
| MASCULINO | 3 |

Ocupación

| OCUPACIÓN | TOTAL 89 |
|-----------------|----------|
| ESTUDIANTE | 54 |
| DESEMPLEADO | 5 |
| AMA DE CASA | 2 |
| EMPLEADO | 1 |
| NO ESPECIFICADO | 27 |

Lugar de Hechos

| LUGAR DE HECHOS | TOTAL 89 |
|-------------------|----------|
| CASA HABITACIÓN | 75 |
| VÍA PÚBLICA | 4 |
| CENTRO RECREATIVO | 4 |
| LOCAL COMERCIAL | 1 |
| CENTRO ESCOLAR | 1 |
| NO ESPECIFICADO | 4 |

Perfil de los Imputados por Abuso Sexual (Julio-Septiembre) 2021, Municipio Chihuahua

Rango de Edad

| RANGO DE EDAD | TOTAL 86 |
|-----------------|----------|
| 12-17 | 7 |
| 18-29 | 15 |
| 30-34 | 5 |
| 35-39 | 8 |
| 40-44 | 7 |
| 45-49 | 3 |
| 50-54 | 5 |
| 55-59 | 3 |
| 60 o más | 7 |
| NO ESPECIFICADO | 26 |

Ocupación

| OCUPACIÓN | TOTAL 86 |
|-----------------|----------|
| EMPLEADO | 22 |
| ESTUDIANTE | 10 |
| DESEMPLEADO | 8 |
| CHOFER | 2 |
| ALBAÑIL | 2 |
| PENSIONADO | 1 |
| MECÁNICO | 1 |
| OTRA | 4 |
| NO ESPECIFICADO | 36 |

Lugar de Hechos

| LUGAR DE HECHOS | TOTAL 86 |
|-------------------|----------|
| CASA HABITACIÓN | 72 |
| VÍA PÚBLICA | 4 |
| CENTRO RECREATIVO | 4 |
| OTROS | 4 |
| LOCAL COMERCIAL | 1 |
| CENTRO ESCOLAR | 1 |

Sexo

| SEXO | TOTAL 86 |
|-----------------|----------|
| MASCULINO | 76 |
| NO ESPECIFICADO | 10 |



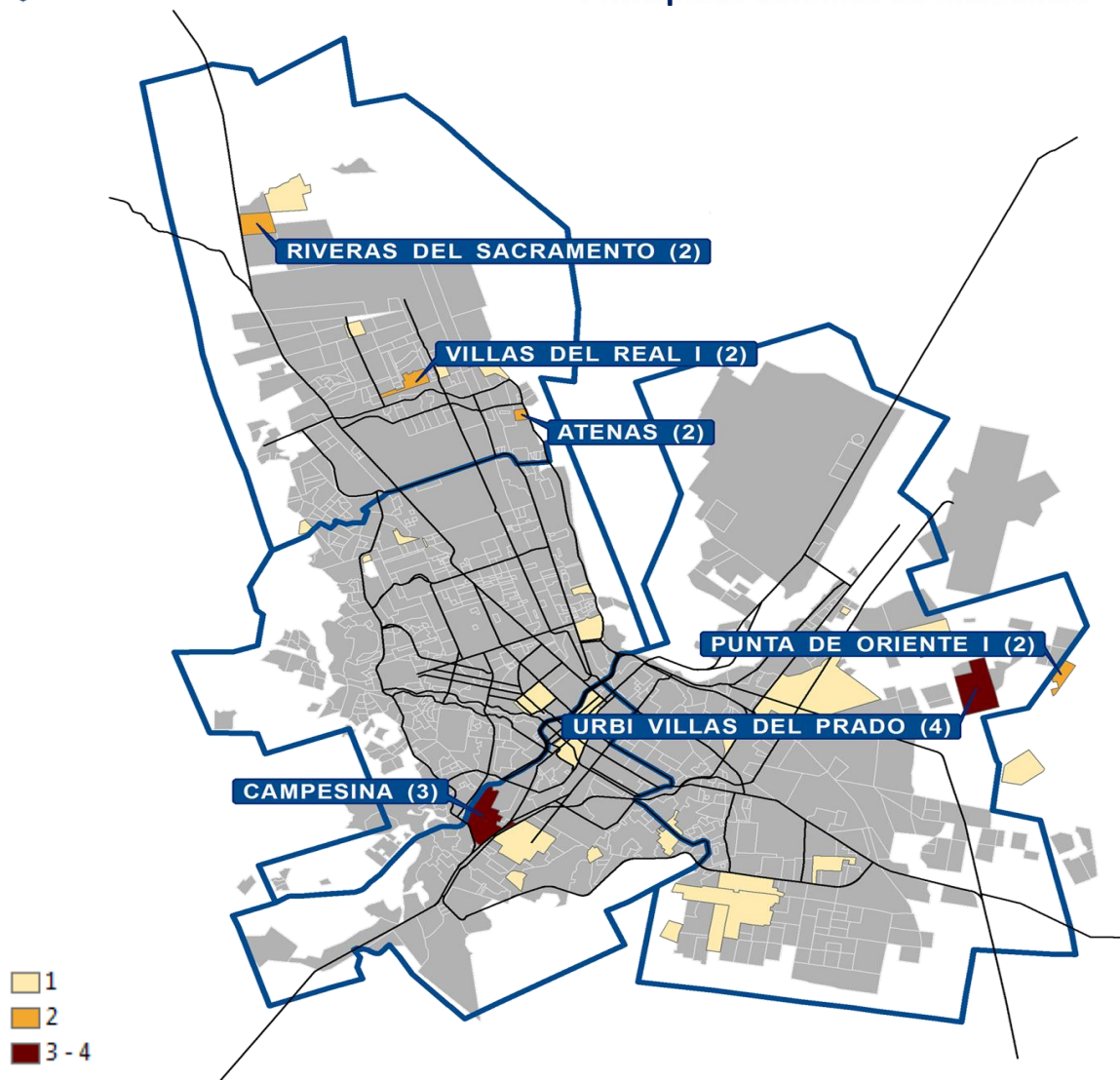
Violación



Mapa de Víctimas de Violación Municipio de Chihuahua (Julio-Septiembre) 2021 Principales Colonias de Incidencia

Número de
Víctimas: 47

| Rango de Edad | Número de Víctimas |
|-----------------|--------------------|
| De 0 a 11 años | 14 |
| De 12 a 17 años | 33 |
| Total | 47 |

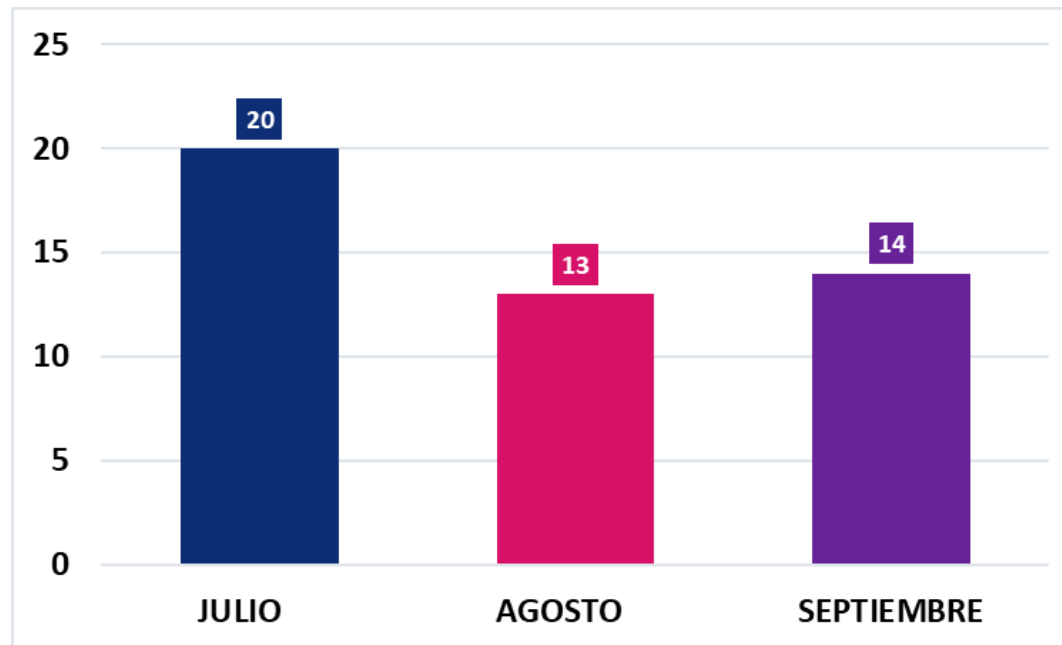


| COLONIA | TOTAL |
|------------------------|-----------|
| URBI VILLAS DEL PRADO | 4 |
| CAMPESINA | 3 |
| ATENAS | 2 |
| PUNTA DE ORIENTE I | 2 |
| RIVERAS DEL SACRAMENTO | 2 |
| VILLAS DEL REAL I | 2 |
| CERRO DE LA CRUZ | 1 |
| ANEXO SANTA ROSA | 1 |
| SANTA CECILIA | 1 |
| GENARO VÁZQUEZ | 1 |
| CENTRO | 1 |
| GRANJAS CERRO GRANDE | 1 |
| SAN FELIPE I | 1 |
| GUSTAVO DÍAZ ORDAZ | 1 |
| MÉXICO 91 | 1 |
| OTRAS | 23 |
| TOTAL | 47 |

NOTA: En el mapa se visualizan los casos más representativos.

Desglose de Víctimas por Violación (Julio-Septiembre) 2021 Comportamiento Mensual Municipio Chihuahua

Número de
Víctimas: 47



**Perfil de las Víctimas por Violación
(Julio-Septiembre) 2021, Municipio Chihuahua**

Rango de Edad

| RANGO DE EDAD | TOTAL 47 |
|---------------|----------|
| 0-11 | 14 |
| 12-17 | 33 |

Ocupación

| OCUPACIÓN | TOTAL 47 |
|-----------------|----------|
| ESTUDIANTE | 30 |
| DESEMPLEADO | 1 |
| NO ESPECIFICADO | 16 |

Lugar de Hechos

| LUGAR DE HECHOS | TOTAL 47 |
|-------------------|----------|
| CASA HABITACIÓN | 40 |
| VÍA PÚBLICA | 3 |
| CENTRO RECREATIVO | 1 |
| HUERTA PRIVADA | 1 |
| NO ESPECIFICADO | 2 |

Sexo

| SEXO | TOTAL 47 |
|-----------|----------|
| FEMENINO | 40 |
| MASCULINO | 7 |

Perfil de los Imputados por Violación (Julio-Septiembre) 2021, Municipio Chihuahua

Rango de Edad

| RANGO DE EDAD | TOTAL 47 |
|-----------------|----------|
| 12-17 | 4 |
| 18-29 | 11 |
| 30-34 | 5 |
| 35-39 | 5 |
| 40-44 | 1 |
| 45-49 | 3 |
| 50-54 | 2 |
| 60 o más | 1 |
| NO ESPECIFICADO | 15 |

Sexo

| SEXO | TOTAL 47 |
|-----------------|----------|
| MASCULINO | 38 |
| FEMENINO | 2 |
| NO ESPECIFICADO | 7 |

Ocupación

| OCUPACIÓN | TOTAL 47 |
|-----------------|----------|
| EMPLEADO | 10 |
| ESTUDIANTE | 2 |
| DESEMPLEADO | 2 |
| PENSIONADO | 1 |
| MECÁNICO | 1 |
| CARPINTERO | 1 |
| ABOGADO | 1 |
| CHOFER | 1 |
| ESTILISTA | 1 |
| NO ESPECIFICADO | 27 |

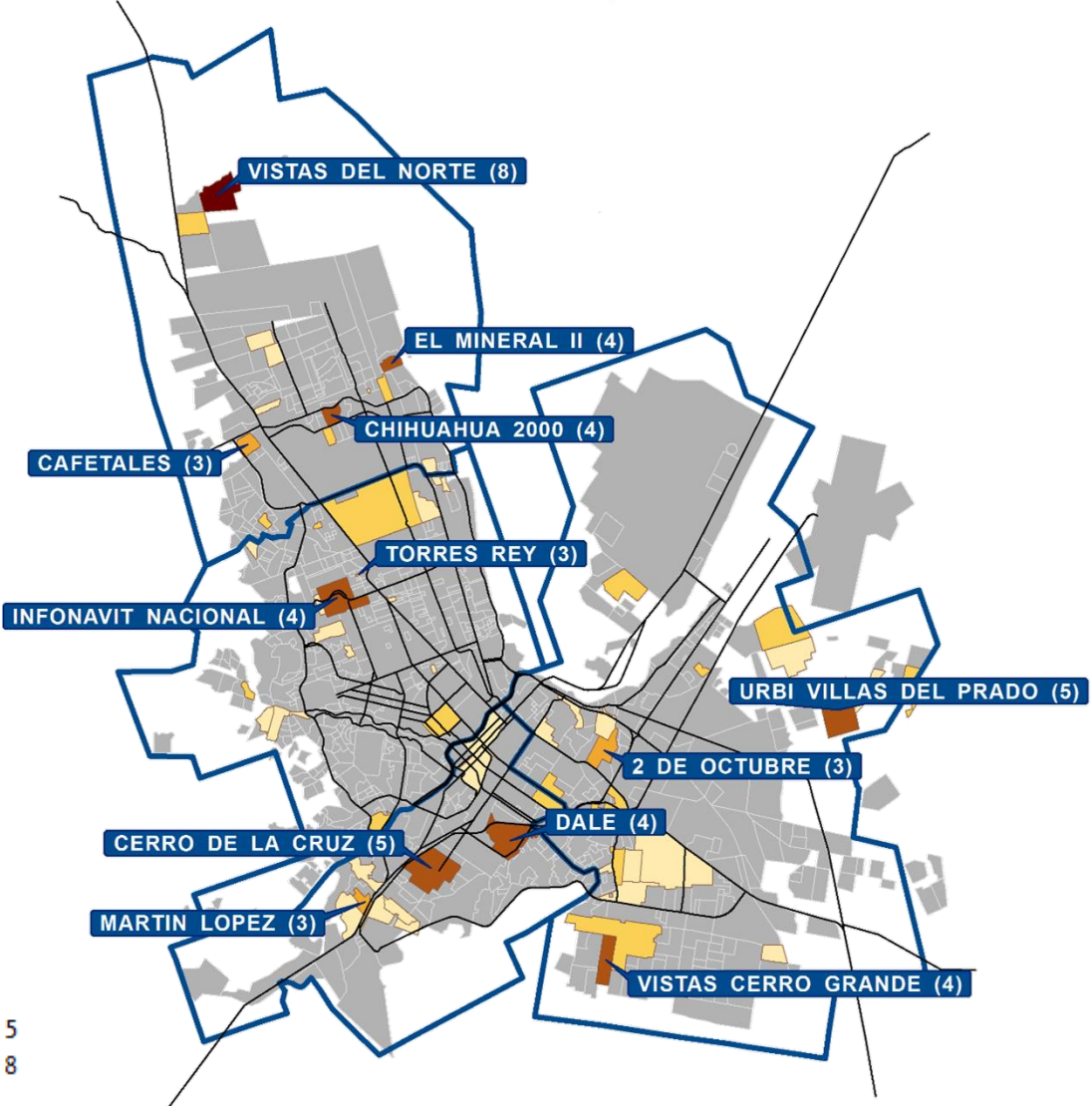
Lugar de Hechos

| LUGAR DE HECHOS | TOTAL 47 |
|-------------------|----------|
| CASA HABITACIÓN | 40 |
| VÍA PÚBLICA | 3 |
| CENTRO RECREATIVO | 1 |
| HUERTA PRIVADA | 1 |
| OTROS | 2 |



Violencia Familiar

Mapa de Víctimas de Violencia Familiar Municipio de Chihuahua (Julio-Septiembre) 2021 Principales Colonias de Incidencia



NOTA: En el mapa se visualizan los casos más representativos.

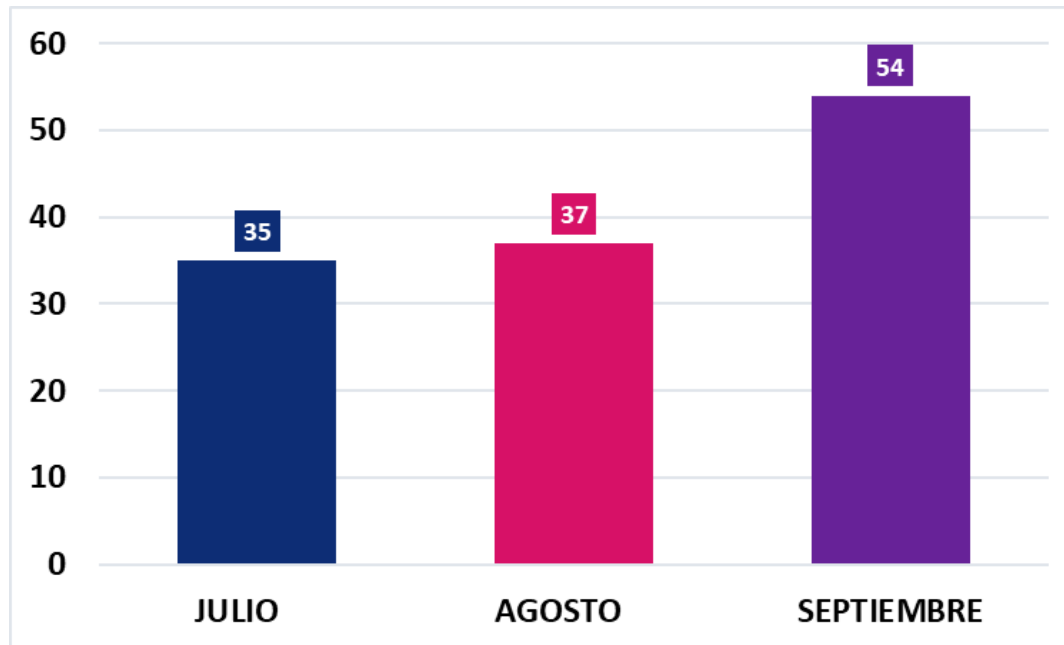
Número de
Víctimas: 126

| Rango de Edad | Número de Víctimas |
|-----------------|--------------------|
| De 0 a 11 años | 71 |
| De 12 a 17 años | 55 |
| Total | 126 |

| COLONIA | TOTAL |
|-----------------------|------------|
| VISTAS DEL NORTE | 8 |
| CERRO DE LA CRUZ | 5 |
| URBI VILLAS DEL PRADO | 5 |
| INFONAVIT NACIONAL | 4 |
| VISTAS CERRO GRANDE | 4 |
| CHIHUAHUA 2000 | 4 |
| DALE | 4 |
| EL MINERAL II | 4 |
| TORRES REY | 3 |
| MARTÍN LÓPEZ | 3 |
| CAFETALES | 3 |
| 2 DE OCTUBRE | 3 |
| ROMANZZA FRACC. | 2 |
| PUNTA DE ORIENTE I | 2 |
| CAMPO BELLO | 2 |
| OTRA | 70 |
| TOTAL | 126 |

Desglose de Víctimas por Violencia Familiar (Julio-Septiembre) 2021 Comportamiento Mensual Municipio Chihuahua

Número de
Víctimas: 126



Perfil de las Víctimas por Violencia Familiar (Julio-Septiembre) 2021, Municipio Chihuahua

Rango de Edad

| RANGO DE EDAD | TOTAL 126 |
|---------------|-----------|
| 0-11 | 71 |
| 12-17 | 55 |

Sexo

| SEXO | TOTAL 126 |
|-----------|-----------|
| FEMENINO | 86 |
| MASCULINO | 40 |

Ocupación

| OCUPACIÓN | TOTAL 126 |
|-----------------|-----------|
| ESTUDIANTE | 63 |
| AMA DE CASA | 8 |
| EMPLEADO | 3 |
| VENDEDOR | 1 |
| DESEMPLEADO | 1 |
| NO ESPECIFICADO | 50 |

Lugar de Hechos

| LUGAR DE HECHOS | TOTAL 126 |
|-------------------|-----------|
| CASA HABITACIÓN | 113 |
| VÍA PÚBLICA | 3 |
| LOCAL COMERCIAL | 2 |
| CENTRO RECREATIVO | 2 |
| NO ESPECIFICADO | 6 |

Perfil de los Imputados por Violencia Familiar (Julio-Septiembre) 2021, Municipio Chihuahua

Rango de Edad

| RANGO DE EDAD | TOTAL 115 |
|-----------------|-----------|
| 12-17 | 4 |
| 18-29 | 34 |
| 30-34 | 12 |
| 35-39 | 14 |
| 40-44 | 14 |
| 45-49 | 5 |
| 50-54 | 5 |
| 55-59 | 7 |
| 60 o más | 3 |
| NO ESPECIFICADO | 17 |

Sexo

| SEXO | TOTAL 115 |
|-----------------|-----------|
| MASCULINO | 69 |
| FEMENINO | 44 |
| NO ESPECIFICADO | 2 |

Ocupación

| OCUPACIÓN | TOTAL 115 |
|-----------------|-----------|
| EMPLEADO | 32 |
| DESEMPLEADO | 6 |
| COMERCIANTE | 5 |
| ALBAÑIL | 5 |
| AMA DE CASA | 4 |
| CHOFER | 3 |
| MAESTRO (A) | 3 |
| OPERADOR | 2 |
| OTRAS | 14 |
| NO ESPECIFICADO | 41 |

Lugar de Hechos

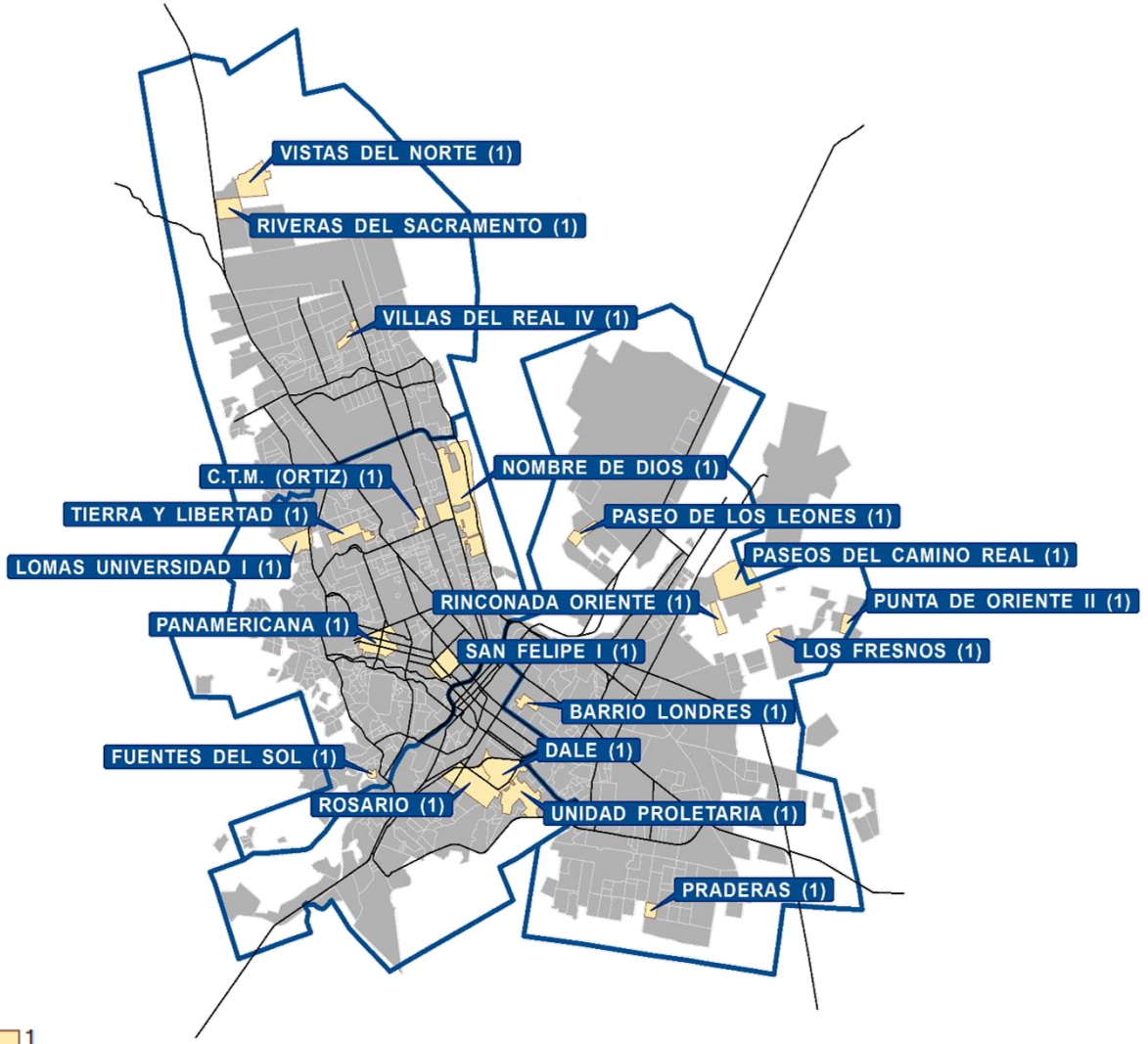
| LUGAR DE HECHOS | TOTAL 115 |
|-------------------|-----------|
| CASA HABITACIÓN | 104 |
| VÍA PÚBLICA | 4 |
| CENTRO RECREATIVO | 2 |
| LOCAL COMERCIAL | 1 |
| OTROS | 4 |



Lesiones Dolosas

Mapa de Víctimas de Lesiones Dolosas Municipio de Chihuahua (Julio-Septiembre) 2021 Principales Colonias de Incidencia

Número de Víctimas: 20



| Rango de Edad | Número de Víctimas |
|-----------------|--------------------|
| De 0 a 11 años | 3 |
| De 12 a 17 años | 17 |
| Total | 20 |

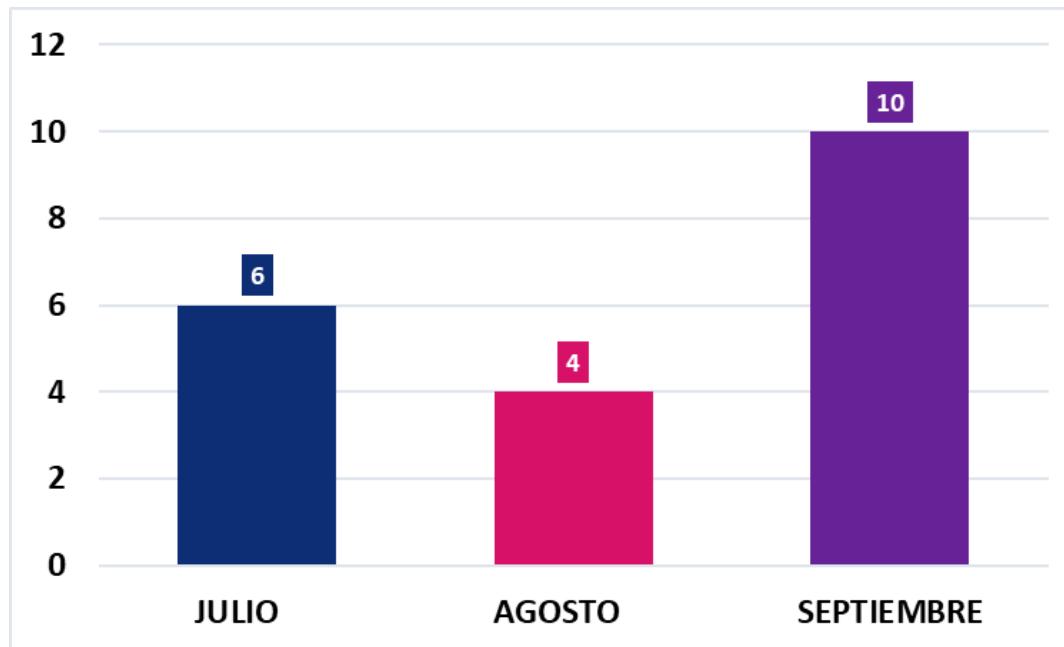
| COLONIA | TOTAL |
|------------------------|-----------|
| SAN FELIPE I | 1 |
| PUNTA DE ORIENTE II | 1 |
| VISTAS DEL NORTE | 1 |
| C.T.M. (ORTIZ) | 1 |
| RIVERAS DEL SACRAMENTO | 1 |
| DALE | 1 |
| UNIDAD PROLETARIA | 1 |
| FUENTES DEL SOL | 1 |
| PRADERAS | 1 |
| LOMAS UNIVERSIDAD I | 1 |
| RINCONADA ORIENTE | 1 |
| LOS FRESNOS | 1 |
| OTRAS | 8 |
| TOTAL | 20 |

1

NOTA: En el mapa se visualizan los casos más representativos.

Desglose de Víctimas por Lesiones Dolosas (Julio-Septiembre) 2021 Comportamiento Mensual Municipio Chihuahua

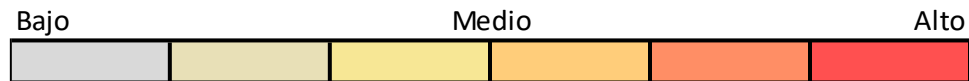
Número de
Víctimas: 20



**Víctimas por Lesiones Dolosas
(Julio-Septiembre) 2021, Municipio Chihuahua
Relación por Hora y Día de los Hechos**

**Número de
Víctimas: 20**

| HORA/DÍA | LUNES | MARTES | MIÉRCOLES | JUEVES | VIERNES | SÁBADO | DOMINGO |
|------------------|----------|----------|-----------|----------|----------|----------|----------|
| 00:00 - 03:59 | 0 | 0 | 0 | 0 | 0 | 1 | 0 |
| 04:00 - 07:59 | 0 | 0 | 0 | 0 | 0 | 0 | 1 |
| 08:00 - 11:59 | 1 | 0 | 1 | 0 | 0 | 1 | 0 |
| 12:00 - 15:59 | 1 | 1 | 0 | 2 | 0 | 0 | 0 |
| 16:00 - 19:59 | 0 | 0 | 0 | 2 | 1 | 0 | 2 |
| 20:00 - 23:59 | 0 | 1 | 0 | 2 | 2 | 0 | 1 |
| TOTAL DÍA | 2 | 2 | 1 | 6 | 3 | 2 | 4 |



Perfil de las Víctimas por Lesiones Dolosas (Julio-Septiembre) 2021, Municipio Chihuahua

Rango de Edad

| RANGO DE EDAD | TOTAL 20 |
|---------------|----------|
| 0-11 | 3 |
| 12-17 | 17 |

Sexo

| SEXO | TOTAL 20 |
|-----------|----------|
| FEMENINO | 6 |
| MASCULINO | 14 |

Ocupación

| OCUPACIÓN | TOTAL 20 |
|-----------------|----------|
| ESTUDIANTE | 9 |
| DESEMPLEADO | 3 |
| EMPLEADO | 2 |
| NO ESPECIFICADO | 6 |

Lugar de Hechos

| LUGAR DE HECHOS | TOTAL 20 |
|---------------------|----------|
| VÍA PÚBLICA | 11 |
| CASA HABITACIÓN | 2 |
| CENTRO RECREATIVO | 1 |
| INSTITUCIÓN PÚBLICA | 1 |
| NO ESPECIFICADO | 5 |

Perfil de los Imputados por Lesiones Dolosas (Julio-Septiembre) 2021, Municipio Chihuahua

Rango de Edad

| RANGO DE EDAD | TOTAL 23 |
|-----------------|----------|
| 12-17 | 2 |
| 18-29 | 2 |
| 35-39 | 1 |
| NO ESPECIFICADO | 18 |

Ocupación

| OCUPACIÓN | TOTAL 23 |
|-----------------|----------|
| NO ESPECIFICADO | 23 |

Lugar de Hechos

| LUGAR DE HECHOS | TOTAL 23 |
|---------------------|----------|
| VÍA PÚBLICA | 14 |
| CASA HABITACIÓN | 2 |
| CENTRO RECREATIVO | 1 |
| INSTITUCIÓN PÚBLICA | 1 |
| OTROS | 5 |

Sexo

| SEXO | TOTAL 23 |
|-----------------|----------|
| MASCULINO | 10 |
| FEMENINO | 6 |
| NO ESPECIFICADO | 7 |