



Chihuahua

GOBIERNO DEL ESTADO



FISCALÍA
GENERAL DEL ESTADO

Incidencia Delictiva del Municipio de Juárez Víctimas Menores de Edad

Abril-Junio 2021

Elaborado por la
Dirección de Estadística
Criminal de la Fiscalía
General del Estado.



**UNIDOS
con VALOR**

Notas Metodológicas

1. **Se consideraron víctimas de 0 a 17 años de edad del Municipio de Juárez contenidas en Carpetas de Investigación Iniciadas en el periodo Abril - Junio 2021.**
2. **Los delitos analizados son: Abuso Sexual, Violación, Violencia Familiar y Lesiones Dolosas.**

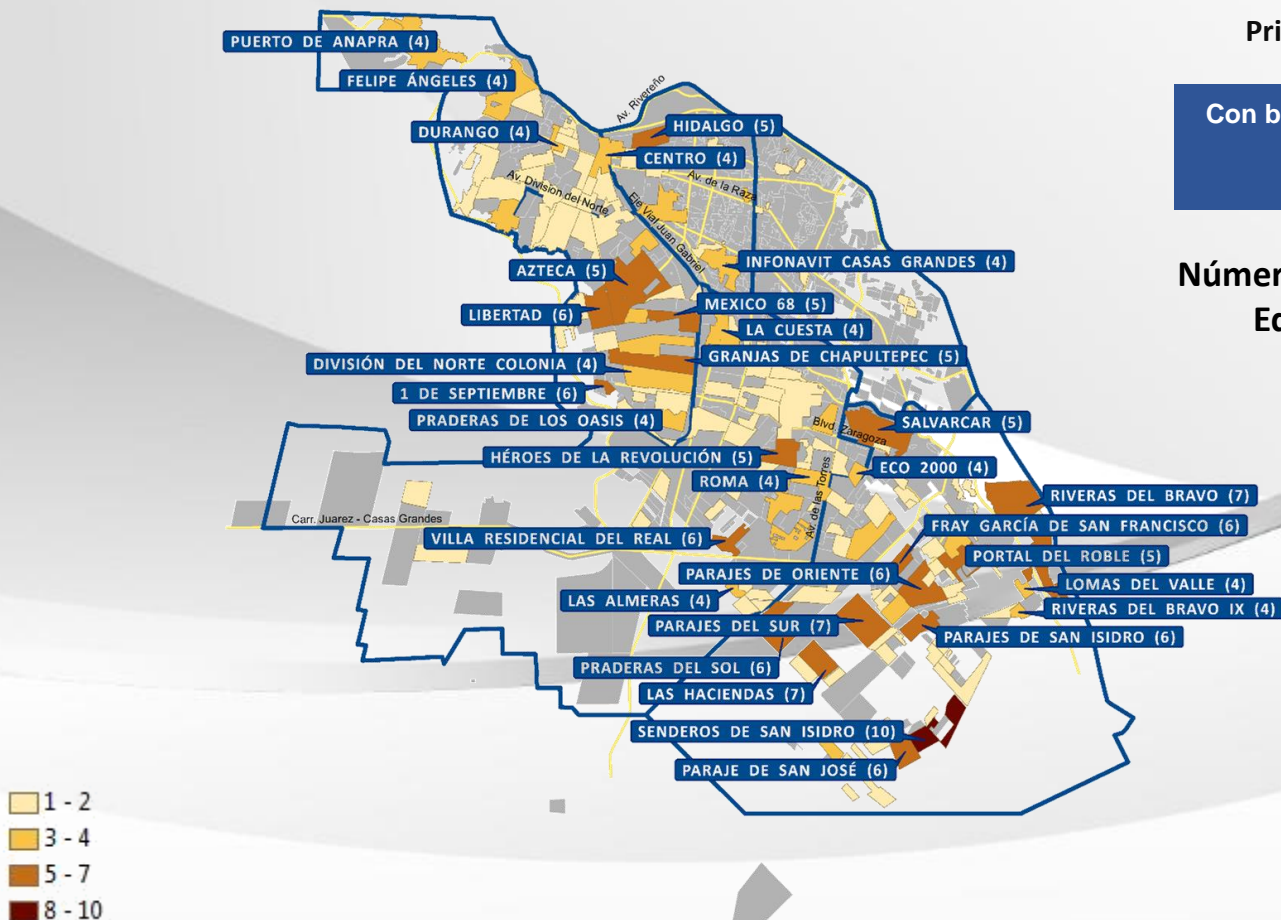
Mapa General de Víctimas Menores de Edad

Principales colonias de incidencia

Con base a: Víctimas en Carpetas de Investigación Iniciadas en el Sistema Justicia Net.

Número de Víctimas Menores de Edad Abril - Junio 2021

390



NOTA: En el mapa se visualizan los casos más representativos.

Desglose de Víctimas Menores de Edad por Colonia y por Delito

(Se consideran las de mayor incidencia)

COLONIA	ABUSO SEXUAL	LESIONES DOLOSAS	VIOLACIÓN	VIOLENCIA FAMILIAR	TOTAL
SENDEROS DE SAN ISIDRO	4	0	3	3	10
RIVERAS DEL BRAVO	0	1	1	5	7
PARAJES DEL SUR	1	0	2	4	7
LAS HACIENDAS	0	0	2	5	7
PARAJES DE SAN ISIDRO	0	2	3	1	6
PARAJE DE SAN JOSÉ	1	0	3	2	6
1 DE SEPTIEMBRE	2	3	0	1	6
EL SAUZAL	2	2	2	0	6
PARAJES DE ORIENTE	1	1	2	2	6
FRAY GARCÍA DE SAN FRANCISCO	0	0	0	6	6
PRADERAS DEL SOL	1	1	2	2	6
LIBERTAD	0	3	2	1	6
VILLA RESIDENCIAL DEL REAL	2	0	0	4	6
AZTECA	0	0	1	4	5
HÉROES DE LA REVOLUCIÓN	0	0	0	5	5
PORTAL DEL ROBLE	2	0	2	1	5
GRANJAS DE CHAPULTEPEC	1	2	0	2	5
HIDALGO	4	0	0	1	5
SALVARCAR	1	0	1	3	5
MÉXICO 68	1	0	1	3	5
PUERTO DE ANAPRA	1	0	1	2	4
INFONAVIT CASAS GRANDES	2	2	0	0	4
RIVERAS DEL BRAVO IX	1	1	0	2	4
LAS ALMERAS	0	0	1	3	4
OTRAS	81	34	61	78	254
TOTAL	108	52	90	140	390

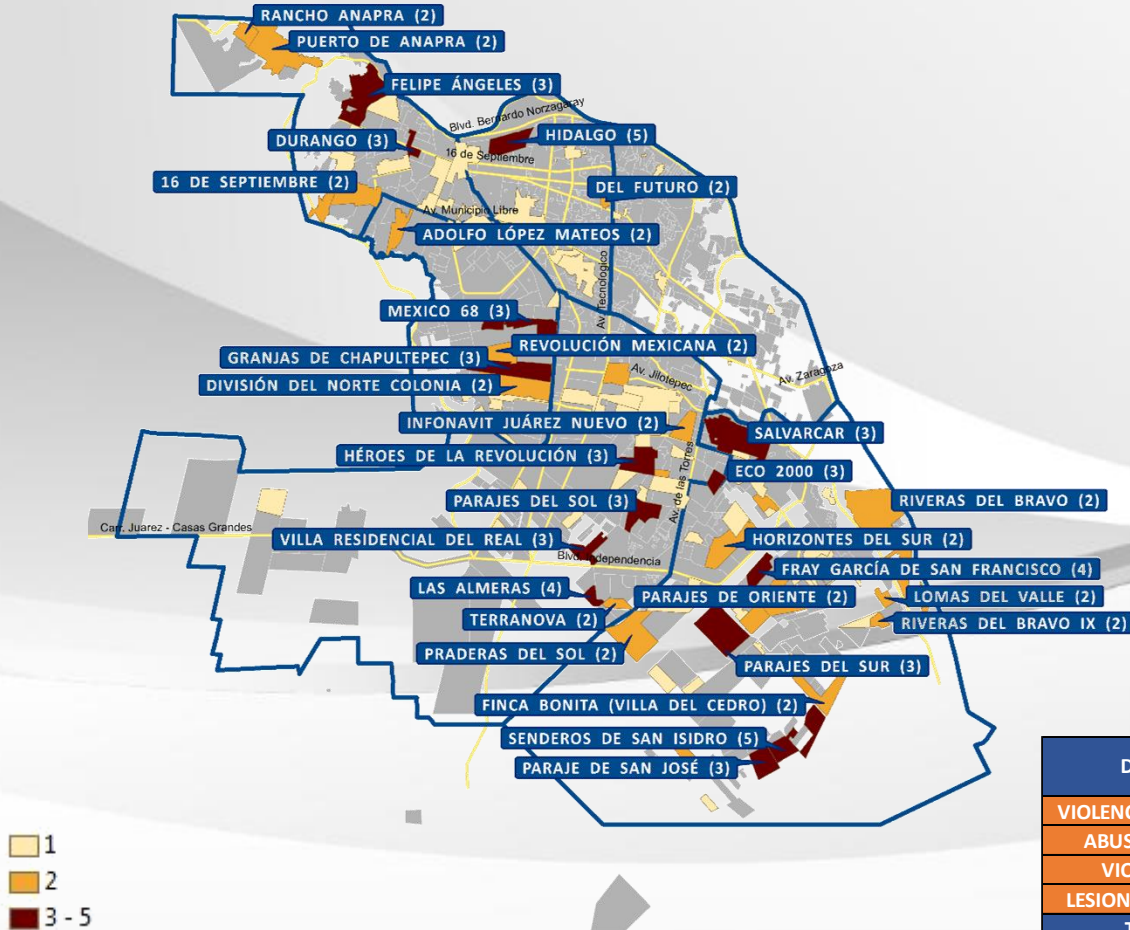
Mapa General de Víctimas Menores de Edad de 0-11 Años

Principales colonias de incidencia

Con base a: Víctimas en Carpetas de Investigación Iniciadas en el Sistema Justicia Net.

Número de Víctimas Menores de Edad Abril - Junio 2021

165



DELITO	DE 0 A 11 AÑOS			TOTAL GENERAL
	ABRIL	MAYO	JUNIO	
VIOLENCIA FAMILIAR	22	15	24	61
ABUSO SEXUAL	23	14	21	58
VIOLACIÓN	12	6	19	37
LESIONES DOLOSAS	4	2	3	9
TOTAL	61	37	67	165

NOTA: En el mapa se visualizan los casos más representativos.

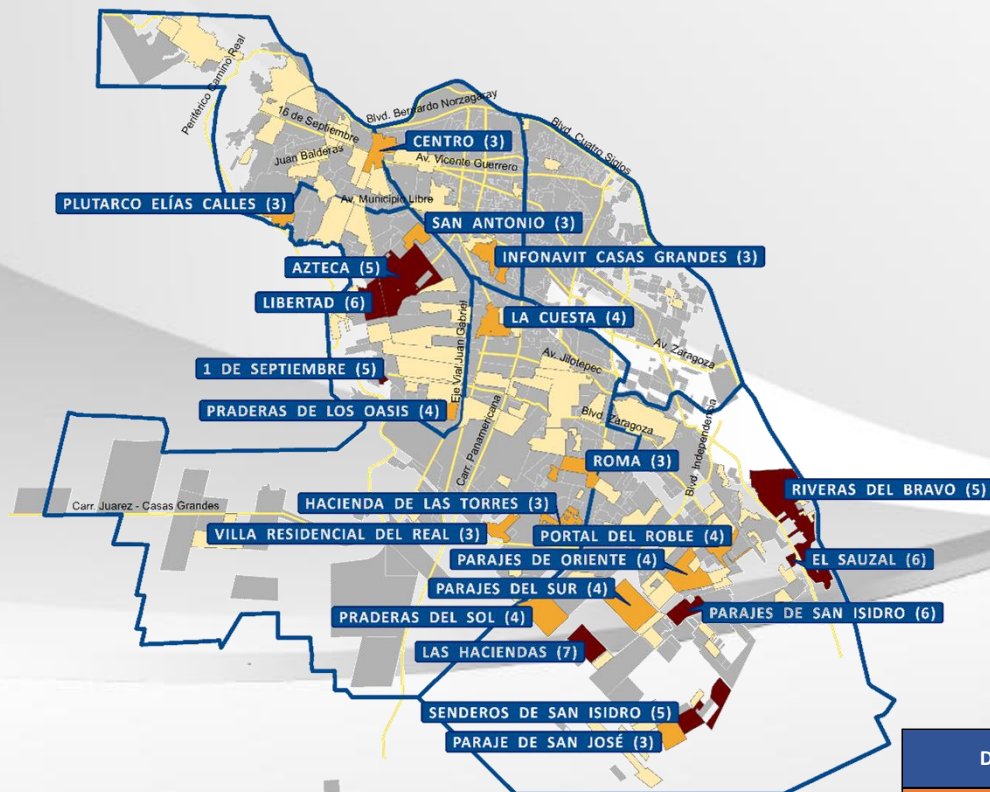
Mapa General de Víctimas Menores de Edad de 12-17 Años

Principales colonias de incidencia

Con base a: Víctimas en Carpetas de Investigación Iniciadas en el Sistema Justicia Net.

Número de Víctimas Menores de Edad Abril - Junio 2021

225

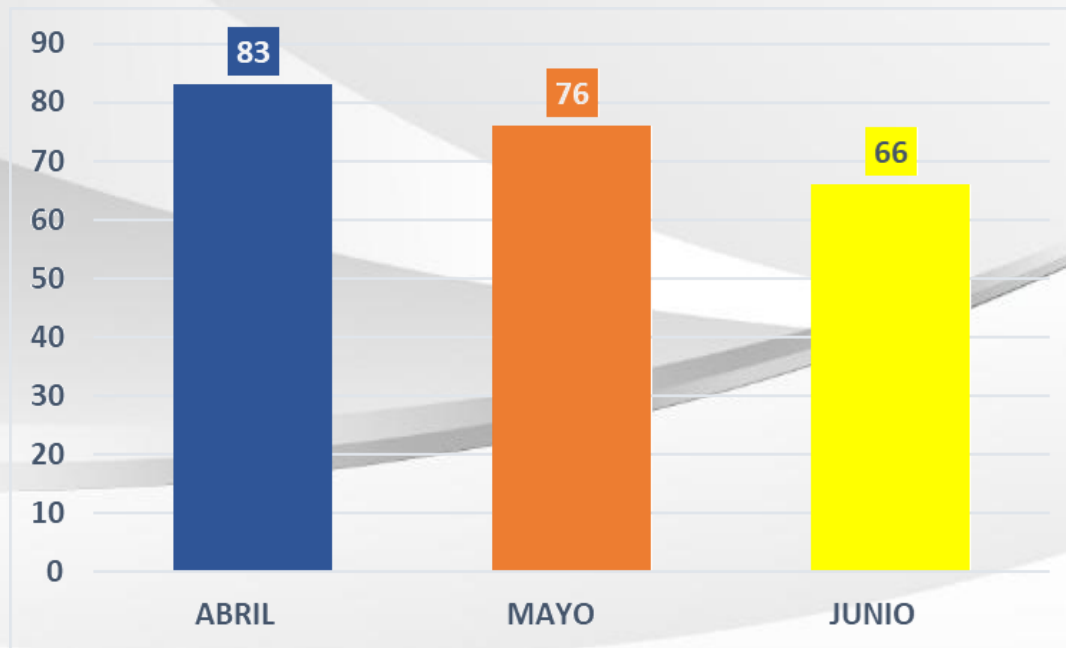


DELITO	DE 12 A 17 AÑOS			TOTAL GENERAL
	ABRIL	MAYO	JUNIO	
VIOLENCIA FAMILIAR	24	32	23	79
ABUSO SEXUAL	21	13	19	53
VIOLACIÓN	19	19	12	50
LESIONES DOLOSAS	19	12	12	43
TOTAL	83	76	66	225

NOTA: En el mapa se visualizan los casos más representativos.

Desglose de Víctimas Menores de Edad por Mes Municipio de Juárez.

Número de
Víctimas 390





Chihuahua

GOBIERNO DEL ESTADO



FISCALÍA
GENERAL DEL ESTADO

Incidencia Delictiva

Abuso Sexual

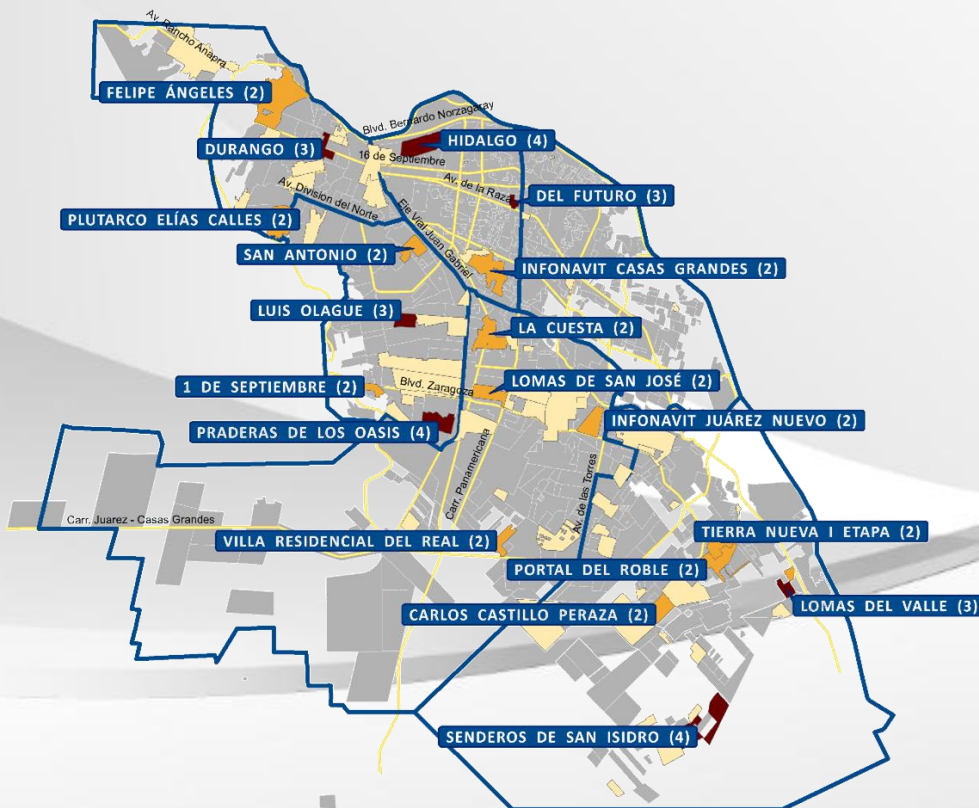


UNIDOS
con VALOR

Víctimas-Abuso Sexual

(Principales Colonias de Incidencia)

Número de Víctimas: 108



1
2
3 - 4

NOTA: En el mapa se visualizan los casos más representativos.

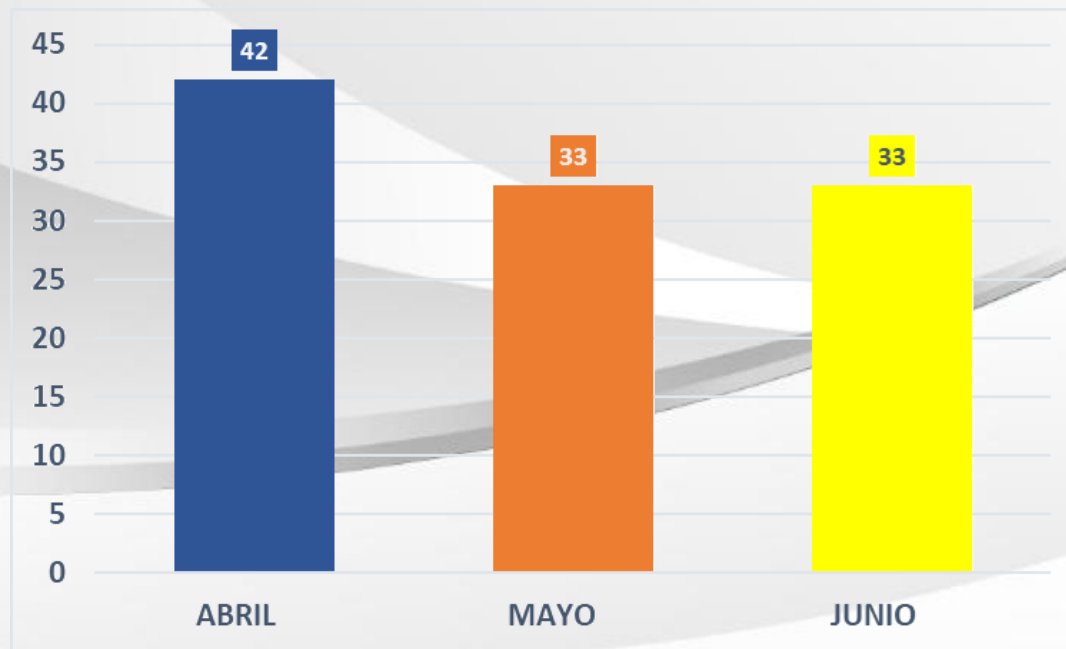
Rango de Edad	Número de Víctimas
De 0 a 11 años	58
De 12 a 17 años	50
Total	108

COLONIA	TOTAL
PRADERAS DE LOS OASIS	4
SENDEROS DE SAN ISIDRO	4
HIDALGO	4
DEL FUTURO	3
LOMAS DEL VALLE	3
DURANGO	3
LUIS OLAGUE	3
LA CUESTA	2
EL SAUZAL	2
LOMAS DE SAN JOSÉ	2
FELIPE ÁNGELES	2
PORTAL DEL ROBLE	2
PLUTARCO ELÍAS CALLES	2
1 DE SEPTIEMBRE	2
CARLOS CASTILLO PEREZA	2
OTRAS	68
TOTAL	108

Víctimas Menores-Abuso Sexual

Comportamiento Mensual

Número de
Víctimas: 108

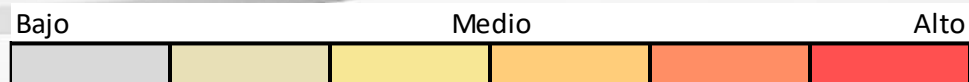


Víctimas Menores-Abuso Sexual

Relación por Hora y Día de los Hechos

Número de
Víctimas: 108

HORA/DIA	LUNES	MARTES	MIÉRCOLES	JUEVES	VIERNES	SÁBADO	DOMINGO
00:00 - 03:59	0	0	1	1	3	3	2
04:00 - 07:59	0	1	1	0	1	3	5
08:00 - 11:59	1	7	2	6	0	0	2
12:00 - 15:59	5	3	4	3	5	6	1
16:00 - 19:59	1	1	6	2	3	4	1
20:00 - 23:59	3	2	2	2	6	2	7
Total Día	10	14	16	14	18	18	18



Víctimas Menores-Abuso Sexual

Perfil de las Víctimas

Rango de Edad

RANGO DE EDAD	TOTAL 108
0-11	58
12-17	50

Ocupación

OCUPACIÓN	TOTAL 108
ESTUDIANTE	82
EMPLEADO	1
AMA DE CASA	1
EMPACADOR	1
NO ESPECIFICADO	23

Lugar de Hechos

LUGAR DE HECHOS	TOTAL 108
CASA HABITACIÓN	99
VÍA PÚBLICA	6
LOCAL COMERCIAL	1
INSTITUCIÓN PÚBLICA	1
ESTACIONAMIENTO	1

Sexo

SEXO	TOTAL 108
FEMENINO	94
MASCULINO	14

Imputados por el Delito de Abuso Sexual

Perfil de los Imputados

Rango de Edad

RANGO DE EDAD	TOTAL 97
12-17	8
18-29	16
30-34	7
35-39	7
40-44	11
45-49	8
50-54	6
55-59	5
60 o más	8
NO ESPECIFICADO	21

Ocupación

OCUPACIÓN	TOTAL 97
EMPLEADO	23
OPERADOR	6
PENSIONADO	2
OBRAERO	2
COMERCIANTE	2
ESTUDIANTE	2
PLOMERO	1
OTRA	10
NO ESPECIFICADO	49

Lugar de Hechos

LUGAR DE HECHOS	TOTAL 97
CASA HABITACIÓN	88
VÍA PÚBLICA	6
LOCAL COMERCIAL	1
ESTACIONAMIENTO	1
INSTITUCIÓN PÚBLICA	1

Sexo

SEXO	TOTAL 97
MASCULINO	89
FEMENINO	3
NO ESPECIFICADO	5

Víctimas Menores-Abuso Sexual

Resumen de patrones de comportamiento con base a la incidencia en los hechos reportados

Día de la Semana	Domingo.
Hora del Día	De 20:00 a 23:59 horas.
Rango de Edad	0-11 Años de Edad.
Ocupación	Estudiante.
Colonia de Hechos	Praderas de los Oasis, Hidalgo y Senderos de San Isidro .



Chihuahua

GOBIERNO DEL ESTADO



FISCALÍA
GENERAL DEL ESTADO

Incidencia Delictiva

Violación



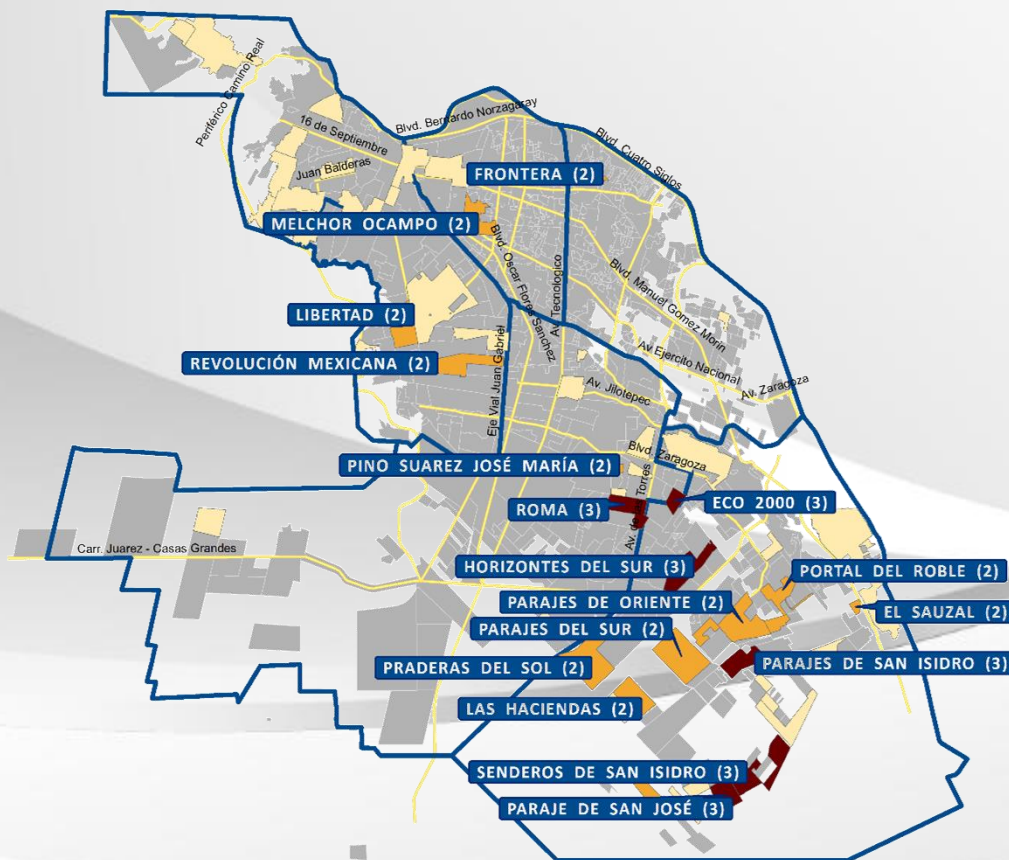
UNIDOS
con VALOR

Víctimas-Violación

(Principales Colonias de Incidencia)

Número de Víctimas: 90

Rango de Edad	Número de Víctimas
De 0 a 11 años	37
De 12 a 17 años	53
Total	90

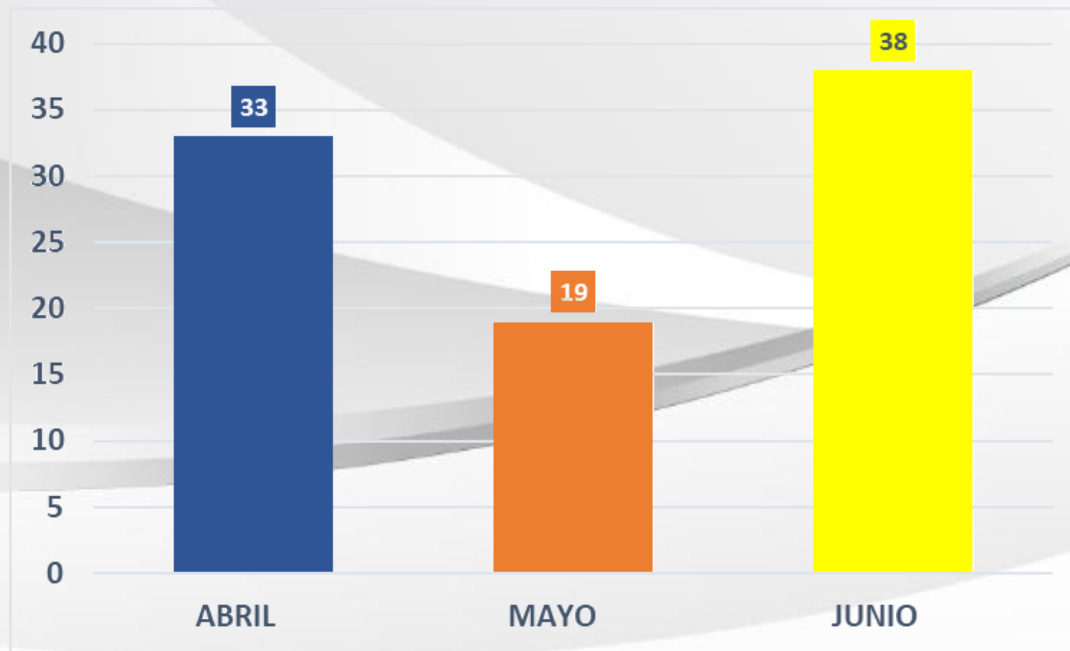


NOTA: En el mapa se visualizan los casos más representativos.

COLONIA	TOTAL
SENDEROS DE SAN ISIDRO	3
ROMA	3
PARAJES DE SAN ISIDRO	3
ECO 2000	3
HORIZONTES DEL SUR	3
PARAJE DE SAN JOSÉ	3
PINO SUAREZ JOSÉ MARÍA	2
REVOLUCIÓN MEXICANA	2
PORTAL DEL ROBLE II	2
MELCHOR OCAMPO	2
LIBERTAD	2
OLIVIA ESPINOZA DE BERMÚDEZ	2
PORTAL DEL ROBLE	2
FRONTERA	2
PRADERAS DEL SOL	2
OTRAS	54
TOTAL	90

Víctimas Menores-Violación Comportamiento Mensual

Número de
Víctimas: 90



Víctimas Menores-Violación

Perfil de las Víctimas

Rango de Edad

RANGO DE EDAD	TOTAL 90
0-11	37
12-17	53

Ocupación

OCUPACIÓN	TOTAL 90
ESTUDIANTE	59
EMPLEADO	1
ESTILISTA	1
AMA DE CASA	1
DESEMPLEADO	1
NO ESPECIFICADO	27

Lugar de Hechos

LUGAR DE HECHOS	TOTAL 90
CASA HABITACIÓN	88
VÍA PÚBLICA	1
NO ESPECIFICADO	1

Sexo

SEXO	TOTAL 90
FEMENINO	77
MASCULINO	13

Imputados por el Delito de Violación

Perfil de los Imputados

Rango de Edad

RANGO DE EDAD	TOTAL 82
12-17	10
18-29	19
30-34	9
35-39	11
40-44	5
45-49	5
50-54	4
55-59	2
60 o más	4
NO ESPECIFICADO	13

Ocupación

OCUPACIÓN	TOTAL 82
EMPLEADO	19
OPERADOR	6
ESTUDIANTE	4
VENDEDOR	3
COMERCIANTE	3
OBRERO	2
PENSIONADO	2
DESEMPLEADO	2
OTRAS	41

Lugar de Hechos

LUGAR DE HECHOS	TOTAL 82
CASA HABITACIÓN	80
VÍA PÚBLICA	1
NO ESPECIFICADO	1

Sexo

SEXO	TOTAL 82
MASCULINO	75
FEMENINO	3
NO ESPECIFICADO	4

Víctimas Menores-Violación

Resumen de patrones de comportamiento
en base a la incidencia en los hechos reportados

Día de la Semana	Martes.
Hora del Día	De 08:00 a 11:59 horas.
Rango de Edad	12-17 Años de Edad.
Ocupación	Estudiante.
Colonias de Hechos	Senderos de San Isidro, Roma, Parajes de San Isidro, Ecco 2000, Horizontes del Sur y Paraje de San José.



Chihuahua

GOBIERNO DEL ESTADO



FISCALÍA
GENERAL DEL ESTADO

Incidencia Delictiva

Violencia Familiar



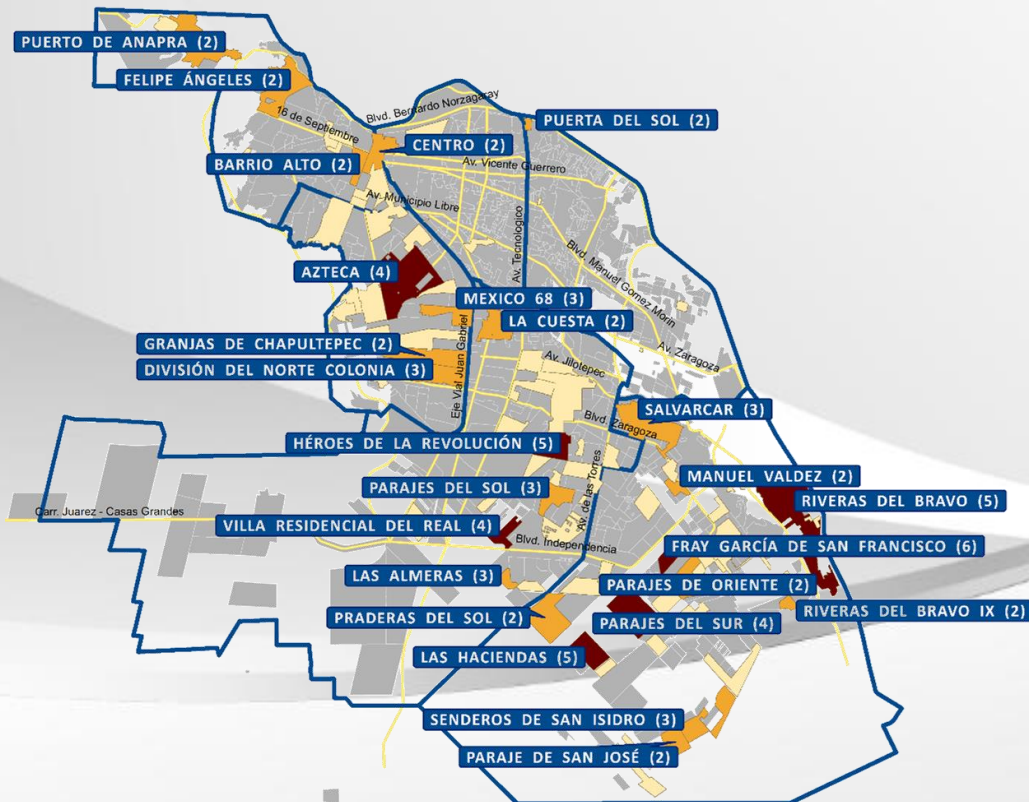
UNIDOS
con VALOR

Víctimas-Violencia Familiar

(Principales Colonias de Incidencia)

Número de Víctimas: 140

Rango de Edad	Número de Víctimas
De 0 a 11 años	61
De 12 a 17 años	79
Total	140



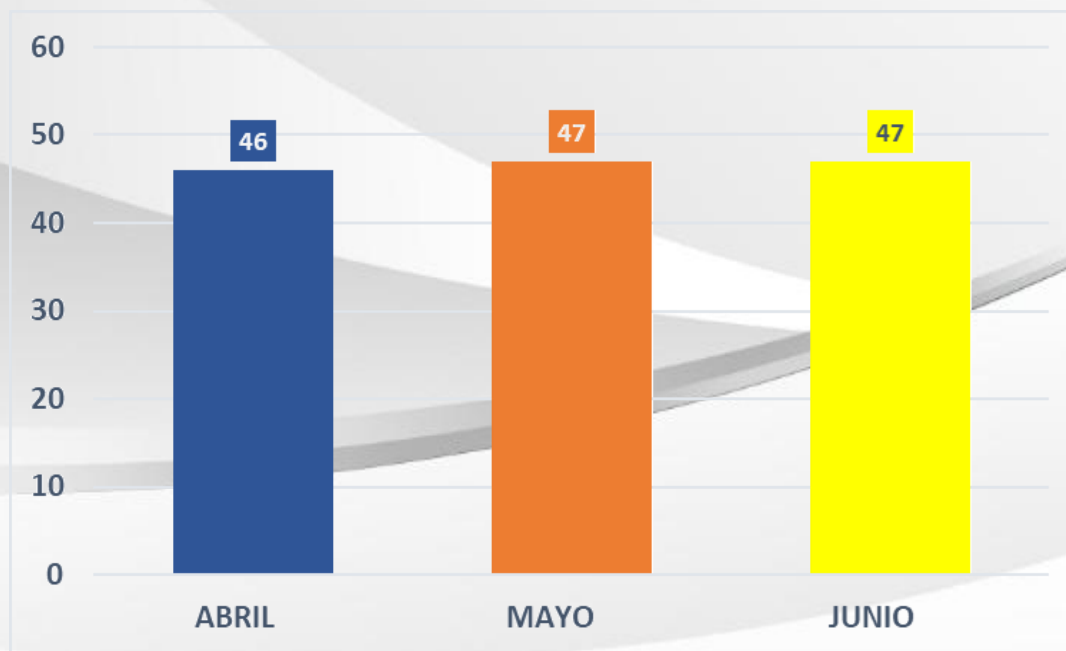
NOTA: En el mapa se visualizan los casos más representativos.

COLONIA	TOTAL
FRAY GARCÍA DE SAN FRANCISCO	6
RIVERAS DEL BRAVO	5
LAS HACIENDAS	5
HÉROES DE LA REVOLUCIÓN	5
PARAJES DEL SUR	4
AZTECA	4
VILLA RESIDENCIAL DEL REAL	4
SENDEROS DE SAN ISIDRO	3
PARAJES DEL SOL	3
DIVISIÓN DEL NORTE	3
SALVACAR	3
LAS ALMERAS	3
MÉXICO 68	3
PUERTA DEL SOL	2
BARRIO ALTO	2
OTRAS	85
TOTAL	140

Víctimas Menores-Violencia Familiar

Comportamiento Mensual

Número de
Víctimas: 140

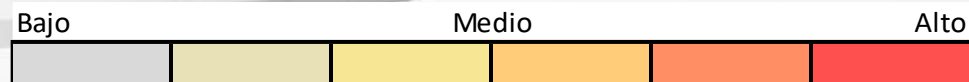


Víctimas Menores-Violencia Familiar

Relación por Hora y Día de los Hechos

Número de Víctimas: 140

HORA/DIA	LUNES	MARTES	MIÉRCOLES	JUEVES	VIERNES	SÁBADO	DOMINGO
00:00 - 03:59	1	3	0	0	5	3	8
04:00 - 07:59	3	2	0	0	0	2	0
08:00 - 11:59	1	2	5	4	0	3	2
12:00 - 15:59	4	6	6	4	6	5	4
16:00 - 19:59	10	0	5	4	3	6	10
20:00 - 23:59	3	4	3	2	6	4	1
Total Día	22	17	19	14	20	23	25



Víctimas Menores-Violencia Familiar

Perfil de las Víctimas

Rango de Edad

RANGO DE EDAD	TOTAL 140
0-11	61
12-17	79

Sexo

SEXO	TOTAL 140
FEMENINO	93
MASCULINO	47

Ocupación

OCUPACIÓN	TOTAL 140
ESTUDIANTE	66
EMPLEADO	9
AMA DE CASA	7
DESEMPLEADO	3
OBRERO	2
NO ESPECIFICADO	53

Lugar de Hechos

LUGAR DE HECHOS	TOTAL 140
CASA HABITACIÓN	133
VÍA PÚBLICA	6
ESTACIONAMIENTO	1

Imputados por el Delito de Violencia Familiar

Perfil de los Imputados

Rango de Edad

RANGO DE EDAD	TOTAL 129
12-17	6
18-29	42
30-34	26
35-39	16
40-44	8
45-49	9
50-54	2
60 o más	2
NO ESPECIFICADO	18

Sexo

SEXO	TOTAL 129
MASCULINO	95
FEMENINO	33
NO ESPECIFICADO	1

Ocupación

OCUPACIÓN	TOTAL 129
EMPLEADO	45
OPERADOR	5
DESEMPLEADO	5
OBRERO	3
AMA DE CASA	3
ALBAÑIL	2
GUARDIA	2
ALMACENISTA	2
OTRAS	12
NO ESPECIFICADO	50

Lugar de Hechos

LUGAR DE HECHOS	TOTAL 129
CASA HABITACIÓN	122
VÍA PÚBLICA	6
ESTACIONAMIENTO	1

Víctimas Menores-Violencia Familiar

Resumen de patrones de comportamiento
en base a la incidencia en los hechos reportados

Día de la Semana

Domingo.

Hora del Día

De 16:00 a 19:59 horas.

Rango de Edad

12-17 Años de Edad.

Ocupación

Estudiante.

Colonia de Hechos

Fray García de San Francisco .



Chihuahua

GOBIERNO DEL ESTADO



Chihuahua
GOBIERNO DEL ESTADO

FISCALÍA
GENERAL DEL ESTADO

Incidencia Delictiva

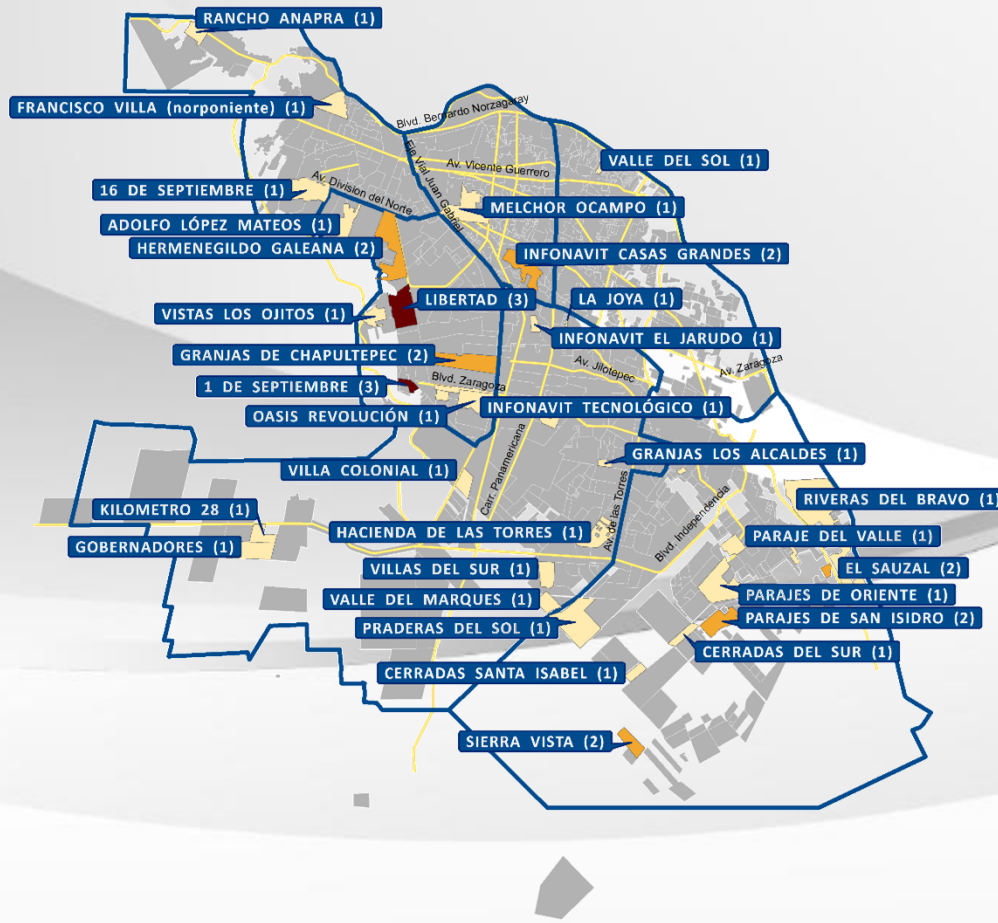
Lesiones Dolosas



UNIDOS
con VALOR

Víctimas- Lesiones Dolosas

(Principales Colonias de Incidencia)



Número de Víctimas: 52

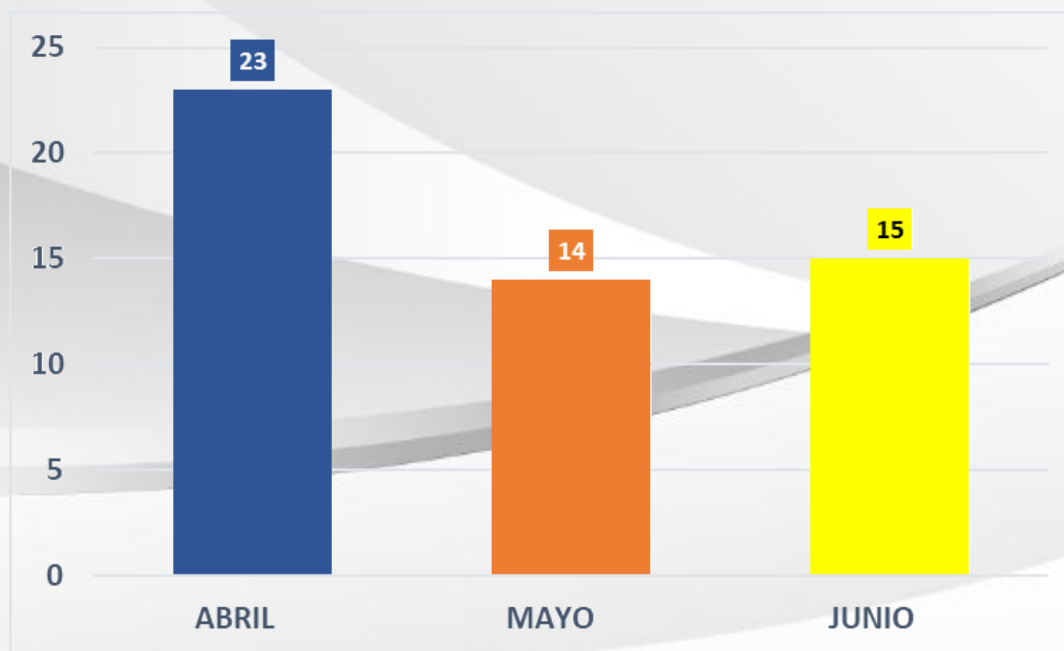
Rango de Edad	Número de Víctimas
De 0 a 11 años	9
De 12 a 17 años	43
Total	52

COLONIA	TOTAL
1 DE SEPTIEMBRE	3
LIBERTAD	3
HERMENEGILDO GALEANA	2
SIERRA VISTA	2
EL SAUZAL	2
PARAJES DE SAN ISIDRO	2
GRANJAS DE CHAPULTEPEC	2
INFONAVIT CASAS GRANDES	2
OASIS REVOLUCIÓN	1
COLINAS DEL SUR	1
PRADERAS DEL SAUZAL	1
ADOLFO LÓPEZ MATEOS	1
OTRAS	30
TOTAL	52

NOTA: En el mapa se visualizan los casos más representativos.

Víctimas Menores- Lesiones Dolosas Comportamiento Mensual

Número de
Víctimas: 52



Víctimas Menores- Lesiones Dolosas

Perfil de las Víctimas

Rango de Edad

RANGO DE EDAD	TOTAL 52
0-11	9
12-17	43

Ocupación

OCUPACIÓN	TOTAL 52
ESTUDIANTE	21
EMPLEADO	8
DESEMPLEADO	2
AMA DE CASA	1
NO ESPECIFICADO	20

Lugar de Hechos

LUGAR DE HECHOS	TOTAL 52
VÍA PÚBLICA	30
CASA HABITACIÓN	15
ESTACIONAMIENTO	1
LOCAL COMERCIAL	1
NO ESPECIFICADO	5

Sexo

SEXO	TOTAL 52
FEMENINO	20
MASCULINO	32

Imputados por el Delito de Lesiones Dolosas

Perfil de los Imputados

Rango de Edad

RANGO DE EDAD	TOTAL 81
12-17	11
18-29	7
30-34	4
35-39	3
40-44	2
NO ESPECIFICADO	54

Ocupación

OCUPACIÓN	TOTAL 81
EMPLEADO	9
SOLDADOR	1
EMPACADOR	1
NO ESPECIFICADO	70

Lugar de Hechos

LUGAR DE HECHOS	TOTAL 81
VÍA PÚBLICA	49
CASA HABITACIÓN	23
LOCAL COMERCIAL	2
ESTACIONAMIENTO	1
NO ESPECIFICADO	6

Sexo

SEXO	TOTAL 81
MASCULINO	45
FEMENINO	28
NO ESPECIFICADO	8

Víctimas Menores- Lesiones Dolosas

Resumen de patrones de comportamiento
con base a la incidencia en los hechos reportados

Día de la Semana	Sábado.
Hora del Día	De 16:00 a 19:59 horas.
Rango de Edad	12-17 Años de Edad.
Ocupación	Estudiante.
Colonia de Hechos	1 de Septiembre y Libertad.