

Análisis de las carpetas de investigación por delito

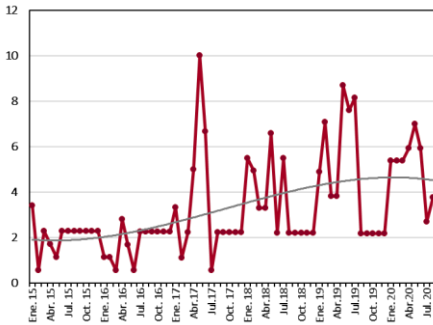
Cuahtémoc, Chihuahua

Primeros 8 meses de 2019 vs 2020

Delito	Absolutos				Tasa por cada 100k habitantes			
	2019	2020	Cambio	Promedio diario 2020	2019	2020	Cambio	Lugar nacional 2020
Homicidio doloso	88	87	-1.1%	0.4	47.9	46.8	-2.1%	16 ↑
Feminicidio	3	0	0.0%	0.0	1.6	0.0	0.0%	153 ↓
Lesiones dolosas	160	139	-13.1%	0.6	87.0	74.8	-14.0%	117 ↑
Fraude	107	77	-28.0%	0.3	58.2	41.5	-28.7%	76 ↑
Robo a casa habitación	175	107	-38.9%	0.4	95.2	57.6	-39.5%	40 ↓
Robo a negocio	91	64	-29.7%	0.3	49.5	34.5	-30.4%	125 ↓
Robo a transeúnte	27	17	-37.0%	0.1	14.7	9.2	-37.7%	154 ↑
Robo de vehículo	59	45	-23.7%	0.2	32.1	24.2	-24.5%	197 ↓
Violencia familiar	259	310	19.7%	1.3	140.8	166.9	18.5%	75 ↑
Delitos sexuales	88	86	-2.3%	0.4	47.9	46.3	-3.2%	36 ↓
Narcomenudeo	101	117	15.8%	0.5	54.9	63.0	14.7%	29 ↓

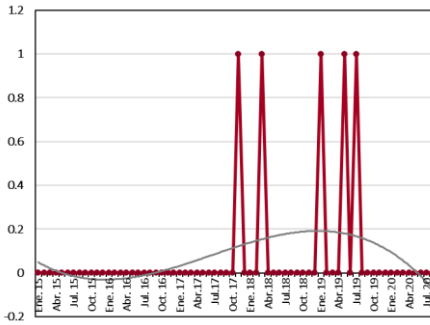
Homicidio Doloso

(Cuahtémoc, Chihuahua 2015-2020)



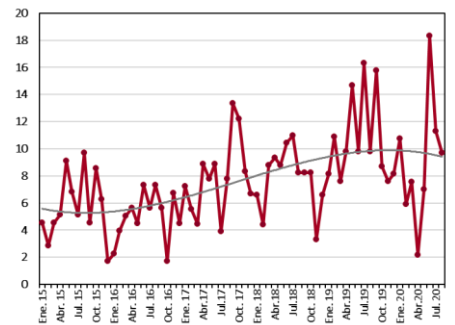
Feminicidio

(Cuahtémoc, Chihuahua 2015-2020)



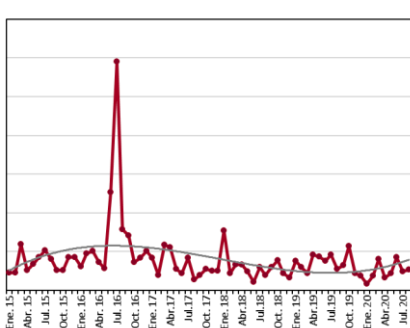
Lesiones Dolosas

(Cuahtémoc, Chihuahua 2015-2020)



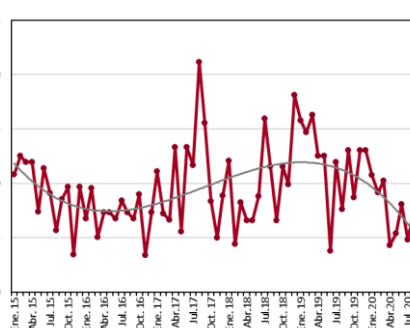
Fraude

(Cuahtémoc, Chihuahua 2015-2020)



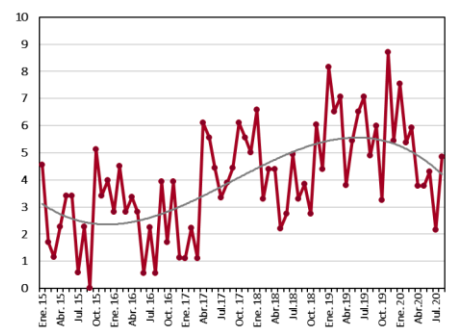
Robo a casa habitación

(Cuahtémoc, Chihuahua 2015-2020)



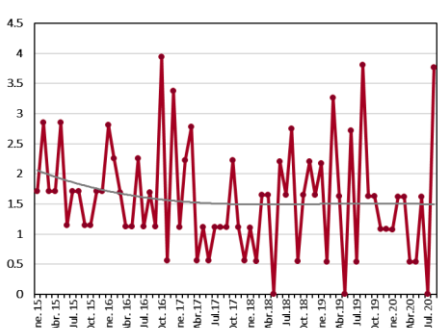
Robo a negocio

(Cuahtémoc, Chihuahua 2015-2020)



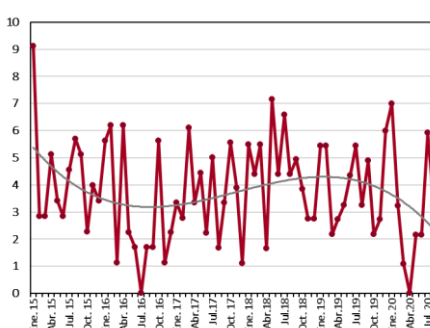
Robo a transeúnte

(Cuahtémoc, Chihuahua 2015-2020)



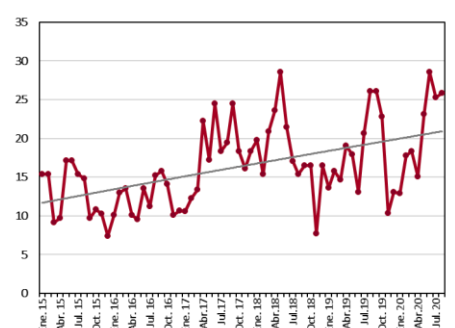
Robo de vehículo

(Cuahtémoc, Chihuahua 2015-2020)



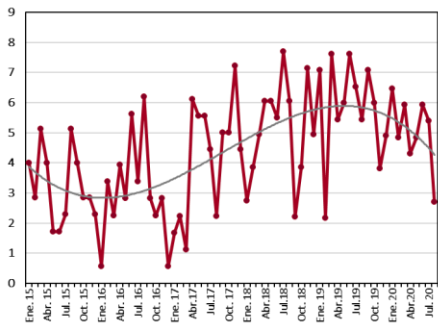
Violencia Familiar

(Cuahtémoc, Chihuahua 2015-2020)



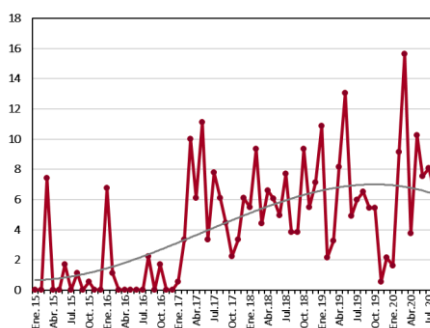
Delitos Sexuales

(Cuahtémoc, Chihuahua 2015-2020)



Narcomenudeo

(Cuahtémoc, Chihuahua 2015-2020)



Nota metodológica: Para calcular las tasa por cada cien mil habitantes se utilizó la siguiente fórmula:

$$Tasa = \left(\frac{\text{Carpetas de investigación}}{\text{Población de Chihuahua}} \right) * 100,000$$

* Nota: para calcular los rankings solo se tomó en cuenta a los 238 municipios del país con más de 100 mil habitantes.

Fuente: Elaborado por el Observatorio Ciudadano de Ficosec, con información del Secretariado Ejecutivo del Sistema Nacional de Seguridad Pública (SESNSP) y las proyecciones de población del Consejo Nacional de Población (CONAPO).